

From: "5.1.2e" <5.1.2e@nijmegen.nl>
Sent: 16/09/2024 16:13:55
To: "5.1.2e" <5.1.2e@josephscholen.nl>
Cc:
Subject: documenten ter informatie

Dag 5.1.2e,

Zoals besproken hierbij een tweetal documenten:

- De leerlingenprognoses voor het PO per februari 2022 van Pronexus **
- De notitie mbt ontwikkelingen in het gebied Waalfront en Stationsgebied per 15-10-2020.

** 5.1.2e is deze week afwezig. Daarmee kan ik nu niet achterhalen in hoeverre de ontwikkelingen / woningbouw in het stationsgebied zijn meegenomen in de prognoses van Pronexus per februari 2022. Ik leg haar die vraag voor en kom daar bij je op terug.

Met vriendelijke groet,

5.1.2e
adviseur onderwijshuisvesting



Gemeente Nijmegen

5.1.2e
5.1.2e@nijmegen.nl

bereikbaar op maandag t/m donderdag

Korte Nieuwstraat 6, 6511 PP Nijmegen
Postbus 9105, 6500 HG Nijmegen

Leerlingenprognose en ruimtebehoefte Primair Onderwijs 2022

Gemeente Nijmegen

In opdracht van de besturen PO Nijmegen, februari 2022

© 2022 Pronexus - Alle rechten voorbehouden.

Niets uit deze uitgave mag worden overgenomen, verveelvoudigd, opgeslagen in een geautomatiseerd gegevensbestand, of openbaar worden gemaakt in enige vorm of op enige wijze, hetzij elektronisch, mechanisch, door fotokopieën, opnamen of enige andere manier, zonder voorafgaande toestemming van de uitgever en bronvermelding.

Aan deze uitgave is uiterste zorg besteed, desondanks kan niet worden ingestaan voor de feitelijke juistheid of volledigheid van de opgenomen gegevens. In geen geval kan er een juridische basis aan worden ontleend.

Inhoudsopgave

1.	Samenvatting	2
2.	Inleiding	4
2.1	Doelstelling en werkwijze	4
2.2	Totstandkoming en opzet rapportage	4
3.	Beschrijving van de gevolgde werkwijze	5
3.1	Werkwijze binnen G4PRO	5
3.2	G4PRO: de uitsplitsing naar herkomstgebieden	5
3.3	Uitgangspunten	6
4.	De prognose van de basisgeneratie	7
4.1	Weergave van de basisgeneratieprognose	7
5.	De leerlingenprognoses	9
5.1	Gehanteerde methodieken	9
5.2	Prognoseresultaten in tabelvorm	9

Bijlagen

Bijlage 1	Begrippen en afkortingen
Bijlage 2	Tabellen leerlingenprognose
Bijlage 3	Tabellen ruimtebehoefte (les en gym)

1. Samenvatting

Ten behoeve van het onderwijsbeleid voor de schoolbesturen primair onderwijs in de gemeente Nijmegen is voor de gemeente Nijmegen een prognose opgesteld van leerlingenaantallen voor de periode 2022 tot en met 2035. In de ramingen van leerlingenaantallen zijn twee ontwikkelingen verwerkt. Dit zijn de trends in de omvang van de basisgeneratie in de afzonderlijke gebieden van de gemeente Nijmegen en de schoolkeuze. Bij de opzet van de prognoses zijn cijfers verwerkt met een uitsplitsing van leerlingen naar herkomstgebied.

Bij de berekeningen voor de periode 2022-2035 is gebruik gemaakt van het softwarepakket G4PRO. Dit programma voldoet aan het "Programma voor het opstellen van leerlingenprognoses" van de VNG.

De onderstaande tabel geeft een samenvatting van de belangrijkste resultaten. In de overzichten zijn de leerlingenaantallen van peildatum 1 oktober 2021 weergegeven onder 2022.

<i>Instnr</i>	<i>Naam</i>	2021	2022	2023	2024	2025	2026	2027	2030	2035
03LT00	St Nicolaasschool	287	288	286	284	287	288	284	281	293
05IE00	RK Basissch Brakkenstein	274	273	272	274	273	274	274	275	287
07CA00	Montessorisch Dukenburg	186	186	185	187	187	187	186	182	187
07DB00	Basisschool Aquamarijn	200	220	225	232	242	250	255	270	299
07DG00	Basissch De Klokkenberg	210	210	207	204	206	206	204	205	215
08AE00	Prins Clausschool	356	363	367	374	382	386	387	387	408
08CO00	Nutsschool Lankforst	174	157	154	155	155	156	154	152	154
08RO00	RK BS De Geldershof	403	406	416	428	434	441	443	465	446
09NZ00	Vrije School Meander	450	449	445	444	445	447	447	452	466
09TG00	Basisschool De Luthorst	317	304	296	289	282	280	275	262	257
09YW00	PC Basissch Pr Maurits	230	231	228	225	225	225	221	211	212
10CV00	Michiel de Ruyter	200	201	203	205	210	215	216	223	238
10MR00	De Lindenhoeve	159	170	166	164	163	163	159	154	157
11CC00	Basissch de Zonnewende	131	125	123	122	122	122	122	122	129
11IP00	De Dukendonck	260	243	238	239	232	233	229	221	230
11IP01	Obs de Bloemberg	102	121	120	119	119	120	120	121	126
11LH00	Bs Montessori Lindenholt	204	215	216	220	226	232	228	223	229
12AR00	Basissch de Hazesprong	487	485	473	463	459	453	446	435	454
12EB00	Basisschool de Buut	168	178	173	171	171	172	170	172	181
12JJ00	Basisschool de Lanteerne	628	620	609	609	606	600	598	593	620
12JY00	Basisschool Het Kleurrijk	212	221	212	205	197	193	189	185	191
12SK00	Basissch de Sterredans	332	330	319	311	308	306	302	305	322
12ZD00	Basissch Montessorischool	229	232	231	230	230	232	232	228	237
13EQ00	De Wingerd	319	316	307	303	303	301	297	293	300
13EZ00	Basissch Klein Heyendaal	444	426	415	403	394	390	391	380	398
13PH00	Basissch Petrus Canisius	211	194	190	197	201	205	208	218	240
13PH01	De Driemaster	166	159	153	146	142	141	138	137	142
13WR00	Bs De Kleine Wereld	167	160	157	154	154	153	151	148	152
14AB00	Basissch De Wieken	204	197	197	197	200	203	203	204	215
14DI00	Basisschool Toon	247	246	236	229	218	209	204	194	202
14IW00	Basisschool de Akker	378	374	359	350	339	333	327	319	331
15MO00	Daltonsch de Meiboom	135	115	114	112	111	109	106	102	102
15RK00	Basisschool de Aldenhove	134	125	125	121	117	116	115	113	113
15TV00	Basissch De Klumpert	176	172	173	171	174	176	171	164	164
15WF00	Basissch Vossenburcht	150	163	161	156	156	154	151	146	145
17KJ00	NSV2	476	448	442	438	439	438	432	423	441
24DA00	OBS De Muze	253	212	209	205	203	204	202	204	216
24FK00	Basisschool Hidayah	235	271	277	283	291	300	297	293	299
27JW00	Basisschool De Oversteek	631	611	609	603	610	612	623	629	586
27LH00	RK Basisschool Het Talent	585	587	592	597	595	592	582	593	568
30UR00	De Verwondering	502	501	505	509	507	502	492	499	475
31DP00	Basisschool De Uitdaging	274	298	337	377	432	473	504	540	491
31JE00	Basisschool De Verbinding	117	169	205	248	291	339	389	464	444
31PU00	Kindcentrum De Boomgaard	26	93	148	212	282	358	433	537	511
Totaal		12029	12065	12075	12165	12320	12489	12557	12724	12873

2. Inleiding

2.1 Doelstelling en werkwijze

Ten behoeve van het onderwijsbeleid van de besturen primair onderwijs in Nijmegen is een prognose opgesteld van leerlingenaantallen voor de scholen in de gemeente Nijmegen. Deze langetermijnprognose beslaat de periode 2022 tot en met 2035 en heeft betrekking op 44 basisscholen. Deze scholen betrekken leerlingen uit 36 gebieden in de gemeente Nijmegen en uit omliggende gemeenten.

In de resultaten van de langetermijnprognose zijn ongewogen leerlingaantallen verwerkt. Het doel van de prognoses is het verkrijgen van inzicht in het toekomstig verloop van het aantal leerlingen.

2.2 Totstandkoming en opzet rapportage

De prognose is tot stand gekomen in samenwerking met de opdrachtgever. De gemeente Nijmegen leverde de gegevens van bevolking en de eventuele wijzigingen hierin. De cijfers van de leerlingen zijn uitgesplitst naar herkomstgebied.

De opbouw van het rapport is als volgt. Hoofdstuk 3 beschrijft in het kort de gehanteerde methodiek. De resultaten van de prognose van de basisgeneraties zijn weergegeven in hoofdstuk 4 en de uitkomsten van de leerlingenprognose in hoofdstuk 5.

Bijlage 1 bevat een overzicht van begrippen en afkortingen die in dit rapport voorkomen.

Bijlage 2 toont per school de ontwikkeling van de leerlingenaantallen gedurende de prognoseperiode

Bijlage 3 geeft per school de ontwikkeling van de ruimtebehoefte les en gym weer t/m 2035

3. Beschrijving van de gevolgde werkwijze

3.1 Werkwijze binnen G4PRO

Bij de berekeningen is gebruik gemaakt van het softwarepakket G4PRO. Dit programma voldoet aan het "Programma voor het opstellen van leerlingenprognoses" van de VNG. Het berekenen van toekomstige aantallen leerlingen gebeurt binnen G4PRO in de drie hieronder beschreven stappen.

3.1.1 Herkomstgebieden

De eerste stap is het definiëren van de herkomstgebieden waaruit een school leerlingen betreft. In de praktijk wordt voor afbakening van herkomstgebieden veelal de CBS wijk- en buurtindeling gevolgd. Per school wordt het voedingsgebied berekend.

Het voedingsgebied is "die verzameling herkomstgebieden (wijken) van waaruit minimaal 70% van de leerlingen afkomstig is". Elke school heeft dus een eigen berekend voedingsgebied op basis van de waargenomen herkomst van de leerlingen.

3.1.2 Basisgeneratie

Vervolgens wordt een prognose opgesteld van de basisgeneratie. De omvang van de basisgeneratie is vastgesteld op de 4 tot en met 11-jarigen plus 30 procent van de 12-jarigen. Het overige deel van de 12-jarigen stroomt door naar een school voor voortgezet onderwijs.

De prognose van de basisgeneratie vloeit voort uit de demografische ontwikkelingen die zich in het verleden voordeden en de aannames over de trends hierin.

3.1.3 Deelname en belangstelling

Vervolgens wordt het aantal leerlingen per school geprognosticeerd. De leerlingenprognose is gebaseerd op de herkomst van leerlingen. Voor elk herkomstgebied wordt de belangstelling voor de school berekend. Op deze wijze ontstaat in de prognose inzicht in de toestroom van leerlingen per herkomstgebied. Tenslotte wordt gecontroleerd op de deelname aan het basisonderwijs vanuit elk gebiedsdeel; deze zal in de praktijk rond de 95% liggen (gemiddeld gaat 5% naar het speciaal onderwijs).

3.2 G4PRO: de uitsplitsing naar herkomstgebieden

3.2.1 Inzicht in de specifieke situatie

Wanneer prognoses voor meerdere scholen gewenst zijn ontstaat er behoefte aan een overzicht van de ontwikkelingen per deelgebied. Dit overzicht kan worden verstoord doordat voedingsgebieden elkaar deels overlappen. Dit probleem wordt ondervangen door prognoses van de basisgeneratie te maken voor afzonderlijke wijken of herkomstgebieden. Zo is een totaaloverzicht mogelijk waarin de uitkomsten per deelgebied optelbaar zijn, zonder dat er dubbeltellingen optreden. Een ander voordeel is dat de opslagfactor voor leerlingen die niet uit de gemeente zelf komen overbodig, of hooguit gering zal zijn.

Als voorwaarde om wijken of gebieden (herkomstgebieden) binnen het voedingsgebied van een school te laten vallen, geldt dat minimaal 70 procent van de leerlingen van een school hieruit afkomstig is. Bijvoorbeeld: als van een school 25 procent van de leerlingen afkomstig is uit buurt A, 30 procent uit buurt B, en 20 procent uit buurt C, vormen de drie gebieden gezamenlijk het voedingsgebied van deze school.

3.2.2 Leerlingenprognoses en gebiedsgerelateerde belangstelling

De volgende stap is het prognosticeren van afzonderlijke leerlingenaantallen. De prognose van de basisgeneratie van de relevante herkomstgebieden van een school worden hierbij gekoppeld aan de waargenomen belangstelling voor de school vanuit de herkomstgebieden. Cijfers uit het recente verleden dienen hierbij als referentiemateriaal.

3.3 Uitgangspunten

Voor alle basisscholen, 44 locaties in de gemeente Nijmegen, is de belangstelling en deelname berekend en geanalyseerd. De meest recente teldatum-gegevens, die van 1 oktober 2021, vormen de basis voor de uiteindelijke leerlingenprognose.

In de volgende twee hoofdstukken worden de prognoses toegelicht.

4. De prognose van de basisgeneratie

In dit hoofdstuk worden de prognoses van de basisgeneratie 4-12 jarigen van de verschillende gebieden gepresenteerd. De prognose van de basisgeneratie is het uitgangspunt voor de in hoofdstuk 5 beschreven leerlingenprognoses.

De prognose is beschikbaar gesteld door de gemeente Nijmegen. Onderstaande opmerkingen zijn op speciaal verzoek van de gemeente toegevoegd over de "hardheid" van de cijfers.

Uitkomsten komen uit een rekenmodel waarin berekeningen voor alle wijken gecombineerd en in samenhang met ontwikkelingen in de stad als geheel gemaakt worden. Als je specifiek op één wijk inzoomt kun je tot andere uitkomsten komen.

De uitkomsten worden heel exact (bijv. 221 in kinderen in 2025) gepresenteerd. Dat is geen teken van grote zekerheid/nauwkeurigheid in de uitkomsten, uit een berekening komen nu eenmaal specifieke uitkomsten. Omdat er verder gerekend wordt met de gegevens is het praktisch cijfers zo te laten staan. Om recht te doen aan het prognosekarakter van de cijfers zou je eerder "210 tot 230 kinderen" (of zelfs "200-250") moeten zeggen.

Voor de wijken Biezen, Ressen en Lent, waar veel nieuwbouwproductie gepland staat (Waalfront en Waalsprong) is de realisatie van het aantal kinderen in de basisgeneratie sterk afhankelijk van de mate waarin de bouwplannen uitgevoerd worden.

4.1 Weergave van de basisgeneratieprognose

In de onderstaande tabel zijn de resultaten te zien van de prognose van de basisgeneratie (aantal 4-12 jarigen) voor de verschillende gebieden.

Wijknr	Wijknaam	2021	2022	2023	2024	2025	2026	2027	2028	2029	2030	2031	2032	2033	2034	2035
100	Benedenstad	55	57	55	59	55	56	57	57	58	57	58	60	60	61	61
101	Centrum	74	70	58	61	64	64	64	68	71	71	73	78	79	83	83
202	Bottendaal	167	154	147	138	132	133	127	127	124	126	125	126	123	128	129
203	Galgenveld	394	384	381	368	358	353	349	341	335	332	331	331	334	337	341
204	Altrade	306	292	281	282	285	285	282	282	285	288	293	293	300	305	305
205	Hunnerberg	174	181	170	159	155	153	144	141	143	138	139	139	141	141	144
206	Hengstdal	432	412	409	399	394	397	392	396	394	398	401	410	418	424	431
207	Kwakkenberg	96	95	93	87	88	81	84	83	82	82	82	83	86	86	89
208	Groenewoud	129	127	125	123	120	123	125	122	120	117	120	120	122	125	126
320	Biezen	554	563	576	591	616	637	651	661	677	698	713	731	750	767	788
321	Wolfskuil	475	499	506	508	520	533	533	532	537	536	542	549	553	556	562
422	Hees	227	238	234	241	242	239	240	235	238	233	235	234	233	232	236
423	Heseveld	387	374	369	367	368	366	368	372	373	373	380	385	392	394	399
424	Neerbosch-Oost	594	573	549	531	505	483	469	454	444	445	441	446	450	456	464
510	Nijeveld	426	423	401	384	363	352	342	335	330	328	328	331	336	337	342
511	Hazenkamp	485	491	486	485	494	492	486	479	477	471	474	477	476	480	483
512	Goffert	123	126	129	127	131	133	132	133	140	144	150	154	160	164	165
513	Sint Anna	298	292	278	267	254	248	241	235	230	224	228	231	233	236	236
517	Heyendaal	69	68	60	55	49	49	49	43	43	43	43	43	46	47	48
614	Hatertse Hei	330	327	314	312	299	295	290	290	287	289	289	292	292	294	297
615	Grootstal	367	364	359	353	361	359	358	357	356	354	360	358	361	365	369
616	Hatert	673	661	651	629	626	618	601	589	580	575	572	573	570	566	571
618	Brakkenstein	303	300	300	304	302	303	304	305	303	307	310	311	316	317	323
731	Tolhuis	270	270	263	265	254	255	252	248	246	244	248	250	257	258	259
732	Zwanenveld	359	346	344	339	339	340	333	323	318	314	316	316	313	313	314
733	Meijhorst	310	310	309	305	302	298	289	283	282	278	275	274	273	271	275
734	Lankforst	152	142	135	134	133	131	128	126	122	126	124	126	125	127	129
735	Aldenhof	244	244	253	250	247	252	251	250	249	247	245	248	247	243	246
736	Malvert	191	201	203	214	216	220	220	221	221	219	220	220	223	224	224
737	Weezenhof	294	293	294	301	310	311	315	315	316	318	326	330	333	339	343
840	t Acker	525	516	491	473	460	449	434	427	422	417	414	416	418	422	426
841	De Kamp	414	398	388	379	369	367	360	354	344	340	333	330	328	326	328
842	t Broek	346	338	332	334	340	341	341	342	342	342	346	349	349	348	351
950	Oosterhout	973	943	916	884	870	861	855	855	844	833	822	811	801	793	784
960	Ressen	315	433	532	627	754	839	916	976	1004	1013	1013	999	977	947	907
970	Lent	1702	1875	1998	2138	2256	2391	2506	2625	2702	2759	2770	2765	2748	2705	2642
Totaal		13233	13380	13389	13473	13631	13807	13888	13982	14039	14079	14139	14189	14223	14217	14220

De totale doelgroep in de gemeente Nijmegen stijgt de komende jaren. Groei wordt gerealiseerd in enkele gebieden de overige gebieden laten overwegend een dalende tendens zien.

5. De leerlingenprognoses

In dit hoofdstuk worden de leerlingenprognoses van de verschillende scholen gepresenteerd en besproken. Een uitdraai van de tabellen behorende bij de leerlingenprognoses is te vinden in bijlage 2.

5.1 Gehanteerde methodieken

Bij het opstellen van de leerlingenprognose is gebruik gemaakt van herkomstgegevens naar voedingsgebied.

Het belangstellingspercentage wordt gedefinieerd als "het percentage van de basisgeneratie uit een herkomstgebied dat naar een bepaalde school gaat". De belangstellingspercentages zijn gebaseerd op de leerlingentellingen van 1-10-2021 en de verwachting op basis van de korte termijn prognoses.

De leerlingen in Oosterhout, Ressen en Lent zijn verdeeld over de huidige instellingen. Hiermee is niet gezegd dat er in die gebieden geen nieuwe scholen meer komen.

5.2 Prognoseresultaten in tabelvorm

Een totaaloverzicht van de waargenomen en het berekende aantal leerlingen per school is te vinden in de onderstaande tabel.

De stijging van het leerlingenaantal wordt voornamelijk veroorzaakt door de groei van de doelgroep in de Waalsprong.

Waargenomen en geschatte aantallen leerlingen per school

Instnr	Naam	2021	2022	2023	2024	2025	2026	2027	2028	2029	2030	2031	2032	2033	2034	2035
03LT00	St Nicolaasschool	287	288	286	284	287	288	284	282	281	281	284	286	288	290	293
05IE00	RK Basissch Brakkenstein	274	273	272	274	273	274	274	274	272	275	277	278	281	283	287
07CA00	Montessorisch Dukenburg	186	186	185	187	187	187	186	184	183	182	183	184	185	185	187
07DB00	Basisschool Aquamarijn	200	220	225	232	242	250	255	258	263	270	275	281	287	292	299
07DG00	Basissch De Klokkenberg	210	210	207	204	206	206	204	204	205	205	206	208	211	212	215
08AE00	Prins Clausschool	356	363	367	374	382	386	387	386	387	387	393	397	399	403	408
08CO00	Nutsschool Lankforst	174	157	154	155	155	156	154	153	151	152	151	152	152	153	154
08RO00	RK BS De Geldershof	403	406	416	428	434	441	443	443	456	465	467	466	464	457	446
09NZ00	Vrije School Meander	450	449	445	444	445	447	447	449	450	452	455	458	461	464	466
09TG00	Basisschool De Luithorst	317	304	296	289	282	280	275	271	265	262	258	257	256	256	257
09YW00	PC Basissch Pr Maurits	230	231	228	225	225	225	221	215	212	211	211	212	210	211	212
10CV00	Michiel de Ruyter	200	201	203	205	210	215	216	217	221	223	226	229	232	235	238
10MR00	De Lindenhoeve	159	170	166	164	163	163	159	157	155	154	153	154	155	155	157
11CC00	Basissch de Zonnewende	131	125	123	122	122	122	122	122	122	122	124	125	127	127	129
11IP00	De Dukendonck	260	243	238	239	232	233	229	225	223	221	223	224	228	229	230
11IP01	Obs de Bloemberg	102	121	120	119	119	120	120	120	121	121	122	124	125	125	126
11LH00	Bs Montessori Lindenholt	204	215	216	220	226	232	228	226	225	223	224	225	226	227	229
12AR00	Basissch de Hazesprong	487	485	473	463	459	453	446	440	439	435	439	443	447	450	454
12EB00	Basisschool de Buut	168	178	173	171	171	172	170	171	172	172	173	175	177	179	181
12JJ00	Basisschool de Lanteerne	628	620	609	609	606	600	598	593	594	593	598	603	608	611	620
12JY00	Basisschool Het Kleurrijk	212	221	212	205	197	193	189	187	185	185	185	186	189	189	191
12SK00	Basissch de Sterredans	332	330	319	311	308	306	302	303	304	305	308	311	316	319	322
12ZD00	Basissch Montessorischool	229	232	231	230	230	232	232	229	228	228	230	230	233	236	237
13EQ00	De Wingerd	319	316	307	303	303	301	297	296	294	293	294	296	297	297	300
13EZ00	Basissch Klein Heyendaal	444	426	415	403	394	390	391	384	381	380	382	383	390	394	398
13PH00	Basissch Petrus Canisius	211	194	190	197	201	205	208	211	216	218	222	228	231	236	240
13PH01	De Driemaster	166	159	153	146	142	141	138	138	136	137	137	138	137	140	142
13WR00	Bs De Kleine Wereld	167	160	157	154	154	153	151	150	149	148	149	149	150	151	152
14AB00	Basissch De Wieken	204	197	197	197	200	203	203	203	205	204	207	210	211	213	215
14DI00	Basisschool Toon	247	246	236	229	218	209	204	198	194	194	193	195	196	199	202
14IW00	Basisschool de Akker	378	374	359	350	339	333	327	324	320	319	322	324	325	328	331
15MO00	Daltonsch de Meiboom	135	115	114	112	111	109	106	104	104	102	102	101	101	101	102
15RK00	Basisschool de Aldenhove	134	125	125	121	117	116	115	114	114	113	112	113	113	112	113
15TV00	Basissch De Klumpert	176	172	173	171	174	176	171	168	166	164	164	164	163	162	164
15WF00	Basissch Vossenburcht	150	163	161	156	156	154	151	149	147	146	145	146	145	144	145
17KJ00	NSV2	476	448	442	438	439	438	432	428	426	423	428	431	434	438	441
24DA00	OBS De Muze	253	212	209	205	203	204	202	203	203	204	205	208	211	213	216
24FK00	Basisschool Hidayat	235	271	277	283	291	300	297	295	294	293	294	295	296	297	299
27JW00	Basisschool De Oversteek	631	611	609	603	610	612	623	633	633	629	624	616	607	598	586
27LH00	RK Basisschool Het Talent	585	587	592	597	595	592	582	569	583	593	595	593	589	581	568
30UR00	De Verwondering	502	501	505	509	507	502	492	478	491	499	500	499	495	486	475
31DP00	Basisschool De Uitdaging	274	298	337	377	432	473	504	528	538	540	539	532	522	508	491
31JE00	Basisschool De Verbinding	117	169	205	248	291	339	389	442	454	464	466	465	462	455	444
31PU00	Kindcentrum De Boomgaard	26	93	148	212	282	358	433	513	527	537	539	538	533	524	511
Totaal		12029	12065	12075	12165	12320	12489	12557	12637	12689	12724	12784	12832	12865	12865	12873

Bijlage 1 Begrippen en afkortingen

Begrippen- en afkortingenlijst voor de leerlingenoverzichten

bl%	Belangstellingspercentage per wijk
#bg	Aantal kinderen in de betreffende basisgeneratie in die wijk, het aantal 4 tot en met 11 jarigen plus 30% van de 12 jarigen
#ll	Het aantal leerlingen uit de wijk
ZZ-BRT	Optelling van de buurten die niet tot het directe voedingsgebied van de school behoren.
Opslag	Opslagpercentage voor leerlingen van buiten de gemeente
Totaal BG_0412	Totaal aantal kinderen op de instelling

Bijlage 2 Tabellen leerlingenprognose

Prognose - Lange Termijn - BO

Aannamecode: LP2022Laatst waargenomen cijfer

03LT00		St Nicolaasschool Antoinette v Pinxterenln, 4 6532 CW NIJMEGEN																	
Buurt		Generatiecode		2021	2022	2023	2024	2025	2026	2027	2028	2029	2030	2031	2032	2033	2034	2035	0
510	Nijevel	BG_0405	b1%	3,4	4,3	4,3	4,3	4,3	4,3	4,3	4,3	4,3	4,3	4,3	4,3	4,3	4,3	4,3	0,0
			#bg	87	93	90	81	80	82	84	81	83	84	85	85	87	88	88	0
			#11	3,0	4,0	3,9	3,5	3,4	3,5	3,6	3,5	3,6	3,6	3,7	3,7	3,7	3,8	3,8	0,0
		BG_0412	b1%	2,1	2,1	2,1	2,1	2,1	2,1	2,1	2,1	2,1	2,1	2,1	2,1	2,1	2,1	2,1	0,0
			#bg	426	423	401	384	363	352	342	335	330	328	328	331	336	337	342	0
			#11	9,0	9,0	8,5	8,2	7,7	7,5	7,3	7,1	7,0	7,0	7,0	7,0	7,2	7,2	7,3	0,0
511	Hazenkamp	BG_0405	b1%	5,0	3,9	3,9	3,9	3,9	3,9	3,9	3,9	3,9	3,9	3,9	3,9	3,9	3,9	3,9	0,0
			#bg	119	127	122	114	128	129	119	116	116	118	120	120	121	124	124	0
			#11	6,0	5,0	4,8	4,5	5,0	5,1	4,7	4,6	4,6	4,6	4,7	4,7	4,8	4,9	4,9	0,0
		BG_0412	b1%	2,4	2,8	2,8	2,8	2,7	2,7	2,7	2,7	2,7	2,7	2,7	2,7	2,7	2,7	2,7	0,0
			#bg	485	491	486	485	494	492	486	479	477	471	474	477	476	480	483	0
			#11	12,0	14,0	13,7	13,6	13,7	13,6	13,4	13,2	13,2	13,0	13,1	13,2	13,1	13,3	13,3	0,0
512	Goffert	BG_0405	b1%	22,5	28,5	28,5	28,5	28,5	28,5	28,5	28,5	28,5	28,5	28,5	28,5	28,5	28,5	28,5	0,0
			#bg	31	35	37	32	35	37	37	39	43	45	46	47	49	49	49	0
			#11	7,0	10,0	10,6	9,1	10,0	10,6	10,6	11,1	12,3	12,9	13,1	13,4	14,0	14,0	14,0	0,0
		BG_0412	b1%	20,3	25,3	25,0	24,7	24,4	24,1	24,1	24,1	24,1	24,1	24,1	24,1	24,1	24,1	24,1	0,0
			#bg	123	126	129	127	131	133	132	133	140	144	150	154	160	164	165	0
			#11	25,0	32,0	32,4	31,5	32,1	32,2	31,9	32,2	33,8	34,8	36,3	37,2	38,7	39,6	39,9	0,0
513	Sint Anna	BG_0405	b1%	4,2	4,3	4,3	4,3	4,3	4,3	4,3	4,3	4,3	4,3	4,3	4,3	4,3	4,3	4,3	0,0
			#bg	71	69	52	48	50	52	52	50	51	52	54	54	54	55	55	0
			#11	3,0	3,0	2,3	2,1	2,2	2,3	2,3	2,2	2,2	2,3	2,3	2,3	2,3	2,4	2,4	0,0
		BG_0412	b1%	2,3	3,4	3,3	3,3	3,3	3,3	3,3	3,3	3,3	3,3	3,3	3,3	3,3	3,3	3,3	0,0
			#bg	298	292	278	267	254	248	241	235	230	224	228	231	233	236	236	0
			#11	7,0	10,0	9,4	9,0	8,5	8,2	8,0	7,8	7,6	7,4	7,6	7,7	7,7	7,8	7,8	0,0
614	Hatertse Hei	BG_0405	b1%	21,3	16,1	16,1	16,1	16,1	16,1	16,1	16,1	16,1	16,1	16,1	16,1	16,1	16,1	16,1	0,0
			#bg	61	68	69	68	71	70	68	67	67	68	70	70	70	70	73	0
			#11	13,0	11,0	11,2	11,0	11,5	11,3	11,0	10,8	10,8	11,0	11,3	11,3	11,3	11,3	11,8	0,0
		BG_0412	b1%	11,8	11,9	12,4	12,9	13,5	14,0	14,0	14,0	14,0	14,0	14,0	14,0	14,0	14,0	14,0	0,0
			#bg	330	327	314	312	299	295	290	290	287	289	289	292	292	294	297	0
			#11	39,0	39,0	39,1	40,5	40,4	41,5	40,8	40,8	40,3	40,6	40,6	41,0	41,0	41,3	41,7	0,0
615	Grootstal	BG_0405	b1%	24,0	22,8	22,8	22,8	22,8	22,8	22,8	22,8	22,8	22,8	22,8	22,8	22,8	22,8	22,8	0,0
			#bg	79	83	88	79	86	92	86	85	84	84	88	88	88	93	91	0
			#11	19,0	19,0	20,1	18,1	19,7	21,1	19,7	19,5	19,2	19,2	20,1	20,1	20,1	21,3	20,8	0,0
		BG_0412	b1%	19,8	18,1	18,7	19,3	19,9	20,5	20,5	20,5	20,5	20,5	20,5	20,5	20,5	20,5	20,5	0,0
			#bg	367	364	359	353	361	359	358	357	356	354	360	358	361	365	369	0
			#11	73,0	66,0	67,2	68,2	71,9	73,6	73,4	73,2	73,0	72,6	73,8	73,4	74,0	74,9	75,7	0,0
616	Hatert	BG_0405	b1%	10,4	10,3	10,3	10,3	10,3	10,3	10,3	10,3	10,3	10,3	10,3	10,3	10,3	10,3	10,3	0,0
			#bg	144	135	136	136	140	146	136	131	128	128	128	128	128	128	131	0
			#11	15,0	14,0	14,1	14,1	14,5	15,1	14,1	13,6	13,3	13,3	13,3	13,3	13,3	13,3	13,6	0,0
		BG_0412	b1%	13,3	12,2	12,2	12,2	12,2	12,2	12,2	12,2	12,2	12,2	12,2	12,2	12,2	12,2	12,2	0,0
			#bg	673	661	651	629	626	618	601	589	580	575	572	573	570	566	571	0
			#11	90,0	81,0	79,8	77,1	76,7	75,7	73,6	72,2	71,1	70,5	70,1	70,2	69,8	69,4	70,0	0,0

Prognose - Lange Termijn - B0

Aannamencode: LP2022Laatst waargenomen cijfer

03LT00		St Nicolaasschool Antoinette v Pinxterenln, 4 6532 CW NIJMEGEN																		
Buurt		Generatiecode		2021	2022	2023	2024	2025	2026	2027	2028	2029	2030	2031	2032	2033	2034	2035	0	
ZZ-BRT	Dynamische Buurten	BG_0405	b1%	2,1	1,2	1,2	1,2	1,2	1,2	1,2	1,2	1,2	1,2	1,2	1,2	1,2	1,2	1,2	0,0	
			#bg	468	1157	1131	1141	1166	1168	1168	1169	1182	1193	1205	1215	1226	1228	1234	0	
			#11	10,0	15,0	14,7	14,8	15,1	15,1	15,1	15,2	15,3	15,5	15,6	15,7	15,9	15,9	16,0	0,0	
		BG_0412	b1%	0,5	0,4	0,4	0,4	0,4	0,4	0,4	0,4	0,4	0,4	0,4	0,4	0,4	0,4	0,4	0,0	
			#bg	6212	7747	7653	7619	7585	7576	7535	7492	7481	7499	7549	7617	7696	7756	7847	0	
			#11	32,0	35,0	34,6	34,4	34,3	34,2	34,1	33,9	33,8	33,9	34,1	34,4	34,8	35,1	35,5	0,0	
Subtotaal		BG_0405		76,0	81,0	81,7	77,2	81,4	84,1	81,1	80,5	81,3	82,4	84,1	84,5	85,4	86,9	87,3	0,0	
		BG_0412		287,0	286,0	284,7	282,5	285,3	286,5	282,5	280,4	279,8	279,8	282,6	284,1	286,3	288,6	291,2	0,0	
Opslag		BG_0405	%	0,00	1,00	1,00	1,00	1,00	1,00	1,00	1,00	1,00	1,00	1,00	1,00	1,00	1,00	1,00	0,00	
			#11	0,0	1,0	1,0	0,9	1,0	1,0	1,0	0,9	1,0	1,0	1,0	1,0	1,0	1,0	1,0	0,0	
		BG_0412	%	0,00	1,00	1,00	1,00	1,00	1,00	1,00	1,00	1,00	1,00	1,00	1,00	1,00	1,00	1,00	1,00	0,00
			#11	0,0	1,9	1,9	1,9	1,9	2,0	1,9	1,9	1,9	1,9	1,9	1,9	2,0	2,0	2,0	0,0	
Totaal		BG_0405		76,0	82,0	82,7	78,1	82,4	85,1	82,1	81,4	82,3	83,4	85,1	85,5	86,4	87,9	88,3	0,0	
		BG_0412		287,0	287,9	286,6	284,4	287,2	288,5	284,4	282,3	281,7	281,7	284,5	286,0	288,3	290,6	293,2	0,0	
		(+opslag 0%)		287,0	287,0	286,0	284,0	287,0	288,0	284,0	282,0	281,0	281,0	284,0	286,0	288,0	290,0	293,0	0,0	

Prognose - Lange Termijn - BO

Aannamecode: LP2022Laatst waargenomen cijfer

05IE00RK Basissch Brakkenstein Heyendaalseweg, 235 6525 SG Nijmegen																		
Buurt	Generatiecode		2021	2022	2023	2024	2025	2026	2027	2028	2029	2030	2031	2032	2033	2034	2035	0
614	Hatertse Hei	BG_0405	b1%	11,4	4,4	4,4	4,4	4,4	4,4	4,4	4,4	4,4	4,4	4,4	4,4	4,4	4,4	0,0
			#bg	61	68	69	68	71	70	68	67	67	68	70	70	70	73	0
			#11	7,0	3,0	3,0	3,0	3,1	3,1	3,0	3,0	3,0	3,1	3,1	3,1	3,1	3,2	0,0
		BG_0412	b1%	6,9	6,4	6,4	6,4	6,4	6,4	6,4	6,4	6,4	6,4	6,4	6,4	6,4	6,4	0,0
			#bg	330	327	314	312	299	295	290	290	287	289	292	292	294	297	0
			#11	23,0	21,0	20,2	20,0	19,2	18,9	18,6	18,6	18,4	18,6	18,6	18,8	18,8	18,9	0,0
615	Grootstal	BG_0405	b1%	7,5	7,2	7,2	7,2	7,2	7,2	7,2	7,2	7,2	7,2	7,2	7,2	7,2	7,2	0,0
			#bg	79	83	88	79	86	92	86	85	84	84	88	88	88	93	0
			#11	6,0	6,0	6,4	5,7	6,2	6,7	6,2	6,1	6,1	6,1	6,4	6,4	6,4	6,6	0,0
		BG_0412	b1%	5,7	6,0	6,0	6,0	6,0	6,0	6,0	6,0	6,0	6,0	6,0	6,0	6,0	6,0	0,0
			#bg	367	364	359	353	361	359	358	357	356	354	360	358	361	365	0
			#11	21,0	22,0	21,7	21,3	21,8	21,7	21,6	21,6	21,5	21,4	21,8	21,6	21,8	22,1	0,0
616	Hatert	BG_0405	b1%	2,0	2,9	2,9	2,9	2,9	2,9	2,9	2,9	2,9	2,9	2,9	2,9	2,9	2,9	0,0
			#bg	144	135	136	136	140	146	136	131	128	128	128	128	128	131	0
			#11	3,0	4,0	4,0	4,0	4,1	4,3	4,0	3,9	3,8	3,8	3,8	3,8	3,8	3,9	0,0
		BG_0412	b1%	2,0	2,5	2,5	2,5	2,5	2,5	2,5	2,5	2,5	2,5	2,5	2,5	2,5	2,5	0,0
			#bg	673	661	651	629	626	618	601	589	580	575	572	573	570	566	0
			#11	14,0	17,0	16,7	16,2	16,1	15,9	15,5	15,1	14,9	14,8	14,7	14,7	14,7	14,6	0,0
618	Brakkenstein	BG_0405	b1%	69,0	79,6	79,6	79,6	79,6	79,6	79,6	79,6	79,6	79,6	79,6	79,6	79,6	79,6	0,0
			#bg	71	64	64	70	67	66	69	69	71	73	73	74	74	77	0
			#11	49,0	51,0	51,0	55,8	53,4	52,6	55,0	55,0	56,6	58,2	58,2	59,0	59,0	61,4	0,0
		BG_0412	b1%	60,7	60,3	60,7	61,0	61,4	61,7	61,7	61,7	61,7	61,7	61,7	61,7	61,7	61,7	0,0
			#bg	303	300	300	304	302	303	304	305	303	307	310	311	316	317	0
			#11	184,0	181,0	182,2	185,7	185,5	187,1	187,7	188,3	187,1	189,6	191,4	192,0	195,1	195,8	0,0
GM1945	Berg en Dal	BG_0405	b1%	0,5	0,5	0,5	0,5	0,5	0,5	0,5	0,5	0,5	0,5	0,5	0,5	0,5	0,5	0,0
			#bg	590	578	565	577	583	574	582	592	600	606	612	617	619	619	0
			#11	3,0	3,0	2,9	3,0	3,0	3,0	3,0	3,1	3,1	3,1	3,2	3,2	3,2	3,2	0,0
		BG_0412	b1%	0,3	0,4	0,4	0,4	0,4	0,4	0,4	0,4	0,4	0,4	0,4	0,4	0,4	0,4	0,0
			#bg	2575	2569	2527	2527	2518	2515	2506	2508	2511	2520	2539	2558	2580	2599	0
			#11	9,0	12,0	11,8	11,8	11,8	11,7	11,7	11,7	11,7	11,8	11,9	11,9	12,0	12,1	0,0
ZZ-BRT	Dynamische Buurten	BG_0405	b1%	2,7	1,2	1,2	1,2	1,2	1,2	1,2	1,2	1,2	1,2	1,2	1,2	1,2	1,2	0,0
			#bg	110	244	236	218	228	234	228	220	222	226	229	230	233	238	0
			#11	3,0	3,0	2,9	2,7	2,8	2,9	2,8	2,7	2,7	2,8	2,8	2,9	2,9	2,9	0,0
		BG_0412	b1%	0,5	0,5	0,5	0,5	0,5	0,5	0,5	0,5	0,5	0,5	0,5	0,5	0,5	0,5	0,0
			#bg	4166	3767	3738	3680	3649	3641	3611	3582	3581	3575	3603	3632	3670	3702	0
			#11	21,0	20,0	19,8	19,5	19,4	19,3	19,2	19,0	19,0	19,0	19,1	19,3	19,5	19,7	0,0

Prognose - Lange Termijn - BO

Subtotaal	BG_0405		71,0	70,0	70,2	74,2	72,6	72,6	74,0	73,8	75,3	77,0	77,5	77,5	78,4	78,7	81,2	0,0
	BG_0412		272,0	273,0	272,4	274,5	273,8	274,6	274,3	274,3	272,6	275,2	277,5	278,3	281,9	283,2	287,6	0,0
Opslag	BG_0405	%	0,00	0,00	0,00	0,00	0,00	0,00	0,00	0,00	0,00	0,00	0,00	0,00	0,00	0,00	0,00	0,00
		#11	0,0	0,0	0,0	0,0	0,0	0,0	0,0	0,0	0,0	0,0	0,0	0,0	0,0	0,0	0,0	0,0
	BG_0412	%	1,00	0,00	0,00	0,00	0,00	0,00	0,00	0,00	0,00	0,00	0,00	0,00	0,00	0,00	0,00	0,00
		#11	1,9	0,0	0,0	0,0	0,0	0,0	0,0	0,0	0,0	0,0	0,0	0,0	0,0	0,0	0,0	0,0
Totaal	BG_0405		71,0	70,0	70,2	74,2	72,6	72,6	74,0	73,8	75,3	77,0	77,5	77,5	78,4	78,7	81,2	0,0
	BG_0412		273,9	273,0	272,4	274,5	273,8	274,6	274,3	274,3	272,6	275,2	277,5	278,3	281,9	283,2	287,6	0,0
	(+Opslag	0%)	273,0	273,0	272,0	274,0	273,0	274,0	274,0	274,0	272,0	275,0	277,0	278,0	281,0	283,0	287,0	0,0

Prognose - Lange Termijn - BO

Aannamecode: LP2022Laatst waargenomen cijfer

07CA00		Montessorisch Dukenburg Malvert, 7373 6538 DJ NIJMEGEN																	
Buurt		Generatiecode		2021	2022	2023	2024	2025	2026	2027	2028	2029	2030	2031	2032	2033	2034	2035	0
731	Tolhuis	BG_0405	b1%	1,7	3,6	3,6	3,6	3,6	3,6	3,6	3,6	3,6	3,6	3,6	3,6	3,6	3,6	3,6	0,0
			#bg	58	55	54	55	49	49	53	54	55	54	56	56	59	58	58	0
			#11	1,0	2,0	2,0	2,0	1,8	1,8	1,9	2,0	2,0	2,0	2,0	2,0	2,1	2,1	2,1	0,0
		BG_0412	b1%	4,8	5,5	5,4	5,3	5,2	5,1	5,1	5,1	5,1	5,1	5,1	5,1	5,1	5,1	5,1	0,0
			#bg	270	270	263	265	254	255	252	248	246	244	248	250	257	258	259	0
			#11	13,0	15,0	14,3	14,1	13,3	13,1	12,9	12,7	12,6	12,5	12,7	12,8	13,2	13,3	13,3	0,0
732	Zwanenveld	BG_0405	b1%	3,0	5,8	5,8	5,8	5,8	5,8	5,8	5,8	5,8	5,8	5,8	5,8	5,8	5,8	5,8	0,0
			#bg	99	86	73	77	85	85	79	76	76	76	77	77	78	78	79	0
			#11	3,0	5,0	4,2	4,5	4,9	4,9	4,6	4,4	4,4	4,4	4,5	4,5	4,5	4,5	4,6	0,0
		BG_0412	b1%	3,9	4,6	4,6	4,6	4,6	4,6	4,6	4,6	4,6	4,6	4,6	4,6	4,6	4,6	4,6	0,0
			#bg	359	346	344	339	339	340	333	323	318	314	316	316	313	313	314	0
			#11	14,0	16,0	15,9	15,7	15,7	15,7	15,4	14,9	14,7	14,5	14,6	14,6	14,5	14,5	14,5	0,0
733	Meijhorst	BG_0405	b1%	3,3	7,4	7,4	7,4	7,4	7,4	7,4	7,4	7,4	7,4	7,4	7,4	7,4	7,4	7,4	0,0
			#bg	60	67	78	69	71	72	66	64	63	62	62	62	63	64	64	0
			#11	2,0	5,0	5,8	5,1	5,3	5,4	4,9	4,8	4,7	4,6	4,6	4,6	4,7	4,8	4,8	0,0
		BG_0412	b1%	7,0	7,7	7,7	7,7	7,7	7,7	7,7	7,7	7,7	7,7	7,7	7,7	7,7	7,7	7,7	0,0
			#bg	310	310	309	305	302	298	289	283	282	278	275	274	273	271	275	0
			#11	22,0	24,0	23,9	23,6	23,4	23,1	22,4	21,9	21,8	21,5	21,3	21,2	21,1	21,0	21,3	0,0
734	Lankforst	BG_0405	b1%	22,2	14,2	14,2	14,2	14,2	14,2	14,2	14,2	14,2	14,2	14,2	14,2	14,2	14,2	14,2	0,0
			#bg	36	35	28	34	38	36	35	34	33	34	34	35	35	37	38	0
			#11	8,0	5,0	4,0	4,9	5,4	5,1	5,0	4,9	4,7	4,9	4,9	5,0	5,0	5,3	5,4	0,0
		BG_0412	b1%	13,8	14,7	14,7	14,7	14,7	14,7	14,7	14,7	14,7	14,7	14,7	14,7	14,7	14,7	14,7	0,0
			#bg	152	142	135	134	133	131	128	126	122	126	124	126	125	127	129	0
			#11	21,0	21,0	20,0	19,8	19,7	19,4	18,9	18,6	18,0	18,6	18,3	18,6	18,5	18,8	19,1	0,0
735	Aldenhof	BG_0405	b1%	7,9	3,5	3,5	3,5	3,5	3,5	3,5	3,5	3,5	3,5	3,5	3,5	3,5	3,5	3,5	0,0
			#bg	63	57	62	62	57	60	59	57	57	57	57	57	57	57	57	0
			#11	5,0	2,0	2,2	2,2	2,0	2,1	2,1	2,0	2,0	2,0	2,0	2,0	2,0	2,0	2,0	0,0
		BG_0412	b1%	10,2	8,1	8,1	8,0	7,9	7,8	7,8	7,8	7,8	7,8	7,8	7,8	7,8	7,8	7,8	0,0
			#bg	244	244	253	250	247	252	251	250	249	247	245	248	247	243	246	0
			#11	25,0	20,0	20,5	20,0	19,5	19,7	19,6	19,6	19,5	19,3	19,2	19,4	19,3	19,0	19,2	0,0
736	Malvert	BG_0405	b1%	29,8	32,7	32,7	32,7	32,7	32,7	32,7	32,7	32,7	32,7	32,7	32,7	32,7	32,7	32,7	0,0
			#bg	57	58	43	50	57	53	56	54	54	54	54	54	54	54	54	0
			#11	17,0	19,0	14,1	16,4	18,7	17,4	18,3	17,7	17,7	17,7	17,7	17,7	17,7	17,7	17,7	0,0
		BG_0412	b1%	30,3	30,8	30,8	30,8	30,8	30,8	30,8	30,8	30,8	30,8	30,8	30,8	30,8	30,8	30,8	0,0
			#bg	191	201	203	214	216	220	220	221	221	219	220	220	223	224	224	0
			#11	58,0	62,0	62,6	66,0	66,6	67,9	67,9	68,2	68,2	67,6	67,9	67,9	68,8	69,1	69,1	0,0
737	Weezenhof	BG_0405	b1%	7,5	8,0	8,0	8,0	8,0	8,0	8,0	8,0	8,0	8,0	8,0	8,0	8,0	8,0	8,0	0,0
			#bg	79	75	70	73	79	80	76	76	78	80	81	82	83	85	87	0
			#11	6,0	6,0	5,6	5,8	6,3	6,4	6,1	6,1	6,2	6,4	6,5	6,6	6,6	6,8	7,0	0,0
		BG_0412	b1%	6,1	6,8	6,8	6,8	6,8	6,8	6,8	6,8	6,8	6,8	6,8	6,8	6,8	6,8	6,8	0,0
			#bg	294	293	294	301	310	311	315	315	316	318	326	330	333	339	343	0
			#11	18,0	20,0	20,1	20,5	21,2	21,2	21,5	21,5	21,6	21,7	22,3	22,5	22,7	23,1	23,4	0,0

Prognose - Lange Termijn - B0

Aannamecode: LP2022Laatst waargenomen cijfer

07CA00		Montessorisch Dukenburg Malvert, 7373 6538 DJ NIJMEGEN																	
Buurt		Generatiecode	2021	2022	2023	2024	2025	2026	2027	2028	2029	2030	2031	2032	2033	2034	2035	0	
ZZ-BRT	Dynamische Buurten	BG_0405	b1%	0,6	0,7	0,7	0,7	0,7	0,7	0,7	0,7	0,7	0,7	0,7	0,7	0,7	0,7	0,0	
			#bg	144	135	136	136	140	146	136	131	128	128	128	128	128	128	131	0
			#11	1,0	1,0	1,0	1,0	1,0	1,1	1,0	1,0	0,9	0,9	0,9	0,9	0,9	0,9	1,0	0,0
		BG_0412	b1%	0,4	0,3	0,3	0,3	0,3	0,3	0,3	0,3	0,3	0,3	0,3	0,3	0,3	0,3	0,3	0,0
			#bg	3139	1632	1588	1539	1500	1468	1430	1397	1368	1360	1346	1349	1348	1348	1363	0
			#11	13,0	5,0	4,9	4,7	4,6	4,5	4,4	4,3	4,2	4,2	4,1	4,1	4,1	4,1	4,1	4,2
Subtotaal		BG_0405	43,0	45,0	38,9	41,9	45,4	44,2	43,9	42,9	42,6	42,9	43,1	43,3	43,5	44,1	44,6	0,0	
		BG_0412	184,0	183,0	182,2	184,4	184,0	184,6	183,0	181,7	180,6	179,9	180,4	181,1	182,2	182,9	184,1	0,0	
Opslag		BG_0405	%	2,00	2,00	2,00	2,00	2,00	2,00	2,00	2,00	2,00	2,00	2,00	2,00	2,00	2,00	0,00	
	#11		1,0	0,9	0,8	0,9	1,0	0,9	0,9	0,9	0,9	0,9	0,9	0,9	0,9	0,9	0,9	0,0	
		BG_0412	%	1,00	2,00	2,00	2,00	2,00	2,00	2,00	2,00	2,00	2,00	2,00	2,00	2,00	2,00	0,00	
	#11		2,0	2,9	2,9	3,0	3,0	3,0	2,9	2,9	2,9	2,9	2,9	2,9	2,9	2,9	3,0	0,0	
Totaal		BG_0405	44,0	46,0	39,7	42,8	46,4	45,1	44,8	43,8	43,5	43,8	44,0	44,2	44,4	45,0	45,5	0,0	
		BG_0412	186,0	185,9	185,1	187,4	187,0	187,6	184,6	183,5	182,8	183,3	184,0	185,1	185,8	187,1	0,0		
		(+opslag 0%)	186,0	185,0	185,0	187,0	187,0	187,0	185,0	184,0	183,0	182,0	183,0	184,0	185,0	185,0	187,0	0,0	

Prognose - Lange Termijn - BO

Aannamecode: LP2022Laatst waargenomen cijfer

07DB00		Basisschool Aquamarijn Biezendwarsstraat, 31 A 6541 ZE NIJMEGEN																		
Buurt		Generatiecode		2021	2022	2023	2024	2025	2026	2027	2028	2029	2030	2031	2032	2033	2034	2035	0	
320	Biezen	BG_0405	b1%	32,2	36,4	36,4	36,4	36,4	36,4	36,4	36,4	36,4	36,4	36,4	36,4	36,4	36,4	36,4	0,0	
			#bg	155	159	185	186	184	194	195	195	201	209	217	223	228	235	240	0	
			#11	50,0	58,0	67,5	67,8	67,1	70,8	71,1	71,1	73,3	76,2	79,2	81,3	83,2	85,7	87,5	0,0	
		BG_0412	b1%	29,2	31,6	31,6	31,6	31,6	31,6	31,6	31,6	31,6	31,6	31,6	31,6	31,6	31,6	31,6	0,0	
			#bg	554	563	576	591	616	637	651	661	677	698	713	731	750	767	788	0	
			#11	162,0	178,0	182,1	186,9	194,8	201,4	205,8	209,0	214,0	220,7	225,4	231,1	237,1	242,5	249,1	0,0	
321	Wolfskuil	BG_0405	b1%	4,8	2,3	2,3	2,3	2,3	2,3	2,3	2,3	2,3	2,3	2,3	2,3	2,3	2,3	2,3	0,0	
			#bg	125	128	134	124	131	139	135	134	137	139	140	142	143	142	145	0	
			#11	6,0	3,0	3,1	2,9	3,1	3,3	3,2	3,1	3,2	3,3	3,3	3,3	3,4	3,3	3,4	0,0	
		BG_0412	b1%	2,5	2,4	2,4	2,4	2,4	2,4	2,4	2,4	2,4	2,4	2,4	2,4	2,4	2,4	2,4	0,0	
			#bg	475	499	506	508	520	533	533	532	537	536	542	549	553	556	562	0	
			#11	12,0	12,0	12,2	12,2	12,5	12,8	12,8	12,8	12,9	12,9	13,0	13,2	13,3	13,4	13,5	0,0	
422	Hees	BG_0405	b1%	15,2	13,1	13,1	13,1	13,1	13,1	13,1	13,1	13,1	13,1	13,1	13,1	13,1	13,1	13,1	0,0	
			#bg	59	61	64	65	65	61	62	60	61	61	61	61	61	61	62	0	
			#11	9,0	8,0	8,4	8,5	8,5	8,0	8,1	7,9	8,0	8,0	8,0	8,0	8,0	8,0	8,1	0,0	
		BG_0412	b1%	5,7	7,1	7,6	8,1	8,6	9,1	9,1	9,1	9,1	9,1	9,1	9,1	9,1	9,1	9,1	0,0	
			#bg	227	238	234	241	242	239	240	235	238	233	235	234	233	232	236	0	
			#11	13,0	17,0	18,0	19,7	21,0	21,8	21,9	21,5	21,7	21,3	21,5	21,4	21,3	21,2	21,6	0,0	
ZZ-BRT	Dynamische Buurten	BG_0405	b1%	0,6	0,7	0,7	0,7	0,7	0,7	0,7	0,7	0,7	0,7	0,7	0,7	0,7	0,7	0,7	0,0	
			#bg	1300	628	627	626	635	645	648	658	667	676	687	695	700	708	705	0	
			#11	8,0	5,0	5,0	5,0	5,1	5,1	5,2	5,2	5,3	5,4	5,5	5,5	5,6	5,6	5,6	0,0	
		BG_0412	b1%	0,2	0,3	0,3	0,3	0,3	0,3	0,3	0,3	0,3	0,3	0,3	0,3	0,3	0,3	0,3	0,0	
			#bg	5879	3492	3586	3685	3837	3932	4008	4078	4126	4151	4182	4201	4213	4218	4209	0	
			#11	13,0	13,0	13,3	13,7	14,3	14,6	14,9	15,2	15,3	15,4	15,6	15,6	15,7	15,7	15,7	0,0	
Subtotaal			BG_0405		73,0	74,0	84,0	84,2	83,8	87,2	87,6	87,3	89,8	92,9	96,0	98,1	100,2	102,6	0,0	
			BG_0412		200,0	220,0	225,6	232,5	242,6	250,6	255,4	258,5	263,9	270,3	275,5	281,3	287,4	292,8	299,9	0,0
Opslag	BG_0405	%	0,00	0,00	0,00	0,00	0,00	0,00	0,00	0,00	0,00	0,00	0,00	0,00	0,00	0,00	0,00	0,00	0,00	0,00
		#11	0,0	0,0	0,0	0,0	0,0	0,0	0,0	0,0	0,0	0,0	0,0	0,0	0,0	0,0	0,0	0,0	0,0	
	BG_0412	%	0,00	0,00	0,00	0,00	0,00	0,00	0,00	0,00	0,00	0,00	0,00	0,00	0,00	0,00	0,00	0,00	0,00	0,00
		#11	0,0	0,0	0,0	0,0	0,0	0,0	0,0	0,0	0,0	0,0	0,0	0,0	0,0	0,0	0,0	0,0	0,0	
Totaal			BG_0405		73,0	74,0	84,0	84,2	83,8	87,2	87,6	87,3	89,8	92,9	96,0	98,1	100,2	102,6	104,6	0,0
			BG_0412		200,0	220,0	225,6	232,5	242,6	250,6	255,4	258,5	263,9	270,3	275,5	281,3	287,4	292,8	299,9	0,0
			(+opslag 0%)		200,0	220,0	225,0	232,0	242,0	250,0	255,0	258,0	263,0	270,0	275,0	281,0	287,0	292,0	299,0	0,0

Prognose - Lange Termijn - BO

Aannamecode: LP2022Laatst waargenomen cijfer

07DG00		Basissch De Klokkenberg Kopseweg, 7 6522 KB NIJMEGEN																	
Buurt		Generatiecode		2021	2022	2023	2024	2025	2026	2027	2028	2029	2030	2031	2032	2033	2034	2035	0
204	Altrade	BG_0405	b1%	11,1	11,2	11,2	11,2	11,2	11,2	11,2	11,2	11,2	11,2	11,2	11,2	11,2	11,2	11,2	0,0
			#bg	76	71	61	70	79	78	77	75	79	79	79	80	82	83	83	0
			#11	8,5	8,0	6,9	7,9	8,9	8,8	8,7	8,5	8,9	8,9	8,9	9,0	9,2	9,4	9,4	0,0
		BG_0412	b1%	9,3	8,2	8,2	8,2	8,2	8,2	8,2	8,2	8,2	8,2	8,2	8,2	8,2	8,2	8,2	0,0
			#bg	306	292	281	282	285	285	282	282	285	288	293	293	300	305	305	0
			#11	28,5	24,0	23,1	23,2	23,4	23,4	23,2	23,2	23,4	23,7	24,1	24,1	24,7	25,1	25,1	0,0
205	Hunnerberg	BG_0405	b1%	36,5	28,5	28,5	28,5	28,5	28,5	28,5	28,5	28,5	28,5	28,5	28,5	28,5	28,5	28,5	0,0
			#bg	31	35	37	24	26	31	27	28	29	28	29	29	30	31	30	0
			#11	11,3	10,0	10,6	6,9	7,4	8,9	7,7	8,0	8,3	8,0	8,3	8,3	8,6	8,9	8,6	0,0
		BG_0412	b1%	22,0	21,5	22,3	23,2	24,0	24,8	24,8	24,8	24,8	24,8	24,8	24,8	24,8	24,8	24,8	0,0
			#bg	174	181	170	159	155	153	144	141	143	138	139	139	141	141	144	0
			#11	38,3	39,0	38,0	36,9	37,3	38,0	35,8	35,1	35,6	34,3	34,6	34,6	35,1	35,1	35,8	0,0
206	Hengstdal	BG_0405	b1%	15,1	14,0	14,0	14,0	14,0	14,0	14,0	14,0	14,0	14,0	14,0	14,0	14,0	14,0	14,0	0,0
			#bg	95	100	104	98	90	98	100	99	103	106	108	110	113	114	116	0
			#11	14,4	14,0	14,6	13,7	12,6	13,7	14,0	13,9	14,4	14,8	15,1	15,4	15,8	16,0	16,2	0,0
		BG_0412	b1%	10,7	11,4	11,4	11,4	11,4	11,4	11,4	11,4	11,4	11,4	11,4	11,4	11,4	11,4	11,4	0,0
			#bg	432	412	409	399	394	397	392	396	394	398	401	410	418	424	431	0
			#11	46,4	47,0	46,7	45,5	44,9	45,3	44,7	45,2	44,9	45,4	45,7	46,8	47,7	48,4	49,2	0,0
207	Kwakkenberg	BG_0405	b1%	31,3	40,0	40,0	40,0	40,0	40,0	40,0	40,0	40,0	40,0	40,0	40,0	40,0	40,0	40,0	0,0
			#bg	13	15	16	13	14	16	16	16	16	16	16	16	18	18	20	0
			#11	4,1	6,0	6,4	5,2	5,6	6,4	6,4	6,4	6,4	6,4	6,4	6,4	7,2	7,2	8,0	0,0
		BG_0412	b1%	28,2	32,6	33,6	34,6	35,7	36,7	36,7	36,7	36,7	36,7	36,7	36,7	36,7	36,7	36,7	0,0
			#bg	96	95	93	87	88	81	84	83	82	82	82	83	86	86	89	0
			#11	27,1	31,0	31,3	30,2	31,5	29,8	30,9	30,5	30,2	30,2	30,2	30,5	31,6	31,6	32,7	0,0
GM1945	Berg en Dal	BG_0405	b1%	1,5	1,5	1,5	1,5	1,5	1,5	1,5	1,5	1,5	1,5	1,5	1,5	1,5	1,5	1,5	0,0
			#bg	590	578	565	577	583	574	582	592	600	606	612	617	619	619	617	0
			#11	9,2	9,0	8,8	9,0	9,1	8,9	9,1	9,2	9,3	9,4	9,5	9,6	9,6	9,6	9,6	0,0
		BG_0412	b1%	1,6	1,7	1,7	1,7	1,7	1,7	1,7	1,7	1,7	1,7	1,7	1,7	1,7	1,7	1,7	0,0
			#bg	2575	2569	2527	2527	2518	2515	2506	2508	2511	2520	2539	2558	2580	2599	2617	0
			#11	43,2	44,0	43,3	43,3	43,1	43,1	42,9	43,0	43,0	43,2	43,5	43,8	44,2	44,5	44,8	0,0
ZZ-BRT	Dynamische Buurten	BG_0405	b1%	0,7	2,5	2,5	2,5	2,5	2,5	2,5	2,5	2,5	2,5	2,5	2,5	2,5	2,5	2,5	0,0
			#bg	966	271	269	259	265	282	279	273	273	275	281	282	286	292	293	0
			#11	7,5	7,0	6,9	6,7	6,8	7,3	7,2	7,1	7,1	7,1	7,3	7,3	7,4	7,5	7,6	0,0
		BG_0412	b1%	0,3	0,4	0,4	0,4	0,4	0,4	0,4	0,4	0,4	0,4	0,4	0,4	0,4	0,4	0,4	0,0
			#bg	7131	4666	4740	4833	4941	5056	5141	5225	5286	5323	5348	5352	5343	5315	5279	0
			#11	24,5	23,0	23,4	23,8	24,4	24,9	25,3	25,8	26,1	26,2	26,4	26,4	26,3	26,2	26,0	0,0

Prognose - Lange Termijn - BO

Subtotaal	BG_0405		55,0	54,0	54,2	49,4	50,4	54,0	53,1	53,1	54,4	54,6	55,5	56,0	57,8	58,6	59,4	0,0
	BG_0412		208,0	208,0	205,8	202,9	204,6	204,5	202,8	202,8	203,2	203,0	204,5	206,2	209,6	210,9	213,6	0,0
Opslag	BG_0405	%	0,00	0,00	0,00	0,00	0,00	0,00	0,00	0,00	0,00	0,00	0,00	0,00	0,00	0,00	0,00	0,00
		#11	0,0	0,0	0,0	0,0	0,0	0,0	0,0	0,0	0,0	0,0	0,0	0,0	0,0	0,0	0,0	0,0
	BG_0412	%	1,00	1,00	1,00	1,00	1,00	1,00	1,00	1,00	1,00	1,00	1,00	1,00	1,00	1,00	1,00	0,00
		#11	1,9	1,9	1,9	1,9	1,9	1,9	1,9	1,9	1,9	1,9	1,9	1,9	2,0	2,0	2,0	0,0
Totaal	BG_0405		55,0	54,0	54,2	49,4	50,4	54,0	53,1	53,1	54,4	54,6	55,5	56,0	57,8	58,6	59,4	0,0
	BG_0412		209,9	209,9	207,7	204,8	206,5	206,4	204,7	204,7	205,1	204,9	206,4	208,1	211,6	212,9	215,6	0,0
	(+Opslag	0%)	209,0	209,0	207,0	204,0	206,0	206,0	204,0	204,0	205,0	204,0	206,0	208,0	211,0	212,0	215,0	0,0

Prognose - Lange Termijn - BO

Aannametype: LP2022Laatst waargenomen cijfer

08AE00		Prins Clausschool Weezenhof, 4002 6536 DB NIJMEGEN																	
Buurt		Generatiecode		2021	2022	2023	2024	2025	2026	2027	2028	2029	2030	2031	2032	2033	2034	2035	0
732	Zwanenveld	BG_0405	b1%	7,0	8,1	8,1	8,1	8,1	8,1	8,1	8,1	8,1	8,1	8,1	8,1	8,1	8,1	8,1	0,0
			#bg	99	86	73	77	85	85	79	76	76	77	77	78	78	79	0	
			#11	7,0	7,0	5,9	6,3	6,9	6,9	6,4	6,2	6,2	6,2	6,3	6,3	6,3	6,4	0,0	
		BG_0412	b1%	5,8	5,2	5,2	5,2	5,2	5,2	5,2	5,2	5,2	5,2	5,2	5,2	5,2	5,2	5,2	0,0
			#bg	359	346	344	339	339	340	333	323	318	314	316	316	313	313	314	0
			#11	21,0	18,0	17,9	17,6	17,6	17,7	17,3	16,8	16,5	16,3	16,4	16,4	16,3	16,3	16,3	0,0
733	Meijhorst	BG_0405	b1%	10,0	8,9	8,9	8,9	8,9	8,9	8,9	8,9	8,9	8,9	8,9	8,9	8,9	8,9	8,9	0,0
			#bg	60	67	78	69	71	72	66	64	63	62	62	62	63	64	64	0
			#11	6,0	6,0	7,0	6,2	6,4	6,4	5,9	5,7	5,6	5,6	5,6	5,6	5,7	5,7	0,0	
		BG_0412	b1%	8,7	8,3	8,3	8,3	8,3	8,3	8,3	8,3	8,3	8,3	8,3	8,3	8,3	8,3	8,3	0,0
			#bg	310	310	309	305	302	298	289	283	282	278	275	274	273	271	275	0
			#11	27,0	26,0	25,9	25,6	25,3	25,0	24,2	23,7	23,7	23,3	23,1	23,0	22,9	22,7	23,1	0,0
735	Aldenhof	BG_0405	b1%	14,2	24,5	24,5	24,5	24,5	24,5	24,5	24,5	24,5	24,5	24,5	24,5	24,5	24,5	24,5	0,0
			#bg	63	57	62	62	57	60	59	57	57	57	57	57	57	57	57	0
			#11	9,0	14,0	15,2	15,2	14,0	14,7	14,5	14,0	14,0	14,0	14,0	14,0	14,0	14,0	14,0	0,0
		BG_0412	b1%	15,5	16,8	17,5	18,3	19,0	19,7	19,7	19,7	19,7	19,7	19,7	19,7	19,7	19,7	19,7	0,0
			#bg	244	244	253	250	247	252	251	250	249	247	245	248	247	243	246	0
			#11	38,0	41,0	44,4	45,8	47,0	49,7	49,5	49,3	49,2	48,8	48,4	49,0	48,8	48,0	48,6	0,0
736	Malvert	BG_0405	b1%	17,5	12,0	12,0	12,0	12,0	12,0	12,0	12,0	12,0	12,0	12,0	12,0	12,0	12,0	12,0	0,0
			#bg	57	58	43	50	57	53	56	54	54	54	54	54	54	54	54	0
			#11	10,0	7,0	5,2	6,0	6,9	6,4	6,8	6,5	6,5	6,5	6,5	6,5	6,5	6,5	6,5	0,0
		BG_0412	b1%	10,9	10,9	10,9	10,9	10,9	10,9	10,9	10,9	10,9	10,9	10,9	10,9	10,9	10,9	10,9	0,0
			#bg	191	201	203	214	216	220	220	221	221	219	220	220	223	224	224	0
			#11	21,0	22,0	22,2	23,4	23,6	24,1	24,1	24,2	24,2	24,0	24,1	24,1	24,4	24,5	24,5	0,0
737	Weezenhof	BG_0405	b1%	75,9	76,0	76,0	76,0	76,0	76,0	76,0	76,0	76,0	76,0	76,0	76,0	76,0	76,0	76,0	0,0
			#bg	79	75	70	73	79	80	76	76	78	80	81	82	83	85	87	0
			#11	60,0	57,0	53,2	55,5	60,0	60,8	57,8	57,8	59,3	60,8	61,6	62,3	63,1	64,6	66,1	0,0
		BG_0412	b1%	71,4	74,7	74,7	74,7	74,7	74,7	74,7	74,7	74,7	74,7	74,7	74,7	74,7	74,7	74,7	0,0
			#bg	294	293	294	301	310	311	315	315	316	318	326	330	333	339	343	0
			#11	210,0	219,0	219,7	225,0	231,7	232,5	235,4	235,4	236,2	237,7	243,7	246,7	248,9	253,4	256,4	0,0
ZZ-BRT	Dynamische Buurten	BG_0405	b1%	2,2	4,4	4,4	4,4	4,4	4,4	4,4	4,4	4,4	4,4	4,4	4,4	4,4	4,4	4,4	0,0
			#bg	266	225	218	225	227	231	224	219	216	216	218	219	222	223	227	0
			#11	6,0	10,0	9,7	10,0	10,1	10,3	10,0	9,7	9,6	9,6	9,7	9,7	9,9	9,9	10,1	0,0
		BG_0412	b1%	0,8	0,6	0,6	0,6	0,6	0,6	0,6	0,6	0,6	0,6	0,6	0,6	0,6	0,6	0,6	0,0
			#bg	3686	4231	4216	4181	4191	4211	4194	4184	4189	4207	4238	4279	4326	4363	4418	0
			#11	32,0	29,0	28,9	28,6	28,7	28,8	28,7	28,7	28,7	28,8	29,0	29,3	29,6	29,9	30,3	0,0

Prognose - Lange Termijn - BO

Subtotaal	BG_0405		98,0	101,0	96,2	99,2	104,3	105,5	101,4	99,9	101,2	102,7	103,7	104,4	105,4	107,0	108,8	0,0
	BG_0412		349,0	355,0	359,0	366,0	373,9	377,8	379,2	378,1	378,5	378,9	384,7	388,5	390,9	394,8	399,2	0,0
Opslag	BG_0405	%	1,00	2,00	2,00	2,00	2,00	2,00	2,00	2,00	2,00	2,00	2,00	2,00	2,00	2,00	2,00	0,00
		#11	0,9	1,9	1,9	1,9	2,0	2,0	2,0	1,9	2,0	2,0	2,0	2,0	2,0	2,1	2,1	0,0
	BG_0412	%	2,00	2,00	2,00	2,00	2,00	2,00	2,00	2,00	2,00	2,00	2,00	2,00	2,00	2,00	2,00	0,00
		#11	6,9	8,0	8,0	8,2	8,4	8,5	8,5	8,5	8,5	8,5	8,6	8,7	8,8	8,8	8,9	0,0
Totaal	BG_0405		98,9	102,9	98,1	101,1	106,3	107,5	103,4	101,8	103,2	104,7	105,7	106,4	107,4	109,1	110,9	0,0
	BG_0412		355,9	363,0	367,0	374,2	382,3	386,3	387,7	386,6	387,0	387,4	393,3	397,2	399,7	403,6	408,1	0,0
	(+Opslag	0%)	355,0	363,0	367,0	374,0	382,0	386,0	387,0	386,0	387,0	387,0	393,0	397,0	399,0	403,0	408,0	0,0

Prognose - Lange Termijn - BO

Aannamecode: LP2022Laatst waargenomen cijfer

08C000		Nutsschool Lankforst Lankforst, 2348 6538 GN NIJMEGEN																	
Buurt		Generatiecode		2021	2022	2023	2024	2025	2026	2027	2028	2029	2030	2031	2032	2033	2034	2035	0
616	Hatert	BG_0405	b1%	0,6	0,0	0,0	0,0	0,0	0,0	0,0	0,0	0,0	0,0	0,0	0,0	0,0	0,0	0,0	0,0
			#bg	144	0	0	0	0	0	0	0	0	0	0	0	0	0	0	0
			#11	1,0	0,0	0,0	0,0	0,0	0,0	0,0	0,0	0,0	0,0	0,0	0,0	0,0	0,0	0,0	
		BG_0412	b1%	0,7	0,9	0,9	0,9	0,9	0,9	0,9	0,9	0,9	0,9	0,9	0,9	0,9	0,9	0,9	0,0
			#bg	673	661	651	629	626	618	601	589	580	575	572	573	570	566	571	0
			#11	5,0	6,0	6,0	5,8	5,7	5,7	5,5	5,4	5,3	5,3	5,2	5,2	5,2	5,2	5,2	5,2
732	Zwanenveld	BG_0405	b1%	9,0	6,9	6,9	6,9	6,9	6,9	6,9	6,9	6,9	6,9	6,9	6,9	6,9	6,9	6,9	0,0
			#bg	99	86	73	77	85	85	79	76	76	76	77	77	78	78	79	0
			#11	9,0	6,0	5,1	5,4	5,9	5,9	5,5	5,3	5,3	5,3	5,4	5,4	5,4	5,4	5,5	0,0
		BG_0412	b1%	6,9	5,5	5,5	5,5	5,5	5,5	5,5	5,5	5,5	5,5	5,5	5,5	5,5	5,5	5,5	0,0
			#bg	359	346	344	339	339	340	333	323	318	314	316	316	313	313	314	0
			#11	25,0	19,1	19,0	18,7	18,7	18,8	18,4	17,8	17,6	17,3	17,4	17,4	17,3	17,3	17,3	17,3
733	Meijhorst	BG_0405	b1%	3,3	1,4	1,4	1,4	1,4	1,4	1,4	1,4	1,4	1,4	1,4	1,4	1,4	1,4	1,4	0,0
			#bg	60	67	78	69	71	72	66	64	63	62	62	62	63	64	64	0
			#11	2,0	1,0	1,2	1,0	1,1	1,1	1,0	1,0	0,9	0,9	0,9	0,9	0,9	1,0	1,0	0,0
		BG_0412	b1%	3,5	3,2	3,2	3,2	3,2	3,2	3,2	3,2	3,2	3,2	3,2	3,2	3,2	3,2	3,2	0,0
			#bg	310	310	309	305	302	298	289	283	282	278	275	274	273	271	275	0
			#11	11,0	10,0	10,0	9,9	9,8	9,7	9,4	9,2	9,1	9,0	8,9	8,9	8,8	8,8	8,9	0,0
734	Lankforst	BG_0405	b1%	36,1	37,1	37,1	37,1	37,1	37,1	37,1	37,1	37,1	37,1	37,1	37,1	37,1	37,1	37,1	0,0
			#bg	36	35	28	34	38	36	35	34	33	34	34	35	35	37	38	0
			#11	13,0	13,0	10,4	12,6	14,1	13,4	13,0	12,6	12,3	12,6	12,6	13,0	13,0	13,7	14,1	0,0
		BG_0412	b1%	43,4	41,2	41,2	41,2	41,2	41,2	41,2	41,2	41,2	41,2	41,2	41,2	41,2	41,2	41,2	0,0
			#bg	152	142	135	134	133	131	128	126	122	126	124	126	125	127	129	0
			#11	66,0	58,5	55,6	55,2	54,8	54,0	52,8	51,9	50,3	51,9	51,1	51,9	51,5	52,3	53,2	0,0
735	Aldenhof	BG_0405	b1%	3,1	3,5	3,5	3,5	3,5	3,5	3,5	3,5	3,5	3,5	3,5	3,5	3,5	3,5	3,5	0,0
			#bg	63	57	62	62	57	60	59	57	57	57	57	57	57	57	57	0
			#11	2,0	2,0	2,2	2,2	2,0	2,1	2,1	2,0	2,0	2,0	2,0	2,0	2,0	2,0	2,0	0,0
		BG_0412	b1%	2,8	3,2	3,2	3,2	3,1	3,1	3,1	3,1	3,1	3,1	3,1	3,1	3,1	3,1	3,1	0,0
			#bg	244	244	253	250	247	252	251	250	249	247	245	248	247	243	246	0
			#11	7,0	8,0	8,2	8,1	7,9	7,9	7,9	7,9	7,8	7,8	7,7	7,8	7,8	7,6	7,7	0,0
736	Malvert	BG_0405	b1%	19,2	13,7	13,7	13,7	13,7	13,7	13,7	13,7	13,7	13,7	13,7	13,7	13,7	13,7	13,7	0,0
			#bg	57	58	43	50	57	53	56	54	54	54	54	54	54	54	54	0
			#11	11,0	8,0	5,9	6,9	7,9	7,3	7,7	7,4	7,4	7,4	7,4	7,4	7,4	7,4	7,4	0,0
		BG_0412	b1%	19,8	16,4	16,4	16,4	16,4	16,4	16,4	16,4	16,4	16,4	16,4	16,4	16,4	16,4	16,4	0,0
			#bg	191	201	203	214	216	220	220	221	221	219	220	220	223	224	224	0
			#11	38,0	33,1	33,5	35,3	35,6	36,3	36,3	36,4	36,4	36,1	36,3	36,3	36,8	36,9	36,9	0,0
ZZ-BRT	Dynamische Buurten	BG_0405	b1%	0,5	0,5	0,5	0,5	0,5	0,5	0,5	0,5	0,5	0,5	0,5	0,5	0,5	0,5	0,5	0,0
			#bg	1197	1045	1057	1051	1025	1038	1047	1063	1080	1093	1106	1117	1129	1135	1138	0
			#11	6,0	6,0	6,1	6,0	5,9	6,0	6,0	6,1	6,2	6,3	6,3	6,4	6,5	6,5	6,5	0,0
		BG_0412	b1%	0,2	0,3	0,3	0,3	0,3	0,3	0,3	0,3	0,3	0,3	0,3	0,3	0,3	0,3	0,3	0,0
			#bg	7224	6302	6425	6558	6671	6818	6936	7063	7150	7229	7276	7315	7351	7353	7333	0
			#11	21,0	20,0	20,4	20,9	21,2	21,7	22,1	22,5	22,7	23,0	23,1	23,3	23,4	23,4	23,3	0,0

Prognose - Lange Termijn - BO

Subtotaal	BG_0405		44,0	36,0	30,9	34,1	36,9	35,8	35,3	34,4	34,1	34,5	34,6	35,1	35,2	36,0	36,5	0,0
	BG_0412		173,0	154,7	152,7	153,9	153,7	154,1	152,4	151,1	149,2	150,4	149,7	150,8	150,8	151,5	152,5	0,0
Opslag	BG_0405	%	2,00	0,00	0,00	0,00	0,00	0,00	0,00	0,00	0,00	0,00	0,00	0,00	0,00	0,00	0,00	0,00
		#11	0,9	0,0	0,0	0,0	0,0	0,0	0,0	0,0	0,0	0,0	0,0	0,0	0,0	0,0	0,0	0,0
	BG_0412	%	1,00	1,00	1,00	1,00	1,00	1,00	1,00	1,00	1,00	1,00	1,00	1,00	1,00	1,00	1,00	0,00
		#11	1,0	2,0	2,0	2,0	2,0	2,0	2,0	1,9	1,9	1,9	1,9	1,9	1,9	2,0	2,0	0,0
Totaal	BG_0405		44,9	36,0	30,9	34,1	36,9	35,8	35,3	34,4	34,1	34,5	34,6	35,1	35,2	36,0	36,5	0,0
	BG_0412		174,0	156,7	154,7	155,9	155,7	156,1	154,4	153,0	151,1	152,3	151,6	152,7	152,7	153,5	154,5	0,0
	(+Opslag	0%)	173,0	156,0	154,0	155,0	155,0	156,0	154,0	153,0	151,0	152,0	151,0	152,0	152,0	153,0	154,0	0,0

Prognose - Lange Termijn - BO

Aannamecode: LP2022Laatst waargenomen cijfer

08R000		RK BS De Geldershof Laauwikstraat, 11 6663 CD Lent																		
Buurt		Generatiecode		2021	2022	2023	2024	2025	2026	2027	2028	2029	2030	2031	2032	2033	2034	2035	0	
970	Lent	BG_0405	b1%	20,2	20,3	20,3	20,3	20,3	20,3	20,3	20,3	20,3	20,3	20,3	20,3	20,3	20,3	20,3	0,0	
			#bg	469	536	536	545	587	620	647	672	707	736	738	734	722	703	674	0	
			#11	95,0	109,0	109,0	110,8	119,4	126,1	131,6	136,7	143,8	149,7	150,1	149,3	146,8	143,0	137,1	0,0	
		BG_0412	b1%	22,7	20,9	20,1	19,4	18,6	17,9	17,1	16,3	16,3	16,3	16,3	16,3	16,3	16,3	16,3	0,0	
			#bg	1702	1875	1998	2138	2256	2391	2506	2625	2702	2759	2770	2765	2748	2705	2642	0	
			#11	388,0	393,0	403,5	415,5	421,2	428,1	429,5	429,8	442,5	451,8	453,6	452,8	450,0	442,9	432,6	0,0	
ZZ-BRT	Dynamische Buurten	BG_0405	b1%	1,2	0,8	0,8	0,8	0,8	0,8	0,8	0,8	0,8	0,8	0,8	0,8	0,8	0,8	0,8	0,0	
			#bg	78	115	150	180	221	241	244	254	261	265	265	262	259	252	241	0	
			#11	1,0	1,0	1,3	1,6	1,9	2,1	2,1	2,2	2,3	2,3	2,3	2,3	2,3	2,2	2,1	0,0	
		BG_0412	b1%	0,1	0,0	0,0	0,0	0,0	0,0	0,0	0,0	0,0	0,0	0,0	0,0	0,0	0,0	0,0	0,0	
			#bg	6478	9123	9112	9176	9269	9344	9400	9465	9502	9535	9594	9641	9688	9729	9754	0	
			#11	9,0	9,0	9,0	9,1	9,2	9,3	9,3	9,4	9,4	9,4	9,5	9,5	9,6	9,6	9,7	0,0	
Subtotaal		BG_0405		96,0	110,0	110,3	112,4	121,3	128,2	133,7	138,9	146,1	152,0	152,4	151,6	149,1	145,2	139,2	0,0	
		BG_0412		397,0	402,0	412,5	424,6	430,4	437,4	438,8	439,2	451,9	461,2	463,1	462,3	459,6	452,5	442,3	0,0	
Opslag		BG_0405	%	0,00	0,00	0,00	0,00	0,00	0,00	0,00	0,00	0,00	0,00	0,00	0,00	0,00	0,00	0,00	0,00	
			#11	0,0	0,0	0,0	0,0	0,0	0,0	0,0	0,0	0,0	0,0	0,0	0,0	0,0	0,0	0,0	0,0	
		BG_0412	%	2,00	1,00	1,00	1,00	1,00	1,00	1,00	1,00	1,00	1,00	1,00	1,00	1,00	1,00	1,00	1,00	0,00
			#11	6,0	4,0	4,1	4,2	4,2	4,3	4,3	4,3	4,4	4,5	4,6	4,5	4,5	4,5	4,4	4,4	0,0
Totaal		BG_0405		96,0	110,0	110,3	112,4	121,3	128,2	133,7	138,9	146,1	152,0	152,4	151,6	149,1	145,2	139,2	0,0	
		BG_0412		403,0	406,0	416,6	428,8	434,6	441,7	443,1	443,5	456,3	465,7	467,7	466,8	464,1	457,0	446,7	0,0	
		(+opslag	0%)	403,0	405,0	416,0	428,0	434,0	441,0	443,0	443,0	456,0	465,0	467,0	466,0	464,0	457,0	446,0	0,0	

Prognose - Lange Termijn - BO

Aannamecode:LP2022Laatst waargenomen cijfer

09NZ00		Vrije School Meander Celebesstraat, 12 6524 KE Nijmegen																	
Buurt		Generatiecode		2021	2022	2023	2024	2025	2026	2027	2028	2029	2030	2031	2032	2033	2034	2035	0
202	Bottendaal	BG_0405	b1%	8,1	16,3	16,3	16,3	16,3	16,3	16,3	16,3	16,3	16,3	16,3	16,3	16,3	16,3	16,3	0,0
			#bg	49	37	32	30	30	33	33	35	35	35	35	35	35	35	35	0
			#11	4,0	6,1	5,2	4,9	4,9	5,4	5,4	5,7	5,7	5,7	5,7	5,7	5,7	5,7	5,7	0,0
		BG_0412	b1%	9,5	11,0	11,6	12,1	12,7	13,2	13,2	13,2	13,2	13,2	13,2	13,2	13,2	13,2	13,2	0,0
			#bg	167	154	147	138	132	133	127	127	124	126	125	126	123	128	129	0
			#11	16,0	17,1	17,1	16,8	16,8	17,6	16,8	16,8	16,4	16,7	16,5	16,7	16,3	16,9	17,1	0,0
203	Galgenveld	BG_0405	b1%	4,5	4,3	4,3	4,3	4,3	4,3	4,3	4,3	4,3	4,3	4,3	4,3	4,3	4,3	4,3	0,0
			#bg	88	70	73	71	66	72	73	70	70	70	70	71	72	74	0	
			#11	4,0	3,1	3,2	3,1	2,9	3,1	3,2	3,1	3,1	3,1	3,1	3,1	3,1	3,1	3,2	0,0
		BG_0412	b1%	4,8	4,7	4,6	4,5	4,4	4,3	4,3	4,3	4,3	4,3	4,3	4,3	4,3	4,3	4,3	0,0
			#bg	394	384	381	368	358	353	349	341	335	332	331	331	334	337	341	0
			#11	19,0	18,1	17,6	16,7	16,0	15,5	15,3	14,9	14,7	14,6	14,5	14,5	14,6	14,8	14,9	0,0
204	Altrade	BG_0405	b1%	6,5	4,2	4,2	4,2	4,2	4,2	4,2	4,2	4,2	4,2	4,2	4,2	4,2	4,2	0,0	
			#bg	76	71	61	70	79	78	77	75	79	79	79	80	82	83	83	0
			#11	5,0	3,0	2,6	3,0	3,3	3,3	3,3	3,2	3,3	3,3	3,3	3,3	3,4	3,5	3,5	0,0
		BG_0412	b1%	8,1	7,1	7,1	7,1	7,1	7,1	7,1	7,1	7,1	7,1	7,1	7,1	7,1	7,1	7,1	0,0
			#bg	306	292	281	282	285	285	282	282	285	288	293	293	300	305	305	0
			#11	24,9	21,0	20,2	20,3	20,5	20,5	20,3	20,3	20,5	20,7	21,1	21,1	21,6	21,9	21,9	0,0
205	Hunnerberg	BG_0405	b1%	12,9	5,7	5,7	5,7	5,7	5,7	5,7	5,7	5,7	5,7	5,7	5,7	5,7	5,7	0,0	
			#bg	31	35	37	24	26	31	27	28	29	28	29	29	30	31	30	0
			#11	4,0	2,0	2,1	1,4	1,5	1,8	1,6	1,6	1,7	1,6	1,7	1,7	1,7	1,8	1,7	0,0
		BG_0412	b1%	5,1	4,9	4,9	4,9	4,9	4,9	4,9	4,9	4,9	4,9	4,9	4,9	4,9	4,9	4,9	0,0
			#bg	174	181	170	159	155	153	144	141	143	138	139	139	141	141	144	0
			#11	9,0	9,0	8,5	7,9	7,7	7,6	7,1	7,0	7,1	6,8	6,9	6,9	7,0	7,0	7,1	0,0
206	Hengstdal	BG_0405	b1%	8,4	3,0	3,0	3,0	3,0	3,0	3,0	3,0	3,0	3,0	3,0	3,0	3,0	3,0	0,0	
			#bg	95	100	104	98	90	98	100	99	103	106	108	110	113	114	116	0
			#11	8,0	3,0	3,1	3,0	2,7	3,0	3,0	3,0	3,1	3,2	3,3	3,3	3,4	3,4	3,5	0,0
		BG_0412	b1%	6,6	5,5	5,5	5,5	5,5	5,5	5,5	5,5	5,5	5,5	5,5	5,5	5,5	5,5	5,5	0,0
			#bg	432	412	409	399	394	397	392	396	394	398	401	410	418	424	431	0
			#11	28,9	23,0	22,9	22,3	22,0	22,2	21,9	22,1	22,0	22,2	22,4	22,9	23,4	23,7	24,1	0,0
208	Groenewoud	BG_0405	b1%	8,6	8,3	8,3	8,3	8,3	8,3	8,3	8,3	8,3	8,3	8,3	8,3	8,3	8,3	0,0	
			#bg	23	24	24	23	20	23	25	23	23	24	24	25	26	26	26	0
			#11	2,0	2,0	2,0	1,9	1,7	1,9	2,1	1,9	1,9	2,0	2,0	2,1	2,1	2,2	2,2	0,0
		BG_0412	b1%	8,5	7,8	7,8	7,8	7,8	7,8	7,8	7,8	7,8	7,8	7,8	7,8	7,8	7,8	7,8	0,0
			#bg	129	127	125	123	120	123	125	122	120	117	120	120	122	125	126	0
			#11	11,0	10,0	9,8	9,7	9,4	9,7	9,8	9,6	9,4	9,2	9,4	9,4	9,6	9,8	9,9	0,0
320	Biezen	BG_0405	b1%	4,5	1,2	1,2	1,2	1,2	1,2	1,2	1,2	1,2	1,2	1,2	1,2	1,2	1,2	0,0	
			#bg	155	159	185	186	184	194	195	195	201	209	217	223	228	235	240	0
			#11	7,0	2,0	2,3	2,4	2,3	2,5	2,5	2,5	2,6	2,7	2,8	2,8	2,9	3,0	3,0	0,0
		BG_0412	b1%	3,0	2,1	2,1	2,1	2,1	2,1	2,1	2,1	2,1	2,1	2,1	2,1	2,1	2,1	2,1	0,0
			#bg	554	563	576	591	616	637	651	661	677	698	713	731	750	767	788	0
			#11	17,0	12,0	12,3	12,6	13,2	13,6	13,9	14,1	14,5	14,9	15,2	15,6	16,0	16,4	16,8	0,0

Prognose - Lange Termijn - BO

Aannamecode:LP2022Laatst waargenomen cijfer

09NZ00		Vrije School Meander Celebesstraat, 12 6524 KE Nijmegen																	
Buurt		Generatiecode		2021	2022	2023	2024	2025	2026	2027	2028	2029	2030	2031	2032	2033	2034	2035	0
321	Wolfskuil	BG_0405	b1%	8,0	8,6	8,6	8,6	8,6	8,6	8,6	8,6	8,6	8,6	8,6	8,6	8,6	8,6	8,6	0,0
			#bg	125	128	134	124	131	139	135	134	137	139	140	142	143	142	145	0
			#11	10,0	11,1	11,7	10,8	11,4	12,1	11,7	11,7	11,9	12,1	12,2	12,4	12,4	12,4	12,6	0,0
		BG_0412	b1%	6,0	6,0	6,0	6,0	6,0	6,0	6,0	6,0	6,0	6,0	6,0	6,0	6,0	6,0	6,0	0,0
			#bg	475	499	506	508	520	533	533	532	537	536	542	549	553	556	562	0
			#11	29,0	30,1	30,6	30,7	31,4	32,2	32,2	32,1	32,4	32,4	32,7	33,2	33,4	33,6	33,9	0,0
422	Hees	BG_0405	b1%	3,3	3,3	3,3	3,3	3,3	3,3	3,3	3,3	3,3	3,3	3,3	3,3	3,3	3,3	3,3	0,0
			#bg	59	61	64	65	65	61	62	60	61	61	61	61	61	61	62	0
			#11	2,0	2,0	2,1	2,2	2,2	2,0	2,1	2,0	2,0	2,0	2,0	2,0	2,0	2,0	2,1	0,0
		BG_0412	b1%	2,6	2,9	2,8	2,8	2,7	2,6	2,6	2,6	2,6	2,6	2,6	2,6	2,6	2,6	2,6	0,0
			#bg	227	238	234	241	242	239	240	235	238	233	235	234	233	232	236	0
			#11	6,0	7,0	6,7	6,8	6,6	6,4	6,4	6,3	6,3	6,2	6,3	6,2	6,2	6,2	6,3	0,0
423	Heseveld	BG_0405	b1%	4,0	0,9	0,9	0,9	0,9	0,9	0,9	0,9	0,9	0,9	0,9	0,9	0,9	0,9	0,9	0,0
			#bg	98	104	97	97	101	105	106	104	105	107	109	110	113	112	114	0
			#11	4,0	1,0	0,9	0,9	1,0	1,0	1,0	1,0	1,0	1,0	1,0	1,1	1,1	1,1	1,1	0,0
		BG_0412	b1%	3,8	4,0	3,9	3,9	3,9	3,8	3,8	3,8	3,8	3,8	3,8	3,8	3,8	3,8	3,8	0,0
			#bg	387	374	369	367	368	366	368	372	373	373	380	385	392	394	399	0
			#11	15,0	15,0	14,7	14,5	14,4	14,2	14,3	14,5	14,5	14,5	14,8	15,0	15,2	15,3	15,5	0,0
510	Nijeveld	BG_0405	b1%	4,5	4,3	4,3	4,3	4,3	4,3	4,3	4,3	4,3	4,3	4,3	4,3	4,3	4,3	4,3	0,0
			#bg	87	93	90	81	80	82	84	81	83	84	85	85	87	88	88	0
			#11	4,0	4,0	3,9	3,5	3,5	3,5	3,6	3,5	3,6	3,6	3,7	3,7	3,8	3,8	3,8	0,0
		BG_0412	b1%	2,8	2,6	2,6	2,6	2,6	2,6	2,6	2,6	2,6	2,6	2,6	2,6	2,6	2,6	2,6	0,0
			#bg	426	423	401	384	363	352	342	335	330	328	328	331	336	337	342	0
			#11	11,9	11,0	10,4	10,0	9,5	9,2	8,9	8,7	8,6	8,5	8,5	8,6	8,8	8,8	8,9	0,0
511	Hazenkamp	BG_0405	b1%	4,2	4,7	4,7	4,7	4,7	4,7	4,7	4,7	4,7	4,7	4,7	4,7	4,7	4,7	4,7	0,0
			#bg	119	127	122	114	128	129	119	116	116	118	120	120	121	124	124	0
			#11	5,0	6,1	5,8	5,5	6,1	6,2	5,7	5,5	5,5	5,6	5,7	5,7	5,8	5,9	5,9	0,0
		BG_0412	b1%	3,9	4,4	4,4	4,4	4,3	4,3	4,3	4,3	4,3	4,3	4,3	4,3	4,3	4,3	4,3	0,0
			#bg	485	491	486	485	494	492	486	479	477	471	474	477	476	480	483	0
			#11	19,0	22,1	21,7	21,5	21,7	21,4	21,2	20,9	20,8	20,5	20,6	20,8	20,7	20,9	21,0	0,0
513	Sint Anna	BG_0405	b1%	4,2	2,9	2,9	2,9	2,9	2,9	2,9	2,9	2,9	2,9	2,9	2,9	2,9	2,9	2,9	0,0
			#bg	71	69	52	48	50	52	52	50	51	52	54	54	54	55	55	0
			#11	3,0	2,0	1,5	1,4	1,5	1,5	1,5	1,5	1,5	1,5	1,6	1,6	1,6	1,6	1,6	0,0
		BG_0412	b1%	3,6	3,4	3,4	3,3	3,3	3,3	3,3	3,3	3,3	3,3	3,3	3,3	3,3	3,3	3,3	0,0
			#bg	298	292	278	267	254	248	241	235	230	224	228	231	233	236	236	0
			#11	11,0	10,0	9,5	9,0	8,5	8,3	8,0	7,8	7,7	7,5	7,6	7,7	7,8	7,9	7,9	0,0
614	Hatertse Hei	BG_0405	b1%	6,5	2,9	2,9	2,9	2,9	2,9	2,9	2,9	2,9	2,9	2,9	2,9	2,9	2,9	2,9	0,0
			#bg	61	68	69	68	71	70	68	67	67	68	70	70	70	70	73	0
			#11	4,0	2,0	2,1	2,0	2,1	2,1	2,0	2,0	2,0	2,0	2,1	2,1	2,1	2,1	2,2	0,0
		BG_0412	b1%	3,6	3,3	3,3	3,3	3,3	3,3	3,3	3,3	3,3	3,3	3,3	3,3	3,3	3,3	3,3	0,0
			#bg	330	327	314	312	299	295	290	290	287	289	289	292	292	294	297	0
			#11	12,0	11,0	10,6	10,5	10,1	10,0	9,8	9,8	9,7	9,8	9,8	9,9	9,9	9,9	10,0	0,0

Prognose - Lange Termijn - BO

Aannamecode: LP2022 Laatste waargenomen cijfer

09NZ00		Vrije School Meander Celebesstraat, 12 6524 KE Nijmegen																	
Buurt		Generatiecode		2021	2022	2023	2024	2025	2026	2027	2028	2029	2030	2031	2032	2033	2034	2035	0
615	Grootstal	BG_0405	b1%	0,0	1,2	1,2	1,2	1,2	1,2	1,2	1,2	1,2	1,2	1,2	1,2	1,2	1,2	1,2	0,0
			#bg	0	83	88	79	86	92	86	85	84	84	88	88	88	93	91	0
			#11	0,0	1,0	1,1	1,0	1,1	1,1	1,1	1,0	1,0	1,0	1,1	1,1	1,1	1,1	1,1	0,0
		BG_0412	b1%	1,9	2,2	2,2	2,2	2,2	2,2	2,2	2,2	2,2	2,2	2,2	2,2	2,2	2,2	2,2	0,0
			#bg	367	364	359	353	361	359	358	357	356	354	360	358	361	365	369	0
			#11	7,0	8,0	7,9	7,8	8,0	7,9	7,9	7,9	7,8	7,8	7,9	7,9	8,0	8,0	8,1	0,0
616	Hatert	BG_0405	b1%	1,3	3,0	3,0	3,0	3,0	3,0	3,0	3,0	3,0	3,0	3,0	3,0	3,0	3,0	3,0	0,0
			#bg	144	135	136	136	140	146	136	131	128	128	128	128	128	128	131	0
			#11	2,0	4,1	4,1	4,1	4,2	4,4	4,1	3,9	3,8	3,8	3,8	3,8	3,8	3,8	3,9	0,0
		BG_0412	b1%	0,8	1,2	1,2	1,2	1,2	1,2	1,2	1,2	1,2	1,2	1,2	1,2	1,2	1,2	1,2	0,0
			#bg	673	661	651	629	626	618	601	589	580	575	572	573	570	566	571	0
			#11	6,0	8,1	7,9	7,7	7,6	7,5	7,3	7,2	7,1	7,0	7,0	7,0	6,9	6,9	7,0	0,0
618	Brakkenstein	BG_0405	b1%	14,0	12,6	12,6	12,6	12,6	12,6	12,6	12,6	12,6	12,6	12,6	12,6	12,6	12,6	12,6	0,0
			#bg	71	64	64	70	67	66	69	69	71	73	73	73	74	74	77	0
			#11	10,0	8,1	8,1	8,8	8,5	8,3	8,7	8,7	9,0	9,2	9,2	9,2	9,3	9,3	9,7	0,0
		BG_0412	b1%	6,9	7,6	7,4	7,2	6,9	6,7	6,7	6,7	6,7	6,7	6,7	6,7	6,7	6,7	6,7	0,0
			#bg	303	300	300	304	302	303	304	305	303	307	310	311	316	317	323	0
			#11	21,0	23,1	22,3	21,9	21,1	20,6	20,6	20,7	20,6	20,8	21,0	21,1	21,4	21,5	21,9	0,0
960	Ressen	BG_0405	b1%	3,8	4,3	4,3	4,3	4,3	4,3	4,3	4,3	4,3	4,3	4,3	4,3	4,3	4,3	4,3	0,0
			#bg	78	115	150	180	221	241	244	254	261	265	265	262	259	252	241	0
			#11	3,0	5,0	6,6	7,9	9,7	10,6	10,7	11,1	11,4	11,6	11,6	11,5	11,3	11,0	10,6	0,0
		BG_0412	b1%	1,8	1,6	1,5	1,4	1,3	1,3	1,3	1,3	1,3	1,3	1,3	1,3	1,3	1,3	1,3	0,0
			#bg	315	433	532	627	754	839	916	976	1004	1013	1013	999	977	947	907	0
			#11	6,0	7,0	8,2	9,1	10,4	11,0	12,0	12,8	13,2	13,3	13,3	13,1	12,8	12,4	11,9	0,0
970	Lent	BG_0405	b1%	2,1	2,0	2,0	2,0	2,0	2,0	2,0	2,0	2,0	2,0	2,0	2,0	2,0	2,0	2,0	0,0
			#bg	469	536	536	545	587	620	647	672	707	736	738	734	722	703	674	0
			#11	10,0	11,1	11,1	11,2	12,1	12,8	13,3	13,9	14,6	15,2	15,2	15,1	14,9	14,5	13,9	0,0
		BG_0412	b1%	1,9	1,7	1,7	1,7	1,7	1,7	1,7	1,7	1,7	1,7	1,7	1,7	1,7	1,7	1,7	0,0
			#bg	1702	1875	1998	2138	2256	2391	2506	2625	2702	2759	2770	2765	2748	2705	2642	0
			#11	32,9	33,1	35,2	37,7	39,8	42,2	44,2	46,3	47,6	48,6	48,8	48,7	48,4	47,7	46,6	0,0
GM0252	Heumen	BG_0405	b1%	1,0	0,9	0,9	0,9	0,9	0,9	0,9	0,9	0,9	0,9	0,9	0,9	0,9	0,9	0,9	0,0
			#bg	289	303	315	296	284	298	302	310	317	321	326	329	332	335	334	0
			#11	3,0	3,0	3,1	2,9	2,8	3,0	3,0	3,1	3,2	3,2	3,2	3,3	3,3	3,3	3,3	0,0
		BG_0412	b1%	0,6	0,6	0,6	0,6	0,6	0,6	0,6	0,6	0,6	0,6	0,6	0,6	0,6	0,6	0,6	0,0
			#bg	1335	1334	1338	1322	1312	1311	1311	1317	1327	1334	1346	1362	1382	1398	1412	0
			#11	9,0	8,0	8,0	7,9	7,9	7,9	7,9	7,9	8,0	8,0	8,1	8,2	8,3	8,4	8,5	0,0
GM1945	Berg en Dal	BG_0405	b1%	1,3	1,9	1,9	1,9	1,9	1,9	1,9	1,9	1,9	1,9	1,9	1,9	1,9	1,9	1,9	0,0
			#bg	590	578	565	577	583	574	582	592	600	606	612	617	619	619	617	0
			#11	8,0	11,1	10,8	11,1	11,2	11,0	11,2	11,4	11,5	11,6	11,8	11,8	11,9	11,9	11,8	0,0
		BG_0412	b1%	2,2	2,2	2,2	2,2	2,2	2,2	2,2	2,2	2,2	2,2	2,2	2,2	2,2	2,2	2,2	0,0
			#bg	2575	2569	2527	2527	2518	2515	2506	2508	2511	2520	2539	2558	2580	2599	2617	0
			#11	57,8	58,1	57,1	57,1	56,9	56,9	56,7	56,7	56,8	57,0	57,4	57,8	58,3	58,8	59,2	0,0

Prognose - Lange Termijn - B0

Aannamencode: LP2022Laatst waargenomen cijfer

09NZ00		Vrije School Meander Celebesstraat, 12 6524 KE Nijmegen																		
Buurt		Generatiecode		2021	2022	2023	2024	2025	2026	2027	2028	2029	2030	2031	2032	2033	2034	2035	0	
ZZ-BRT	Dynamische Buurten	BG_0405	b1%	0,6	0,9	0,9	0,9	0,9	0,9	0,9	0,9	0,9	0,9	0,9	0,9	0,9	0,9	0,9	0,0	
			#bg	2149	1230	1217	1237	1225	1220	1204	1200	1211	1220	1227	1238	1250	1256	1262	0	
			#11	14,0	12,1	12,0	12,2	12,0	12,0	11,8	11,8	11,9	12,0	12,1	12,2	12,3	12,3	12,4	0,0	
		BG_0412	b1%	0,4	0,5	0,5	0,5	0,5	0,5	0,5	0,5	0,5	0,5	0,5	0,5	0,5	0,5	0,5	0,0	
			#bg	10826	10708	10570	10506	10441	10396	10343	10310	10290	10299	10354	10427	10497	10575	10652	0	
			#11	51,9	55,1	54,4	54,1	53,8	53,5	53,3	53,1	53,0	53,0	53,3	53,7	54,1	54,5	54,9	0,0	
Subtotaal		BG_0405		116,0	104,9	105,4	105,2	108,7	112,6	112,6	113,1	115,3	117,0	118,2	118,7	119,1	118,8	118,8	0,0	
		BG_0412		421,3	416,9	413,6	412,6	413,3	415,9	415,8	417,5	418,7	420,0	423,1	426,0	428,7	431,3	433,4	0,0	
Opslag		BG_0405	%	3,00	7,00	7,00	7,00	7,00	7,00	7,00	7,00	7,00	7,00	7,00	7,00	7,00	7,00	7,00	0,00	
			#11	2,9	7,0	7,0	7,0	7,3	7,5	7,5	7,6	7,7	7,8	7,9	7,9	8,0	7,9	7,9	0,0	
		BG_0412	%	7,00	8,00	8,00	8,00	8,00	8,00	8,00	8,00	8,00	8,00	8,00	8,00	8,00	8,00	8,00	8,00	0,00
			#11	28,8	32,0	31,8	31,7	31,7	31,9	31,9	32,1	32,1	32,2	32,5	32,7	32,9	33,1	33,3	0,0	
Totaal		BG_0405		118,9	111,9	112,4	112,2	116,0	120,1	120,1	120,7	123,0	124,8	126,1	126,6	127,1	126,7	126,7	0,0	
		BG_0412		450,1	448,9	445,4	444,3	445,0	447,8	447,7	449,6	450,8	452,2	455,6	458,7	461,6	464,4	466,7	0,0	
		(+opslag 0%)		450,0	448,0	445,0	444,0	445,0	447,0	447,0	449,0	450,0	452,0	455,0	458,0	461,0	464,0	466,0	0,0	

Prognose - Lange Termijn - BO

Aannamecode: LP2022Laatst waargenomen cijfer

09TG00		Basisschool De Luithorst de Gildekamp, 6010 6545 LX NIJMEGEN																			
Buurt		Generatiecode		2021	2022	2023	2024	2025	2026	2027	2028	2029	2030	2031	2032	2033	2034	2035	0		
840	t Acker	BG_0405	b1%	8,4	6,9	6,9	6,9	6,9	6,9	6,9	6,9	6,9	6,9	6,9	6,9	6,9	6,9	6,9	0,0		
			#bg	107	115	102	92	98	96	94	91	92	93	93	93	94	97	97	0		
			#11	9,0	8,0	7,1	6,4	6,8	6,7	6,5	6,3	6,4	6,5	6,5	6,5	6,5	6,7	6,7	0,0		
		BG_0412	b1%	8,1	7,1	7,1	7,1	7,1	7,1	7,1	7,1	7,1	7,1	7,1	7,1	7,1	7,1	7,1	0,0		
			#bg	525	516	491	473	460	449	434	427	422	417	414	416	418	422	426	0		
			#11	43,0	37,0	35,2	33,9	33,0	32,2	31,1	30,6	30,3	29,9	29,7	29,8	30,0	30,3	30,5	0,0		
841	De Kamp	BG_0405	b1%	56,9	55,2	55,2	55,2	55,2	55,2	55,2	55,2	55,2	55,2	55,2	55,2	55,2	55,2	55,2	0,0		
			#bg	86	85	93	98	85	82	80	77	75	74	73	73	73	73	75	0		
			#11	49,0	47,0	51,4	54,2	47,0	45,3	44,2	42,6	41,5	40,9	40,4	40,4	40,4	40,4	41,5	0,0		
		BG_0412	b1%	57,2	56,7	56,7	56,7	56,7	56,7	56,7	56,7	56,7	56,7	56,7	56,7	56,7	56,7	56,7	0,0		
			#bg	414	398	388	379	369	367	360	354	344	340	333	330	328	326	328	0		
			#11	237,0	226,0	220,3	215,2	209,5	208,4	204,4	201,0	195,3	193,1	189,1	187,4	186,3	185,1	186,3	0,0		
ZZ-BRT	Dynamische Buurten	BG_0405	b1%	1,6	2,1	2,1	2,1	2,1	2,1	2,1	2,1	2,1	2,1	2,1	2,1	2,1	2,1	2,1	0,0		
			#bg	471	660	651	647	662	674	651	634	636	641	651	657	664	671	678	0		
			#11	8,0	14,0	13,8	13,7	14,0	14,3	13,8	13,4	13,5	13,6	13,8	13,9	14,1	14,2	14,4	0,0		
		BG_0412	b1%	0,3	0,5	0,5	0,5	0,5	0,5	0,5	0,5	0,5	0,5	0,5	0,5	0,5	0,5	0,5	0,0		
			#bg	11924	7086	7027	6985	6980	6973	6942	6924	6906	6908	6939	6982	7015	7050	7106	0		
			#11	36,0	40,0	39,6	39,4	39,4	39,3	39,2	39,1	38,9	39,0	39,1	39,4	39,6	39,8	40,1	0,0		
Subtotaal			BG_0405		66,0	69,0	72,3	74,3	67,8	66,3	64,5	62,3	61,4	61,0	60,7	60,8	61,0	61,3	62,6	0,0	
			BG_0412		316,0	303,0	295,1	288,5	281,9	279,9	274,7	270,7	264,5	262,0	257,9	256,6	255,9	255,2	256,9	0,0	
Opslag		BG_0405	%	0,00	0,00	0,00	0,00	0,00	0,00	0,00	0,00	0,00	0,00	0,00	0,00	0,00	0,00	0,00	0,00	0,00	
			#11	0,0	0,0	0,0	0,0	0,0	0,0	0,0	0,0	0,0	0,0	0,0	0,0	0,0	0,0	0,0	0,0	0,0	
		BG_0412	%	0,00	0,00	0,00	0,00	0,00	0,00	0,00	0,00	0,00	0,00	0,00	0,00	0,00	0,00	0,00	0,00	0,00	0,00
			#11	0,9	1,0	0,9	0,9	0,9	0,9	0,9	0,9	0,8	0,8	0,8	0,8	0,8	0,8	0,8	0,8	0,0	0,0
Totaal		BG_0405		66,0	69,0	72,3	74,3	67,8	66,3	64,5	62,3	61,4	61,0	60,7	60,8	61,0	61,3	62,6	0,0		
		BG_0412		316,9	304,0	296,0	289,4	282,8	280,8	275,6	271,5	265,3	262,8	258,7	257,4	256,7	256,0	257,7	0,0	0,0	
		(+opslag 0%)		316,0	303,0	296,0	289,0	282,0	280,0	275,0	271,0	265,0	262,0	258,0	257,0	256,0	256,0	257,0	0,0	0,0	

Prognose - Lange Termijn - BO

Aannamecode: LP2022Laatst waargenomen cijfer

09YW00		PC Basissch Pr Maurits Zwanenveld, 2524 6538 NK Nijmegen																
Buurt	Generatiecode		2021	2022	2023	2024	2025	2026	2027	2028	2029	2030	2031	2032	2033	2034	2035	0
732	Zwanenveld	BG_0405	b1%	60,6	54,6	54,6	54,6	54,6	54,6	54,6	54,6	54,6	54,6	54,6	54,6	54,6	54,6	0,0
			#bg	99	86	73	77	85	85	79	76	76	77	77	78	78	79	0
			#11	60,0	47,0	39,9	42,1	46,5	46,5	43,2	41,5	41,5	42,1	42,1	42,6	42,6	43,2	0,0
		BG_0412	b1%	50,6	50,8	50,8	50,8	50,8	50,8	50,8	50,8	50,8	50,8	50,8	50,8	50,8	50,8	0,0
			#bg	359	346	344	339	339	340	333	323	318	314	316	316	313	313	0
			#11	182,0	176,0	175,0	172,4	172,4	172,9	169,4	164,3	161,8	159,7	160,7	160,7	159,2	159,2	0,0
733	Meijhorst	BG_0405	b1%	6,6	4,4	4,4	4,4	4,4	4,4	4,4	4,4	4,4	4,4	4,4	4,4	4,4	4,4	0,0
			#bg	60	67	78	69	71	72	66	64	63	62	62	62	63	64	0
			#11	4,0	3,0	3,5	3,1	3,2	3,2	3,0	2,9	2,8	2,8	2,8	2,8	2,9	2,9	0,0
		BG_0412	b1%	3,8	3,5	3,5	3,5	3,5	3,5	3,5	3,5	3,5	3,5	3,5	3,5	3,5	3,5	0,0
			#bg	310	310	309	305	302	298	289	283	282	278	275	274	273	271	0
			#11	12,0	11,0	11,0	10,8	10,7	10,6	10,3	10,0	10,0	9,9	9,8	9,7	9,7	9,6	0,0
734	Lankforst	BG_0405	b1%	5,5	11,4	11,4	11,4	11,4	11,4	11,4	11,4	11,4	11,4	11,4	11,4	11,4	11,4	0,0
			#bg	36	35	28	34	38	36	35	34	33	34	35	35	37	38	0
			#11	2,0	4,0	3,2	3,9	4,3	4,1	4,0	3,9	3,8	3,9	4,0	4,0	4,2	4,3	0,0
		BG_0412	b1%	7,8	11,2	11,2	11,2	11,2	11,2	11,2	11,2	11,2	11,2	11,2	11,2	11,2	11,2	0,0
			#bg	152	142	135	134	133	131	128	126	122	126	124	126	125	127	0
			#11	12,0	16,0	15,2	15,1	15,0	14,8	14,4	14,2	13,7	14,2	14,0	14,2	14,1	14,3	0,0
ZZ-BRT	Dynamische Buurten	BG_0405	b1%	0,4	1,1	1,1	1,1	1,1	1,1	1,1	1,1	1,1	1,1	1,1	1,1	1,1	1,1	0,0
			#bg	845	527	533	547	539	550	550	540	546	555	565	575	584	593	0
			#11	4,0	6,0	6,1	6,2	6,1	6,3	6,3	6,2	6,2	6,3	6,4	6,5	6,7	6,8	0,0
		BG_0412	b1%	0,2	0,2	0,2	0,2	0,2	0,2	0,2	0,2	0,2	0,2	0,2	0,2	0,2	0,2	0,0
			#bg	8755	8829	8736	8699	8682	8679	8635	8615	8607	8635	8684	8757	8836	8901	0
			#11	24,0	26,0	25,7	25,6	25,5	25,5	25,4	25,3	25,3	25,4	25,5	25,7	26,0	26,2	0,0
Subtotaal		BG_0405		70,0	60,0	52,7	55,3	60,1	60,1	56,5	54,5	54,3	54,5	55,2	55,4	56,1	56,5	0,0
		BG_0412		230,0	229,0	226,9	223,9	223,6	223,8	219,5	213,8	210,8	209,2	210,0	210,3	209,0	209,3	0,0
Opslag	BG_0405	%		0,00	2,00	2,00	2,00	2,00	2,00	2,00	2,00	2,00	2,00	2,00	2,00	2,00	2,00	0,00
		#11		0,0	0,9	0,8	0,9	1,0	1,0	0,9	0,9	0,9	0,9	0,9	0,9	0,9	0,9	0,0
	BG_0412	%		0,00	1,00	1,00	1,00	1,00	1,00	1,00	1,00	1,00	1,00	1,00	1,00	1,00	1,00	0,00
		#11		0,0	2,0	1,9	1,9	1,9	1,9	1,9	1,8	1,8	1,8	1,8	1,8	1,8	1,8	0,0
Totaal		BG_0405		70,0	60,9	53,5	56,2	61,1	61,1	57,4	55,4	55,2	55,4	56,1	56,3	57,0	57,4	0,0
		BG_0412		230,0	231,0	228,8	225,8	225,5	225,7	221,4	215,6	212,6	211,0	211,8	212,1	210,8	211,1	0,0
		(+opslag 0%)		230,0	231,0	228,0	225,0	225,0	225,0	221,0	215,0	212,0	211,0	211,0	212,0	210,0	211,0	0,0

Prognose - Lange Termijn - B0

Aannamecode: LP2022Laatst waargenomen cijfer

10CV00		Michiel de Ruyter Tweede Oude Heselaan, 384 6542 VJ NIJMEGEN																
Buurt	Generatiecode		2021	2022	2023	2024	2025	2026	2027	2028	2029	2030	2031	2032	2033	2034	2035	0
320	Biezen	BG_0405	b1%	11,1	9,4	9,4	9,4	9,4	9,4	9,4	9,4	9,4	9,4	9,4	9,4	9,4	9,4	0,0
			#bg	155	159	185	186	184	194	195	201	209	217	223	228	235	240	0
			#11	17,3	15,0	17,5	17,5	17,4	18,3	18,4	18,4	19,0	19,7	20,5	21,0	21,5	22,2	0,0
		BG_0412	b1%	12,5	11,1	11,1	11,1	11,1	11,1	11,1	11,1	11,1	11,1	11,1	11,1	11,1	11,1	0,0
			#bg	554	563	576	591	616	637	651	661	677	698	713	731	750	767	0
			#11	69,3	63,0	64,5	66,1	68,9	71,3	72,8	74,0	75,8	78,1	79,8	81,8	83,9	85,8	0,0
321	Wolfskuil	BG_0405	b1%	22,8	19,5	19,5	19,5	19,5	19,5	19,5	19,5	19,5	19,5	19,5	19,5	19,5	19,5	0,0
			#bg	125	128	134	124	131	139	135	137	139	140	142	143	142	145	0
			#11	28,5	25,0	26,2	24,2	25,6	27,1	26,4	26,2	26,8	27,1	27,3	27,7	27,9	27,7	0,0
		BG_0412	b1%	18,4	18,6	18,6	18,6	18,6	18,6	18,6	18,6	18,6	18,6	18,6	18,6	18,6	18,6	0,0
			#bg	475	499	506	508	520	533	533	532	537	536	542	549	553	556	0
			#11	87,5	93,0	94,3	94,7	96,9	99,3	99,3	99,1	100,1	99,9	101,0	102,3	103,1	103,6	0,0
422	Hees	BG_0405	b1%	8,7	9,8	9,8	9,8	9,8	9,8	9,8	9,8	9,8	9,8	9,8	9,8	9,8	9,8	0,0
			#bg	59	61	64	65	65	61	62	60	61	61	61	61	61	62	0
			#11	5,1	6,0	6,3	6,4	6,4	6,0	6,1	5,9	6,0	6,0	6,0	6,0	6,0	6,1	0,0
		BG_0412	b1%	8,8	7,9	7,7	7,5	7,3	7,1	7,1	7,1	7,1	7,1	7,1	7,1	7,1	7,1	0,0
			#bg	227	238	234	241	242	239	240	235	238	233	235	234	233	232	0
			#11	20,1	19,0	18,2	18,2	17,9	17,2	17,3	16,9	17,1	16,8	16,9	16,8	16,8	16,7	0,0
ZZ-BRT	Dynamische Buurten	BG_0405	b1%	1,3	0,9	0,9	0,9	0,9	0,9	0,9	0,9	0,9	0,9	0,9	0,9	0,9	0,9	0,0
			#bg	374	104	97	97	101	105	106	104	105	107	109	110	113	112	0
			#11	5,0	1,0	0,9	0,9	1,0	1,0	1,0	1,0	1,0	1,0	1,0	1,1	1,1	1,1	0,0
		BG_0412	b1%	0,7	0,3	0,3	0,3	0,3	0,3	0,3	0,3	0,3	0,3	0,3	0,3	0,3	0,3	0,0
			#bg	2958	6876	6902	6993	7067	7170	7246	7351	7417	7495	7532	7575	7604	7610	0
			#11	23,0	25,0	25,1	25,5	25,7	26,1	26,4	26,8	27,0	27,3	27,4	27,6	27,7	27,7	0,0
Subtotaal		BG_0405		55,9	47,0	50,9	49,0	50,4	52,4	51,9	51,5	52,8	53,8	54,8	55,8	56,5	57,0	0,0
		BG_0412		199,9	200,0	202,1	204,5	209,4	213,9	215,8	216,8	220,0	222,1	225,1	228,5	231,5	233,8	0,0
Opslag		BG_0405	%	0,00	0,00	0,00	0,00	0,00	0,00	0,00	0,00	0,00	0,00	0,00	0,00	0,00	0,00	0,00
			#11	0,0	0,0	0,0	0,0	0,0	0,0	0,0	0,0	0,0	0,0	0,0	0,0	0,0	0,0	0,0
		BG_0412	%	0,00	1,00	1,00	1,00	1,00	1,00	1,00	1,00	1,00	1,00	1,00	1,00	1,00	1,00	0,00
			#11	0,0	1,0	1,0	1,0	1,0	1,0	1,0	1,0	1,1	1,1	1,1	1,1	1,1	1,1	0,0
Totaal		BG_0405		55,9	47,0	50,9	49,0	50,4	52,4	51,9	51,5	52,8	53,8	54,8	55,8	56,5	57,0	0,0
		BG_0412		199,9	201,0	203,1	205,5	210,4	214,9	216,8	217,8	221,1	223,2	226,2	229,6	232,6	234,9	0,0
		(+opslag	0%)	199,0	201,0	203,0	205,0	210,0	214,0	216,0	217,0	221,0	223,0	226,0	229,0	232,0	234,0	0,0

Prognose - Lange Termijn - BO

Aannamecode: LP2022Laatst waargenomen cijfer

10MR00		De Lindenhoeve Zellersacker, 1104 6546 HC NIJMEGEN																		
Buurt		Generatiecode		2021	2022	2023	2024	2025	2026	2027	2028	2029	2030	2031	2032	2033	2034	2035	0	
840	t Acker	BG_0405	b1%	23,3	24,3	24,3	24,3	24,3	24,3	24,3	24,3	24,3	24,3	24,3	24,3	24,3	24,3	24,3	0,0	
			#bg	107	115	102	92	98	96	94	91	92	93	93	93	94	97	97	0	
			#11	25,0	28,0	24,8	22,4	23,9	23,4	22,9	22,2	22,4	22,6	22,6	22,6	22,9	23,6	23,6	0,0	
		BG_0412	b1%	22,0	23,0	23,2	23,3	23,5	23,7	23,7	23,7	23,7	23,7	23,7	23,7	23,7	23,7	23,7	0,0	
			#bg	525	516	491	473	460	449	434	427	422	417	414	416	418	422	426	0	
			#11	116,0	119,0	114,0	110,6	108,3	106,4	102,9	101,2	100,0	98,8	98,1	98,6	99,1	100,0	101,0	0,0	
841	De Kamp	BG_0405	b1%	2,3	7,0	7,0	7,0	7,0	7,0	7,0	7,0	7,0	7,0	7,0	7,0	7,0	7,0	7,0	0,0	
			#bg	86	85	93	98	85	82	80	77	75	74	73	73	73	73	75	0	
			#11	2,0	6,0	6,6	6,9	6,0	5,8	5,6	5,4	5,3	5,2	5,2	5,2	5,2	5,2	5,3	0,0	
		BG_0412	b1%	2,1	3,5	3,9	4,4	4,8	5,2	5,2	5,2	5,2	5,2	5,2	5,2	5,2	5,2	5,2	0,0	
			#bg	414	398	388	379	369	367	360	354	344	340	333	330	328	326	328	0	
			#11	9,0	14,0	15,4	16,7	17,9	19,4	19,0	18,7	18,2	18,0	17,6	17,5	17,3	17,2	17,3	0,0	
842	t Broek	BG_0405	b1%	6,8	5,3	5,3	5,3	5,3	5,3	5,3	5,3	5,3	5,3	5,3	5,3	5,3	5,3	5,3	0,0	
			#bg	73	75	69	75	82	82	77	75	76	77	78	79	80	79	79	0	
			#11	5,0	4,0	3,7	4,0	4,4	4,4	4,1	4,0	4,1	4,1	4,2	4,2	4,3	4,2	4,2	0,0	
		BG_0412	b1%	6,6	7,6	7,6	7,6	7,6	7,6	7,6	7,6	7,6	7,6	7,6	7,6	7,6	7,6	7,6	0,0	
			#bg	346	338	332	334	340	341	341	342	342	342	346	349	349	348	351	0	
			#11	23,0	26,0	25,5	25,7	26,2	26,2	26,2	26,3	26,3	26,3	26,6	26,8	26,8	26,8	27,0	0,0	
ZZ-BRT	Dynamische Buurten	BG_0405	b1%	0,3	0,3	0,3	0,3	0,3	0,3	0,3	0,3	0,3	0,3	0,3	0,3	0,3	0,3	0,3	0,0	
			#bg	609	772	783	792	797	808	810	817	832	849	864	877	888	897	903	0	
			#11	2,0	3,0	3,0	3,1	3,1	3,1	3,2	3,2	3,2	3,3	3,4	3,4	3,5	3,5	3,5	0,0	
		BG_0412	b1%	0,2	0,2	0,2	0,2	0,2	0,2	0,2	0,2	0,2	0,2	0,2	0,2	0,2	0,2	0,2	0,0	
			#bg	3760	3041	3064	3083	3125	3160	3176	3188	3210	3246	3282	3325	3366	3407	3451	0	
			#11	10,0	9,0	9,1	9,1	9,3	9,4	9,4	9,4	9,5	9,6	9,7	9,8	10,0	10,1	10,2	0,0	
Subtotaal			BG_0405		34,0	41,0	38,1	36,4	37,4	36,7	35,8	34,8	35,0	35,2	35,4	35,4	35,9	36,5	36,6	0,0
			BG_0412		158,0	168,0	164,0	162,1	161,7	161,4	157,5	155,6	154,0	152,7	152,0	152,7	153,2	154,1	155,5	0,0
Opslag		BG_0405	%	0,00	0,00	0,00	0,00	0,00	0,00	0,00	0,00	0,00	0,00	0,00	0,00	0,00	0,00	0,00	0,00	
			#11	0,0	0,0	0,0	0,0	0,0	0,0	0,0	0,0	0,0	0,0	0,0	0,0	0,0	0,0	0,0	0,0	
		BG_0412	%	1,00	1,00	1,00	1,00	1,00	1,00	1,00	1,00	1,00	1,00	1,00	1,00	1,00	1,00	1,00	1,00	0,00
			#11	1,0	1,9	1,9	1,9	1,9	1,9	1,9	1,8	1,8	1,8	1,8	1,8	1,8	1,8	1,8	1,8	0,0
Totaal			BG_0405		34,0	41,0	38,1	36,4	37,4	36,7	35,8	34,8	35,0	35,2	35,4	35,4	35,9	36,5	36,6	0,0
			BG_0412		159,0	169,9	165,9	164,0	163,6	163,3	159,3	157,4	155,8	154,5	153,8	154,5	155,0	155,9	157,3	0,0
			(+opslag 0%)		159,0	169,0	165,0	164,0	163,0	163,0	159,0	157,0	155,0	154,0	153,0	154,0	155,0	155,0	157,0	0,0

Prognose - Lange Termijn - BO

Aannamecode: LP2022Laatst waargenomen cijfer

11CC00		Basissch de Zonnewende Berberisstraat, 4 6543 RN NIJMEGEN																			
Buurt		Generatiecode		2021	2022	2023	2024	2025	2026	2027	2028	2029	2030	2031	2032	2033	2034	2035	0		
321	Wolfskuil	BG_0405	b1%	4,0	3,1	3,1	3,1	3,1	3,1	3,1	3,1	3,1	3,1	3,1	3,1	3,1	3,1	3,1	0,0		
			#bg	125	128	134	124	131	139	135	134	137	139	140	142	143	142	145	0		
			#11	5,0	4,0	4,2	3,9	4,1	4,3	4,2	4,2	4,3	4,3	4,4	4,4	4,5	4,4	4,5	0,0		
		BG_0412	b1%	4,2	3,8	3,8	3,8	3,8	3,8	3,8	3,8	3,8	3,8	3,8	3,8	3,8	3,8	3,8	0,0		
			#bg	475	499	506	508	520	533	533	532	537	536	542	549	553	556	562	0		
			#11	20,0	19,0	19,3	19,3	19,8	20,3	20,3	20,3	20,4	20,4	20,6	20,9	21,1	21,2	21,4	0,0		
		423	Heseveld	BG_0405	b1%	13,2	13,4	13,4	13,4	13,4	13,4	13,4	13,4	13,4	13,4	13,4	13,4	13,4	13,4	13,4	0,0
					#bg	98	104	97	97	101	105	106	104	105	107	109	110	113	112	114	0
					#11	13,0	14,0	13,1	13,1	13,6	14,1	14,3	14,0	14,1	14,4	14,7	14,8	15,2	15,1	15,3	0,0
BG_0412	b1%			16,0	15,2	15,1	15,0	14,8	14,7	14,7	14,7	14,7	14,7	14,7	14,7	14,7	14,7	14,7	0,0		
	#bg			387	374	369	367	368	366	368	372	373	373	380	385	392	394	399	0		
	#11			62,0	57,0	55,8	55,1	54,8	54,1	54,4	55,0	55,1	55,1	56,1	56,9	57,9	58,2	59,0	0,0		
424	Neerbosch-Oost			BG_0405	b1%	3,5	3,3	3,3	3,3	3,3	3,3	3,3	3,3	3,3	3,3	3,3	3,3	3,3	3,3	3,3	0,0
					#bg	140	120	115	120	109	108	110	106	108	110	110	114	115	118	121	0
					#11	5,0	4,0	3,8	4,0	3,6	3,6	3,7	3,5	3,6	3,7	3,7	3,8	3,8	3,9	4,0	0,0
		BG_0412	b1%	3,1	2,7	2,7	2,7	2,7	2,7	2,7	2,7	2,7	2,7	2,7	2,7	2,7	2,7	2,7	0,0		
			#bg	594	573	549	531	505	483	469	454	444	445	441	446	450	456	464	0		
			#11	19,0	16,0	15,3	14,8	14,1	13,5	13,1	12,7	12,4	12,4	12,3	12,5	12,6	12,7	13,0	0,0		
		ZZ-BRT	Dynamische Buurten	BG_0405	b1%	4,7	0,7	0,7	0,7	0,7	0,7	0,7	0,7	0,7	0,7	0,7	0,7	0,7	0,7	0,7	0,0
					#bg	169	965	994	1014	1070	1087	1095	1111	1132	1145	1157	1160	1163	1162	1148	0
					#11	8,0	7,0	7,2	7,4	7,8	7,9	7,9	8,1	8,2	8,3	8,4	8,4	8,4	8,4	8,3	0,0
BG_0412	b1%			0,8	0,5	0,5	0,5	0,5	0,5	0,5	0,5	0,5	0,5	0,5	0,5	0,5	0,5	0,5	0,0		
	#bg			3642	6549	6562	6601	6712	6790	6823	6867	6901	6927	6970	7012	7050	7066	7098	0		
	#11			30,0	33,0	33,1	33,3	33,8	34,2	34,4	34,6	34,8	34,9	35,1	35,3	35,5	35,6	35,8	0,0		
Subtotaal	BG_0405				31,0	29,0	28,3	28,4	29,1	29,9	30,1	29,8	30,2	30,7	31,2	31,4	31,9	31,8	32,1	0,0	
	BG_0412				131,0	125,0	123,5	122,5	122,5	122,1	122,2	122,6	122,7	122,8	124,1	125,6	127,1	127,7	129,2	0,0	
Opslag	BG_0405			%	0,00	0,00	0,00	0,00	0,00	0,00	0,00	0,00	0,00	0,00	0,00	0,00	0,00	0,00	0,00	0,00	
		#11	0,0	0,0	0,0	0,0	0,0	0,0	0,0	0,0	0,0	0,0	0,0	0,0	0,0	0,0	0,0	0,0			
	BG_0412	%	0,00	0,00	0,00	0,00	0,00	0,00	0,00	0,00	0,00	0,00	0,00	0,00	0,00	0,00	0,00	0,00			
		#11	0,0	0,0	0,0	0,0	0,0	0,0	0,0	0,0	0,0	0,0	0,0	0,0	0,0	0,0	0,0	0,0			
Totaal	BG_0405		31,0	29,0	28,3	28,4	29,1	29,9	30,1	29,8	30,2	30,7	31,2	31,4	31,9	31,8	32,1	0,0			
	BG_0412		131,0	125,0	123,5	122,5	122,5	122,1	122,2	122,6	122,7	122,8	124,1	125,6	127,1	127,7	129,2	0,0			
	(+opslag 0%)		131,0	125,0	123,0	122,0	122,0	122,0	122,0	122,0	122,0	122,0	124,0	125,0	127,0	127,0	129,0	0,0			

Prognose - Lange Termijn - BO

Aannamecode: LP2022Laatst waargenomen cijfer

11IP00De Dukendonck Tolhuis, 4355 6537 PR NIJMEGEN																		
Buurt	Generatiecode		2021	2022	2023	2024	2025	2026	2027	2028	2029	2030	2031	2032	2033	2034	2035	0
731	Tolhuis	BG_0405	b1%	72,4	72,7	72,7	72,7	72,7	72,7	72,7	72,7	72,7	72,7	72,7	72,7	72,7	72,7	0,0
			#bg	58	55	54	55	49	49	53	54	55	54	56	56	59	58	0
			#11	42,0	40,0	39,3	40,0	35,6	35,6	38,5	39,3	40,0	39,3	40,7	40,7	42,9	42,2	0,0
		BG_0412	b1%	63,7	60,7	60,9	61,2	61,4	61,6	61,6	61,6	61,6	61,6	61,6	61,6	61,6	61,6	0,0
			#bg	270	270	263	265	254	255	252	248	246	244	248	250	257	258	0
			#11	172,0	164,0	160,4	162,3	156,1	157,3	155,5	153,0	151,8	150,5	153,0	154,2	158,5	159,2	0,0
732	Zwanenveld	BG_0405	b1%	3,0	4,6	4,6	4,6	4,6	4,6	4,6	4,6	4,6	4,6	4,6	4,6	4,6	4,6	0,0
			#bg	99	86	73	77	85	85	79	76	76	76	77	77	78	78	0
			#11	3,0	4,0	3,4	3,6	4,0	4,0	3,7	3,5	3,5	3,6	3,6	3,6	3,6	3,7	0,0
		BG_0412	b1%	3,9	3,7	3,7	3,7	3,7	3,7	3,7	3,7	3,7	3,7	3,7	3,7	3,7	3,7	0,0
			#bg	359	346	344	339	339	340	333	323	318	314	316	316	313	313	0
			#11	14,0	13,0	12,9	12,7	12,7	12,8	12,5	12,1	11,9	11,8	11,9	11,9	11,8	11,8	0,0
733	Meijhorst	BG_0405	b1%	18,3	14,9	14,9	14,9	14,9	14,9	14,9	14,9	14,9	14,9	14,9	14,9	14,9	14,9	0,0
			#bg	60	67	78	69	71	72	66	64	63	62	62	63	64	64	0
			#11	11,0	10,0	11,6	10,3	10,6	10,7	9,9	9,6	9,4	9,3	9,3	9,4	9,6	9,6	0,0
		BG_0412	b1%	18,0	17,0	17,0	17,0	17,0	17,0	17,0	17,0	17,0	17,0	17,0	17,0	17,0	17,0	0,0
			#bg	310	310	309	305	302	298	289	283	282	278	275	274	273	271	0
			#11	56,0	53,0	52,8	52,1	51,6	50,9	49,4	48,4	48,2	47,5	47,0	46,8	46,7	46,3	0,0
ZZ-BRT	Dynamische Buurten	BG_0405	b1%	0,1	1,1	1,1	1,1	1,1	1,1	1,1	1,1	1,1	1,1	1,1	1,1	1,1	1,1	0,0
			#bg	590	178	158	170	166	161	166	160	162	164	164	168	169	172	0
			#11	1,0	2,0	1,8	1,9	1,9	1,8	1,9	1,8	1,8	1,8	1,8	1,9	1,9	2,0	0,0
		BG_0412	b1%	0,2	0,4	0,4	0,4	0,4	0,4	0,4	0,4	0,4	0,4	0,4	0,4	0,4	0,4	0,0
			#bg	5994	2533	2479	2431	2394	2363	2316	2283	2258	2245	2238	2252	2257	2259	0
			#11	17,0	11,0	10,8	10,6	10,4	10,3	10,1	9,9	9,8	9,7	9,7	9,8	9,8	9,8	0,0
Subtotaal	BG_0405			57,0	56,0	56,1	55,8	52,1	52,1	54,0	54,2	54,7	53,9	55,4	55,5	57,8	57,3	0,0
	BG_0412			259,0	241,0	236,9	237,7	230,8	231,3	227,5	223,4	221,7	219,5	221,6	222,7	226,8	227,1	0,0
Opslag	BG_0405	%		0,00	0,00	0,00	0,00	0,00	0,00	0,00	0,00	0,00	0,00	0,00	0,00	0,00	0,00	0,00
		#11		0,0	0,0	0,0	0,0	0,0	0,0	0,0	0,0	0,0	0,0	0,0	0,0	0,0	0,0	0,0
	BG_0412	%		0,00	1,00	1,00	1,00	1,00	1,00	1,00	1,00	1,00	1,00	1,00	1,00	1,00	1,00	0,00
		#11		0,9	2,0	1,9	1,9	1,9	1,9	1,8	1,8	1,8	1,8	1,8	1,8	1,8	1,8	0,0
Totaal	BG_0405			57,0	56,0	56,1	55,8	52,1	52,1	54,0	54,2	54,7	53,9	55,4	55,5	57,8	57,3	0,0
	BG_0412			259,9	243,0	238,8	239,6	232,7	233,2	229,3	225,2	223,5	221,3	223,4	224,5	228,6	228,9	0,0
	(+opslag	0%)		259,0	243,0	238,0	239,0	232,0	233,0	229,0	225,0	223,0	221,0	223,0	224,0	228,0	230,0	0,0

Prognose - Lange Termijn - BO

Aannamecode: LP2022Laatst waargenomen cijfer

11IP01		Obs de Bloemberg Zellersacker, 1103 6546 HB NIJMEGEN																	
Buurt		Generatiecode		2021	2022	2023	2024	2025	2026	2027	2028	2029	2030	2031	2032	2033	2034	2035	0
101	Centrum	BG_0405	b1%	0,0	5,5	5,5	5,5	5,5	5,5	5,5	5,5	5,5	5,5	5,5	5,5	5,5	5,5	5,5	0,0
			#bg	0	18	14	18	21	24	26	27	28	28	29	30	30	31	30	0
			#11	0,0	1,0	0,8	1,0	1,2	1,3	1,4	1,5	1,6	1,6	1,6	1,7	1,7	1,7	1,7	0,0
		BG_0412	b1%	1,3	7,0	6,9	6,8	6,7	6,6	6,6	6,6	6,6	6,6	6,6	6,6	6,6	6,6	6,6	0,0
			#bg	74	70	58	61	64	64	64	68	71	71	73	78	79	83	83	0
			#11	1,0	4,9	4,0	4,2	4,3	4,3	4,3	4,5	4,7	4,7	4,9	5,2	5,3	5,5	5,5	0,0
202	Bottendaal	BG_0405	b1%	2,0	0,0	0,0	0,0	0,0	0,0	0,0	0,0	0,0	0,0	0,0	0,0	0,0	0,0	0,0	0,0
			#bg	49	0	0	0	0	0	0	0	0	0	0	0	0	0	0	0
			#11	1,0	0,0	0,0	0,0	0,0	0,0	0,0	0,0	0,0	0,0	0,0	0,0	0,0	0,0	0,0	0,0
		BG_0412	b1%	1,8	1,9	1,9	1,9	1,9	1,8	1,8	1,8	1,8	1,8	1,8	1,8	1,8	1,8	1,8	0,0
			#bg	167	154	147	138	132	133	127	127	124	126	125	126	123	128	129	0
			#11	3,1	3,0	2,9	2,7	2,5	2,5	2,4	2,4	2,3	2,4	2,4	2,4	2,3	2,4	2,4	0,0
206	Hengstdal	BG_0405	b1%	9,4	7,0	7,0	7,0	7,0	7,0	7,0	7,0	7,0	7,0	7,0	7,0	7,0	7,0	0,0	
			#bg	95	100	104	98	90	98	100	99	103	106	108	110	113	114	116	0
			#11	9,0	7,0	7,3	6,9	6,3	6,9	7,0	6,9	7,2	7,4	7,6	7,7	7,9	8,0	8,1	0,0
		BG_0412	b1%	6,9	9,9	9,9	9,9	9,9	9,9	9,9	9,9	9,9	9,9	9,9	9,9	9,9	9,9	9,9	0,0
			#bg	432	412	409	399	394	397	392	396	394	398	401	410	418	424	431	0
			#11	30,2	41,0	40,7	39,7	39,2	39,5	39,0	39,4	39,2	39,6	39,9	40,8	41,6	42,2	42,9	0,0
321	Wolfskuil	BG_0405	b1%	0,8	0,0	0,0	0,0	0,0	0,0	0,0	0,0	0,0	0,0	0,0	0,0	0,0	0,0	0,0	0,0
			#bg	125	0	0	0	0	0	0	0	0	0	0	0	0	0	0	0
			#11	1,0	0,0	0,0	0,0	0,0	0,0	0,0	0,0	0,0	0,0	0,0	0,0	0,0	0,0	0,0	0,0
		BG_0412	b1%	1,2	0,7	0,7	0,7	0,7	0,7	0,7	0,7	0,7	0,7	0,7	0,7	0,7	0,7	0,7	0,0
			#bg	475	499	506	508	520	533	533	532	537	536	542	549	553	556	562	0
			#11	6,1	3,9	4,0	4,0	4,1	4,2	4,2	4,2	4,2	4,2	4,3	4,3	4,4	4,4	4,4	0,0
424	Neerbosch-Oost	BG_0405	b1%	2,8	0,0	0,0	0,0	0,0	0,0	0,0	0,0	0,0	0,0	0,0	0,0	0,0	0,0	0,0	0,0
			#bg	140	0	0	0	0	0	0	0	0	0	0	0	0	0	0	0
			#11	4,0	0,0	0,0	0,0	0,0	0,0	0,0	0,0	0,0	0,0	0,0	0,0	0,0	0,0	0,0	0,0
		BG_0412	b1%	1,3	0,6	0,6	0,6	0,6	0,6	0,6	0,6	0,6	0,6	0,6	0,6	0,6	0,6	0,6	0,0
			#bg	594	573	549	531	505	483	469	454	444	445	441	446	450	456	464	0
			#11	8,0	3,9	3,8	3,7	3,5	3,3	3,2	3,1	3,1	3,1	3,0	3,1	3,1	3,1	3,2	0,0
511	Hazenkamp	BG_0405	b1%	0,8	0,7	0,7	0,7	0,7	0,7	0,7	0,7	0,7	0,7	0,7	0,7	0,7	0,7	0,7	0,0
			#bg	119	127	122	114	128	129	119	116	116	118	120	120	121	124	124	0
			#11	1,0	1,0	1,0	0,9	1,0	1,0	0,9	0,9	0,9	0,9	0,9	0,9	1,0	1,0	1,0	0,0
		BG_0412	b1%	0,2	0,2	0,2	0,2	0,1	0,1	0,1	0,1	0,1	0,1	0,1	0,1	0,1	0,1	0,1	0,0
			#bg	485	491	486	485	494	492	486	479	477	471	474	477	476	480	483	0
			#11	1,0	1,0	1,0	1,0	1,0	1,0	1,0	0,9	0,9	0,9	0,9	0,9	0,9	1,0	1,0	0,0
512	Goffert	BG_0405	b1%	0,0	2,8	2,8	2,8	2,8	2,8	2,8	2,8	2,8	2,8	2,8	2,8	2,8	2,8	2,8	0,0
			#bg	0	35	37	32	35	37	37	39	43	45	46	47	49	49	49	0
			#11	0,0	1,0	1,1	0,9	1,0	1,1	1,1	1,1	1,2	1,3	1,3	1,3	1,4	1,4	1,4	0,0
		BG_0412	b1%	0,0	0,7	0,7	0,7	0,7	0,7	0,7	0,7	0,7	0,7	0,7	0,7	0,7	0,7	0,7	0,0
			#bg	0	126	129	127	131	133	132	133	140	144	150	154	160	164	165	0
			#11	0,0	1,0	1,0	1,0	1,0	1,0	1,0	1,0	1,1	1,1	1,1	1,2	1,2	1,2	1,2	0,0

Prognose - Lange Termijn - BO

Aannamecode: LP2022Laatst waargenomen cijfer

11IP01		Obs de Bloemberg Zellersacker, 1103 6546 HB NIJMEGEN																		
Buurt		Generatiecode		2021	2022	2023	2024	2025	2026	2027	2028	2029	2030	2031	2032	2033	2034	2035	0	
616	Hatert	BG_0405	b1%	0,0	0,7	0,7	0,7	0,7	0,7	0,7	0,7	0,7	0,7	0,7	0,7	0,7	0,7	0,7	0,0	
			#bg	0	135	136	136	140	146	136	131	128	128	128	128	128	128	131	0	
			#11	0,0	1,0	1,0	1,0	1,0	1,1	1,0	1,0	0,9	0,9	0,9	0,9	0,9	0,9	1,0	0,0	
		BG_0412	b1%	0,1	0,8	0,8	0,8	0,8	0,8	0,8	0,8	0,8	0,8	0,8	0,8	0,8	0,8	0,8	0,0	
			#bg	673	661	651	629	626	618	601	589	580	575	572	573	570	566	571	0	
			#11	1,0	5,9	5,8	5,6	5,6	5,5	5,4	5,2	5,2	5,1	5,1	5,1	5,1	5,0	5,1	0,0	
732	Zwanenveld	BG_0405	b1%	2,0	3,4	3,4	3,4	3,4	3,4	3,4	3,4	3,4	3,4	3,4	3,4	3,4	3,4	3,4	0,0	
			#bg	99	86	73	77	85	85	79	76	76	76	77	77	78	78	79	0	
			#11	2,0	3,0	2,5	2,7	3,0	3,0	2,8	2,7	2,7	2,7	2,7	2,7	2,7	2,7	2,8	0,0	
		BG_0412	b1%	2,2	2,0	2,0	2,0	2,0	2,0	2,0	2,0	2,0	2,0	2,0	2,0	2,0	2,0	2,0	0,0	
			#bg	359	346	344	339	339	340	333	323	318	314	316	316	313	313	314	0	
			#11	8,0	7,0	7,0	6,9	6,9	6,9	6,7	6,5	6,4	6,4	6,4	6,4	6,3	6,3	6,3	6,4	0,0
735	Aldenhof	BG_0405	b1%	0,0	1,7	1,7	1,7	1,7	1,7	1,7	1,7	1,7	1,7	1,7	1,7	1,7	1,7	1,7	0,0	
			#bg	0	57	62	62	57	60	59	57	57	57	57	57	57	57	57	0	
			#11	0,0	1,0	1,1	1,1	1,0	1,1	1,0	1,0	1,0	1,0	1,0	1,0	1,0	1,0	1,0	0,0	
		BG_0412	b1%	0,4	2,0	2,0	2,0	2,0	1,9	1,9	1,9	1,9	1,9	1,9	1,9	1,9	1,9	1,9	0,0	
			#bg	244	244	253	250	247	252	251	250	249	247	245	248	247	243	246	0	
			#11	1,0	5,1	5,2	5,1	5,0	5,0	5,0	5,0	4,9	4,9	4,9	4,9	4,9	4,9	4,8	4,9	0,0
842	t Broek	BG_0405	b1%	1,3	2,6	2,6	2,6	2,6	2,6	2,6	2,6	2,6	2,6	2,6	2,6	2,6	2,6	2,6	0,0	
			#bg	73	75	69	75	82	82	77	75	76	77	78	79	80	79	79	0	
			#11	1,0	2,0	1,8	2,0	2,2	2,2	2,1	2,0	2,0	2,1	2,1	2,1	2,1	2,1	2,1	0,0	
		BG_0412	b1%	0,2	0,8	0,8	0,8	0,8	0,8	0,8	0,8	0,8	0,8	0,8	0,8	0,8	0,8	0,8	0,0	
			#bg	346	338	332	334	340	341	341	342	342	342	346	349	349	348	351	0	
			#11	1,0	2,9	2,9	2,9	3,0	3,0	3,0	3,0	3,0	3,0	3,0	3,0	3,0	3,0	3,0	3,1	0,0
950	Oosterhout	BG_0405	b1%	0,4	0,4	0,4	0,4	0,4	0,4	0,4	0,4	0,4	0,4	0,4	0,4	0,4	0,4	0,4	0,0	
			#bg	243	249	257	254	255	247	228	222	220	218	215	213	212	211	208	0	
			#11	1,0	1,0	1,0	1,0	1,0	1,0	0,9	0,9	0,9	0,9	0,9	0,9	0,9	0,8	0,8	0,0	
		BG_0412	b1%	0,1	0,5	0,5	0,5	0,5	0,5	0,5	0,5	0,5	0,5	0,5	0,5	0,5	0,5	0,5	0,0	
			#bg	973	943	916	884	870	861	855	855	844	833	822	811	801	793	784	0	
			#11	1,0	4,9	4,8	4,7	4,7	4,7	4,7	4,7	4,6	4,5	4,5	4,4	4,4	4,3	4,3	4,3	0,0
GM0252	Heumen	BG_0405	b1%	0,3	0,0	0,0	0,0	0,0	0,0	0,0	0,0	0,0	0,0	0,0	0,0	0,0	0,0	0,0	0,0	
			#bg	289	0	0	0	0	0	0	0	0	0	0	0	0	0	0	0	0
			#11	1,0	0,0	0,0	0,0	0,0	0,0	0,0	0,0	0,0	0,0	0,0	0,0	0,0	0,0	0,0	0,0	
		BG_0412	b1%	0,0	0,2	0,2	0,2	0,2	0,2	0,2	0,2	0,2	0,2	0,2	0,2	0,2	0,2	0,2	0,0	
			#bg	1335	1334	1338	1322	1312	1311	1311	1317	1327	1334	1346	1362	1382	1398	1412	0	
			#11	1,0	3,1	3,2	3,1	3,1	3,1	3,1	3,1	3,1	3,1	3,1	3,2	3,2	3,3	3,3	3,3	0,0
GM1945	Berg en Dal	BG_0412	b1%	0,1	0,1	0,1	0,1	0,1	0,1	0,1	0,1	0,1	0,1	0,1	0,1	0,1	0,1	0,1	0,0	
			#bg	2575	2569	2527	2527	2518	2515	2506	2508	2511	2520	2539	2558	2580	2599	2617	0	
			#11	4,1	3,1	3,0	3,0	3,0	3,0	3,0	3,0	3,0	3,0	3,0	3,1	3,1	3,1	3,1	0,0	
ZZ-BRT	Dynamische Buurten	BG_0405	b1%	1,0	1,0	1,0	1,0	1,0	1,0	1,0	1,0	1,0	1,0	1,0	1,0	1,0	1,0	1,0	0,0	
			#bg	831	200	243	278	306	323	324	331	336	339	338	335	332	325	316	0	
			#11	9,0	2,0	2,4	2,8	3,1	3,2	3,2	3,3	3,4	3,4	3,4	3,4	3,3	3,3	3,3	3,2	0,0

Prognose - Lange Termijn - B0

Aannamecode: LP2022Laatst waargenomen cijfer

11IP01		Obs de Bloemberg Zellersacker, 1103 6546 HB NIJMEGEN																	
Buurt		Generatiecode		2021	2022	2023	2024	2025	2026	2027	2028	2029	2030	2031	2032	2033	2034	2035	0
ZZ-BRT	Dynamische Buurten	BG_0412	bl%	0,6	0,3	0,3	0,3	0,3	0,3	0,3	0,3	0,3	0,3	0,3	0,3	0,3	0,3	0,3	0,0
			#bg	5524	6334	6507	6751	6998	7222	7403	7569	7677	7752	7804	7811	7827	7787	7740	0
			#11	33,5	25,0	25,7	26,7	27,6	28,5	29,2	29,9	30,3	30,6	30,8	30,9	30,9	30,8	30,6	0,0
Subtotaal		BG_0405		30,0	20,0	20,0	20,3	20,8	21,9	21,4	21,3	21,8	22,2	22,4	22,6	22,9	22,9	23,1	0,0
		BG_0412		100,0	115,7	115,0	114,3	114,5	115,5	115,2	115,9	116,0	116,6	117,4	118,9	119,8	120,4	121,4	0,0
Opslag		BG_0405	%	0,00	15,00	15,00	15,00	15,00	15,00	15,00	15,00	15,00	15,00	15,00	15,00	15,00	15,00	15,00	0,00
			#11	0,0	2,9	2,9	3,0	3,1	3,2	3,2	3,1	3,2	3,3	3,3	3,3	3,4	3,4	3,4	0,0
		BG_0412	%	2,00	4,00	4,00	4,00	4,00	4,00	4,00	4,00	4,00	4,00	4,00	4,00	4,00	4,00	4,00	4,00
#11	2,0		4,9	4,9	4,9	4,9	4,9	4,9	4,9	4,9	4,9	5,0	5,0	5,1	5,1	5,1	5,2	0,0	
Totaal		BG_0405		30,0	22,9	22,9	23,3	23,9	25,1	24,6	24,4	25,0	25,5	25,7	25,9	26,3	26,3	26,5	0,0
		BG_0412		102,0	120,6	119,9	119,2	119,4	120,4	120,1	120,8	120,9	121,6	122,4	124,0	124,9	125,5	126,6	0,0
		(+opslag 0%)		102,0	120,0	119,0	119,0	119,0	120,0	120,0	120,0	120,0	121,0	122,0	124,0	124,0	125,0	126,0	0,0

Prognose - Lange Termijn - BO

Aannamecode: LP2022Laatst waargenomen cijfer

11LH00		Bs Montessori Lindenholt Leuvenbroek, 2004 6546 XN NIJMEGEN																
Buurt		Generatiecode	2021	2022	2023	2024	2025	2026	2027	2028	2029	2030	2031	2032	2033	2034	2035	0
840	t Acker	BG_0405	b1%	28,0	25,2	25,2	25,2	25,2	25,2	25,2	25,2	25,2	25,2	25,2	25,2	25,2	25,2	0,0
			#bg	107	115	102	92	98	96	94	91	92	93	93	93	94	97	0
			#11	30,0	29,0	25,7	23,2	24,7	24,2	23,7	22,9	23,2	23,5	23,5	23,7	24,5	24,5	0,0
		BG_0412	b1%	17,3	19,9	20,9	21,9	22,9	24,0	24,0	24,0	24,0	24,0	24,0	24,0	24,0	24,0	0,0
			#bg	525	516	491	473	460	449	434	427	422	417	414	416	418	422	0
			#11	91,0	103,0	103,0	104,0	105,8	107,8	104,2	102,5	101,3	100,1	99,4	99,8	100,3	101,3	0,0
841	De Kamp	BG_0405	b1%	3,4	5,8	5,8	5,8	5,8	5,8	5,8	5,8	5,8	5,8	5,8	5,8	5,8	5,8	0,0
			#bg	86	85	93	98	85	82	80	77	75	74	73	73	73	75	0
			#11	3,0	5,0	5,5	5,8	5,0	4,8	4,7	4,5	4,4	4,4	4,3	4,3	4,3	4,4	0,0
		BG_0412	b1%	2,6	2,7	2,7	2,7	2,7	2,7	2,7	2,7	2,7	2,7	2,7	2,7	2,7	2,7	0,0
			#bg	414	398	388	379	369	367	360	354	344	340	333	330	328	326	0
			#11	11,0	11,0	10,7	10,5	10,2	10,1	10,0	9,8	9,5	9,4	9,2	9,1	9,1	9,0	0,0
842	t Broek	BG_0405	b1%	26,0	32,0	32,0	32,0	32,0	32,0	32,0	32,0	32,0	32,0	32,0	32,0	32,0	32,0	0,0
			#bg	73	75	69	75	82	82	77	75	76	77	78	79	80	79	0
			#11	19,0	24,0	22,1	24,0	26,2	26,2	24,6	24,0	24,3	24,6	25,0	25,3	25,6	25,3	0,0
		BG_0412	b1%	23,9	24,8	25,7	26,6	27,5	28,4	28,4	28,4	28,4	28,4	28,4	28,4	28,4	28,4	0,0
			#bg	346	338	332	334	340	341	341	342	342	342	346	349	349	348	0
			#11	83,0	84,0	85,5	89,0	93,6	96,9	96,9	97,2	97,2	97,2	98,4	99,2	99,2	98,9	0,0
ZZ-BRT	Dynamische Buurten	BG_0405	b1%	1,4	1,0	1,0	1,0	1,0	1,0	1,0	1,0	1,0	1,0	1,0	1,0	1,0	1,0	0,0
			#bg	426	289	309	314	312	323	324	325	334	343	354	361	370	378	0
			#11	6,0	3,0	3,2	3,3	3,2	3,4	3,4	3,4	3,5	3,6	3,7	3,7	3,8	3,9	0,0
		BG_0412	b1%	0,4	0,3	0,3	0,3	0,3	0,3	0,3	0,3	0,3	0,3	0,3	0,3	0,3	0,3	0,0
			#bg	3802	4668	4656	4665	4688	4701	4698	4684	4693	4724	4771	4828	4882	4940	0
			#11	17,0	16,0	16,0	16,0	16,1	16,1	16,1	16,1	16,1	16,2	16,4	16,6	16,7	16,9	0,0
Subtotaal		BG_0405		58,0	61,0	56,5	56,3	59,1	58,6	56,4	54,8	55,4	56,1	56,5	56,8	57,4	58,0	0,0
		BG_0412		202,0	214,0	215,2	219,5	225,7	230,9	227,2	225,6	224,1	222,9	223,4	224,7	225,3	226,1	0,0
Opslag		BG_0405	%	0,00	0,00	0,00	0,00	0,00	0,00	0,00	0,00	0,00	0,00	0,00	0,00	0,00	0,00	0,00
			#11	0,0	0,0	0,0	0,0	0,0	0,0	0,0	0,0	0,0	0,0	0,0	0,0	0,0	0,0	0,0
		BG_0412	%	1,00	0,00	0,00	0,00	0,00	0,00	0,00	0,00	0,00	0,00	0,00	0,00	0,00	0,00	0,00
			#11	1,9	0,9	1,0	1,0	1,0	1,0	1,0	1,0	1,0	1,0	1,0	1,0	1,0	1,0	0,0
Totaal		BG_0405		58,0	61,0	56,5	56,3	59,1	58,6	56,4	54,8	55,4	56,1	56,5	56,8	57,4	58,0	0,0
		BG_0412		203,9	214,9	216,2	220,5	226,7	231,9	228,2	226,6	225,1	223,9	224,4	225,7	226,3	227,1	0,0
		(+opslag 0%)		203,0	214,0	216,0	220,0	226,0	231,0	228,0	226,0	225,0	223,0	224,0	225,0	226,0	227,0	0,0

Prognose - Lange Termijn - BO

Aannamecode: LP2022 Laatste waargenomen cijfer

12AR00		Basissch de Hazesprong Bisonstraat, 3 6531 PT NIJMEGEN																	
Buurt		Generatiecode		2021	2022	2023	2024	2025	2026	2027	2028	2029	2030	2031	2032	2033	2034	2035	0
423	Heseveld	BG_0405	b1%	4,1	7,6	7,6	7,6	7,6	7,6	7,6	7,6	7,6	7,6	7,6	7,6	7,6	7,6	7,6	0,0
			#bg	98	104	97	97	101	105	106	104	105	107	109	110	113	112	114	0
			#11	4,1	8,0	7,5	7,5	7,8	8,1	8,2	8,0	8,1	8,2	8,4	8,5	8,7	8,6	8,8	0,0
		BG_0412	b1%	6,9	6,6	6,6	6,5	6,5	6,4	6,4	6,4	6,4	6,4	6,4	6,4	6,4	6,4	6,4	0,0
			#bg	387	374	369	367	368	366	368	372	373	373	380	385	392	394	399	0
			#11	27,1	25,0	24,5	24,1	24,0	23,7	23,8	24,1	24,2	24,2	24,6	24,9	25,4	25,5	25,9	0,0
510	Nijeveld	BG_0405	b1%	19,6	17,2	17,2	17,2	17,2	17,2	17,2	17,2	17,2	17,2	17,2	17,2	17,2	17,2	17,2	0,0
			#bg	87	93	90	81	80	82	84	81	83	84	85	85	87	88	88	0
			#11	17,1	16,0	15,5	13,9	13,8	14,1	14,5	13,9	14,3	14,5	14,6	14,6	15,0	15,1	15,1	0,0
		BG_0412	b1%	16,2	17,2	17,2	17,2	17,2	17,2	17,2	17,2	17,2	17,2	17,2	17,2	17,2	17,2	17,2	0,0
			#bg	426	423	401	384	363	352	342	335	330	328	328	331	336	337	342	0
			#11	69,1	73,0	69,2	66,3	62,6	60,7	59,0	57,8	57,0	56,6	56,6	57,1	58,0	58,2	59,0	0,0
511	Hazenkamp	BG_0405	b1%	38,9	44,0	44,0	44,0	44,0	44,0	44,0	44,0	44,0	44,0	44,0	44,0	44,0	44,0	44,0	0,0
			#bg	119	127	122	114	128	129	119	116	116	118	120	120	121	124	124	0
			#11	46,4	56,0	53,8	50,3	56,4	56,9	52,5	51,1	51,1	52,0	52,9	52,9	53,4	54,7	54,7	0,0
		BG_0412	b1%	43,9	45,4	45,0	44,6	44,3	43,9	43,9	43,9	43,9	43,9	43,9	43,9	43,9	43,9	43,9	0,0
			#bg	485	491	486	485	494	492	486	479	477	471	474	477	476	480	483	0
			#11	213,4	223,0	219,0	216,8	219,0	216,4	213,8	210,7	209,8	207,2	208,5	209,8	209,4	211,1	212,5	0,0
512	Goffert	BG_0405	b1%	26,0	25,7	25,7	25,7	25,7	25,7	25,7	25,7	25,7	25,7	25,7	25,7	25,7	25,7	25,7	0,0
			#bg	31	35	37	32	35	37	37	39	43	45	46	47	49	49	49	0
			#11	8,1	9,0	9,5	8,2	9,0	9,5	9,5	10,0	11,1	11,6	11,8	12,1	12,6	12,6	12,6	0,0
		BG_0412	b1%	17,9	19,0	19,6	20,2	20,7	21,3	21,3	21,3	21,3	21,3	21,3	21,3	21,3	21,3	21,3	0,0
			#bg	123	126	129	127	131	133	132	133	140	144	150	154	160	164	165	0
			#11	22,1	24,0	25,3	25,7	27,2	28,3	28,1	28,3	29,8	30,7	32,0	32,8	34,1	34,9	35,2	0,0
513	Sint Anna	BG_0405	b1%	28,4	27,5	27,5	27,5	27,5	27,5	27,5	27,5	27,5	27,5	27,5	27,5	27,5	27,5	27,5	0,0
			#bg	71	69	52	48	50	52	52	50	51	52	54	54	54	55	55	0
			#11	20,2	19,0	14,3	13,2	13,8	14,3	14,3	13,8	14,0	14,3	14,9	14,9	14,9	15,1	15,1	0,0
		BG_0412	b1%	23,8	24,3	24,1	23,9	23,7	23,6	23,6	23,6	23,6	23,6	23,6	23,6	23,6	23,6	23,6	0,0
			#bg	298	292	278	267	254	248	241	235	230	224	228	231	233	236	236	0
			#11	71,2	71,0	67,1	64,0	60,4	58,5	56,9	55,5	54,3	52,9	53,8	54,5	55,0	55,7	55,7	0,0
616	Hatert	BG_0405	b1%	2,7	2,9	2,9	2,9	2,9	2,9	2,9	2,9	2,9	2,9	2,9	2,9	2,9	2,9	2,9	0,0
			#bg	144	135	136	136	140	146	136	131	128	128	128	128	128	128	131	0
			#11	4,0	4,0	4,0	4,0	4,1	4,3	4,0	3,9	3,8	3,8	3,8	3,8	3,8	3,8	3,9	0,0
		BG_0412	b1%	1,7	2,1	2,1	2,1	2,1	2,1	2,1	2,1	2,1	2,1	2,1	2,1	2,1	2,1	2,1	0,0
			#bg	673	661	651	629	626	618	601	589	580	575	572	573	570	566	571	0
			#11	12,0	14,0	13,8	13,3	13,3	13,1	12,7	12,5	12,3	12,2	12,1	12,1	12,1	12,0	12,1	0,0
ZZ-BRT	Dynamische Buurten	BG_0405	b1%	1,3	2,3	2,3	2,3	2,3	2,3	2,3	2,3	2,3	2,3	2,3	2,3	2,3	2,3	2,3	0,0
			#bg	1056	379	395	369	378	399	389	385	391	397	406	410	414	419	425	0
			#11	14,1	9,0	9,4	8,8	9,0	9,5	9,2	9,1	9,3	9,4	9,6	9,7	9,8	10,0	10,1	0,0
		BG_0412	b1%	0,5	0,5	0,5	0,5	0,5	0,5	0,5	0,5	0,5	0,5	0,5	0,5	0,5	0,5	0,5	0,0
			#bg	11849	9015	8869	8758	8686	8641	8590	8565	8543	8550	8592	8649	8719	8781	8857	0
			#11	63,2	50,0	49,2	48,6	48,2	48,0	47,7	47,5	47,4	47,5	47,7	48,0	48,4	48,7	49,2	0,0

Prognose - Lange Termijn - BO

Subtotaal	BG_0405		114,0	121,0	114,0	105,9	113,9	116,7	112,2	109,8	111,7	113,8	116,0	116,5	118,2	119,9	120,3	0,0
	BG_0412		478,1	480,0	468,1	458,8	454,7	448,7	442,0	436,4	434,8	431,3	435,3	439,2	442,4	446,1	449,6	0,0
Opslag	BG_0405	%	1,00	1,00	1,00	1,00	1,00	1,00	1,00	1,00	1,00	1,00	1,00	1,00	1,00	1,00	1,00	0,00
		#11	1,0	1,0	0,9	0,8	0,9	0,9	0,9	0,9	0,9	0,9	0,9	0,9	0,9	0,9	0,9	0,0
	BG_0412	%	2,00	1,00	1,00	1,00	1,00	1,00	1,00	1,00	1,00	1,00	1,00	1,00	1,00	1,00	1,00	0,00
		#11	9,0	5,0	4,8	4,7	4,7	4,6	4,6	4,5	4,5	4,4	4,5	4,5	4,6	4,6	4,6	0,0
Totaal	BG_0405		115,0	122,0	114,9	106,7	114,8	117,6	113,1	110,7	112,6	114,7	116,9	117,4	119,1	120,8	121,2	0,0
	BG_0412		487,1	485,0	472,9	463,5	459,4	453,3	446,6	440,9	439,3	435,7	439,8	443,7	447,0	450,7	454,2	0,0
	(+Opslag	0%)	487,0	485,0	472,0	463,0	459,0	453,0	446,0	440,0	439,0	435,0	439,0	443,0	447,0	450,0	454,0	0,0

Prognose - Lange Termijn - BO

Aannamecode: LP2022 Laatste waargenomen cijfer

12EB00		Basisschool de Buut Hugo de Grootstraat, 41 6522 DD NIJMEGEN																	
Buurt		Generatiecode		2021	2022	2023	2024	2025	2026	2027	2028	2029	2030	2031	2032	2033	2034	2035	0
101	Centrum	BG_0405	b1%	17,9	27,7	27,7	27,7	27,7	27,7	27,7	27,7	27,7	27,7	27,7	27,7	27,7	27,7	27,7	0,0
			#bg	22	18	14	18	21	24	26	27	28	28	29	30	30	31	30	0
			#11	4,0	5,0	3,9	5,0	5,8	6,7	7,2	7,5	7,8	7,8	8,1	8,3	8,3	8,6	8,3	0,0
		BG_0412	b1%	12,1	11,4	13,2	15,0	16,7	18,4	18,4	18,4	18,4	18,4	18,4	18,4	18,4	18,4	18,4	0,0
			#bg	74	70	58	61	64	64	64	68	71	71	73	78	79	83	83	0
			#11	9,0	8,0	7,7	9,2	10,7	11,8	11,8	12,5	13,1	13,1	13,5	14,4	14,6	15,3	15,3	0,0
203	Galgenveld	BG_0405	b1%	4,4	8,5	8,5	8,5	8,5	8,5	8,5	8,5	8,5	8,5	8,5	8,5	8,5	8,5	8,5	0,0
			#bg	88	70	73	71	66	72	73	70	70	70	70	70	71	72	74	0
			#11	4,0	6,0	6,3	6,1	5,7	6,2	6,3	6,0	6,0	6,0	6,0	6,0	6,1	6,2	6,3	0,0
		BG_0412	b1%	4,3	4,4	4,3	4,2	4,1	4,1	4,1	4,1	4,1	4,1	4,1	4,1	4,1	4,1	4,1	0,0
			#bg	394	384	381	368	358	353	349	341	335	332	331	331	334	337	341	0
			#11	17,0	17,0	16,6	15,7	15,0	14,6	14,4	14,1	13,8	13,7	13,7	13,7	13,8	13,9	14,1	0,0
204	Altrade	BG_0405	b1%	12,8	18,3	18,3	18,3	18,3	18,3	18,3	18,3	18,3	18,3	18,3	18,3	18,3	18,3	18,3	0,0
			#bg	76	71	61	70	79	78	77	75	79	79	79	80	82	83	83	0
			#11	9,8	13,0	11,2	12,8	14,5	14,3	14,1	13,7	14,5	14,5	14,5	14,6	15,0	15,2	15,2	0,0
		BG_0412	b1%	12,9	14,3	14,3	14,3	14,3	14,3	14,3	14,3	14,3	14,3	14,3	14,3	14,3	14,3	14,3	0,0
			#bg	306	292	281	282	285	285	282	282	285	288	293	293	300	305	305	0
			#11	39,8	42,0	40,4	40,6	41,0	41,0	40,6	40,6	41,0	41,4	42,1	42,1	43,2	43,9	43,9	0,0
205	Hunnerberg	BG_0405	b1%	25,0	25,7	25,7	25,7	25,7	25,7	25,7	25,7	25,7	25,7	25,7	25,7	25,7	25,7	25,7	0,0
			#bg	31	35	37	24	26	31	27	28	29	28	29	29	30	31	30	0
			#11	7,8	9,0	9,5	6,2	6,7	8,0	6,9	7,2	7,5	7,2	7,5	7,5	7,7	8,0	7,7	0,0
		BG_0412	b1%	22,8	22,6	22,6	22,5	22,5	22,4	22,4	22,4	22,4	22,4	22,4	22,4	22,4	22,4	22,4	0,0
			#bg	174	181	170	159	155	153	144	141	143	138	139	139	141	141	144	0
			#11	39,8	41,0	38,4	35,9	34,9	34,4	32,4	31,7	32,1	31,0	31,2	31,2	31,7	31,7	32,4	0,0
206	Hengstdal	BG_0405	b1%	1,0	3,0	3,0	3,0	3,0	3,0	3,0	3,0	3,0	3,0	3,0	3,0	3,0	3,0	3,0	0,0
			#bg	95	100	104	98	90	98	100	99	103	106	108	110	113	114	116	0
			#11	1,0	3,0	3,1	2,9	2,7	2,9	3,0	3,0	3,1	3,2	3,2	3,3	3,4	3,4	3,5	0,0
		BG_0412	b1%	0,9	1,6	1,6	1,6	1,6	1,6	1,6	1,6	1,6	1,6	1,6	1,6	1,6	1,6	1,6	0,0
			#bg	432	412	409	399	394	397	392	396	394	398	401	410	418	424	431	0
			#11	4,0	7,0	6,9	6,8	6,7	6,7	6,7	6,7	6,7	6,8	6,8	7,0	7,1	7,2	7,3	0,0
208	Groenewoud	BG_0405	b1%	0,0	4,1	4,1	4,1	4,1	4,1	4,1	4,1	4,1	4,1	4,1	4,1	4,1	4,1	4,1	0,0
			#bg	0	24	24	23	20	23	25	23	23	24	24	25	25	26	26	0
			#11	0,0	1,0	1,0	1,0	0,8	1,0	1,0	1,0	1,0	1,0	1,0	1,0	1,0	1,1	1,1	0,0
		BG_0412	b1%	3,8	5,5	5,5	5,5	5,5	5,5	5,5	5,5	5,5	5,5	5,5	5,5	5,5	5,5	5,5	0,0
			#bg	129	127	125	123	120	123	125	122	120	117	120	120	122	125	126	0
			#11	5,0	7,0	6,9	6,8	6,6	6,8	6,9	6,7	6,6	6,4	6,6	6,6	6,7	6,9	6,9	0,0
320	Biezen	BG_0405	b1%	0,6	1,2	1,2	1,2	1,2	1,2	1,2	1,2	1,2	1,2	1,2	1,2	1,2	1,2	1,2	0,0
			#bg	155	159	185	186	184	194	195	195	201	209	217	223	228	235	240	0
			#11	1,0	2,0	2,3	2,3	2,3	2,4	2,5	2,5	2,5	2,6	2,7	2,8	2,9	3,0	3,0	0,0
		BG_0412	b1%	0,3	0,5	0,5	0,5	0,5	0,5	0,5	0,5	0,5	0,5	0,5	0,5	0,5	0,5	0,5	0,0
			#bg	554	563	576	591	616	637	651	661	677	698	713	731	750	767	788	0
			#11	2,0	3,0	3,1	3,2	3,3	3,4	3,5	3,5	3,6	3,7	3,8	3,9	4,0	4,1	4,2	0,0

Prognose - Lange Termijn - BO

Aannamecode: LP2022Laatst waargenomen cijfer

12EB00		Basisschool de Buut Hugo de Grootstraat, 41 6522 DD NIJMEGEN																		
Buurt		Generatiecode		2021	2022	2023	2024	2025	2026	2027	2028	2029	2030	2031	2032	2033	2034	2035	0	
GM1945	Berg en Dal	BG_0405	b1%	0,5	0,6	0,6	0,6	0,6	0,6	0,6	0,6	0,6	0,6	0,6	0,6	0,6	0,6	0,6	0,0	
			#bg	590	578	565	577	583	574	582	592	600	606	612	617	619	619	617	0	
			#11	3,0	4,0	3,9	4,0	4,0	4,0	4,0	4,1	4,2	4,2	4,2	4,3	4,3	4,3	4,3	0,0	
		BG_0412	b1%	0,5	0,5	0,5	0,5	0,5	0,5	0,5	0,5	0,5	0,5	0,5	0,5	0,5	0,5	0,5	0,0	
			#bg	2575	2569	2527	2527	2518	2515	2506	2508	2511	2520	2539	2558	2580	2599	2617	0	
			#11	13,0	14,0	13,8	13,8	13,7	13,7	13,7	13,7	13,7	13,7	13,7	13,8	13,9	14,1	14,2	14,3	0,0
ZZ-BRT	Dynamische Buurten	BG_0405	b1%	0,8	0,7	0,7	0,7	0,7	0,7	0,7	0,7	0,7	0,7	0,7	0,7	0,7	0,7	0,7	0,0	
			#bg	1103	942	954	948	999	1035	1040	1058	1094	1123	1123	1119	1109	1089	1061	0	
			#11	9,6	7,0	7,1	7,0	7,4	7,7	7,7	7,9	8,1	8,3	8,3	8,3	8,2	8,1	7,9	0,0	
		BG_0412	b1%	0,6	0,5	0,5	0,5	0,5	0,5	0,5	0,5	0,5	0,5	0,5	0,5	0,5	0,5	0,5	0,0	
			#bg	5442	6624	6683	6748	6822	6941	7027	7138	7211	7266	7296	7321	7333	7319	7289	0	
			#11	34,7	35,0	35,3	35,6	36,0	36,6	37,1	37,7	38,1	38,4	38,5	38,7	38,7	38,6	38,5	0,0	
Subtotaal			BG_0405		40,2	50,0	48,3	47,3	49,9	53,2	52,7	52,9	54,7	54,8	55,5	56,1	56,9	57,9	57,3	0,0
			BG_0412		164,3	174,0	169,1	167,6	167,9	169,0	167,1	167,2	168,7	168,2	170,0	171,5	173,9	175,8	176,9	0,0
Opslag	BG_0405	%	0,00	2,00	2,00	2,00	2,00	2,00	2,00	2,00	2,00	2,00	2,00	2,00	2,00	2,00	2,00	2,00	2,00	0,00
		#11	0,0	1,0	0,9	0,9	0,9	1,0	1,0	1,0	1,0	1,0	1,1	1,1	1,1	1,1	1,1	1,1	0,0	
	BG_0412	%	2,00	2,00	2,00	2,00	2,00	2,00	2,00	2,00	2,00	2,00	2,00	2,00	2,00	2,00	2,00	2,00	2,00	0,00
		#11	4,0	4,0	3,8	3,8	3,8	3,8	3,8	3,8	3,8	3,8	3,8	3,9	3,9	3,9	4,0	4,0	0,0	
Totaal			BG_0405		40,2	51,0	49,2	48,2	50,8	54,2	53,7	53,9	55,7	55,8	56,6	57,2	58,0	59,0	58,4	0,0
			BG_0412		168,3	178,0	172,9	171,4	171,7	172,8	170,9	171,0	172,5	172,0	173,9	175,4	177,8	179,8	180,9	0,0
			(+opslag 0%)		168,0	178,0	172,0	171,0	171,0	172,0	170,0	171,0	172,0	172,0	173,0	175,0	177,0	179,0	180,0	0,0

Prognose - Lange Termijn - B0

Aannamecode: LP2022Laatst waargenomen cijfer

12JJ00	Basisschool de Lanteerne Henry Dunantstraat, 8 6543 KR NIJMEGEN																
Buurt	Generatiecode	2021	2022	2023	2024	2025	2026	2027	2028	2029	2030	2031	2032	2033	2034	2035	0
320	Biezen	BG_0405	b1%	3,8	2,5	2,5	2,5	2,5	2,5	2,5	2,5	2,5	2,5	2,5	2,5	2,5	0,0
			#bg	155	159	185	186	184	194	195	195	201	209	217	223	228	0
			#11	6,0	4,0	4,7	4,7	4,6	4,9	4,9	4,9	5,1	5,3	5,5	5,6	5,7	0,0
		BG_0412	b1%	5,9	5,5	5,5	5,5	5,5	5,5	5,5	5,5	5,5	5,5	5,5	5,5	5,5	0,0
			#bg	554	563	576	591	616	637	651	661	677	698	713	731	750	0
			#11	33,0	31,0	31,7	32,5	33,9	35,1	35,8	36,4	37,3	38,4	39,3	40,2	41,3	0,0
	Wolfskuil	BG_0405	b1%	12,8	10,1	10,1	10,1	10,1	10,1	10,1	10,1	10,1	10,1	10,1	10,1	10,1	0,0
			#bg	125	128	134	124	131	139	135	134	137	139	140	142	143	0
			#11	16,0	13,0	13,6	12,6	13,3	14,1	13,7	13,6	13,9	14,1	14,2	14,4	14,5	0,0
		BG_0412	b1%	11,5	9,0	9,0	9,0	9,0	9,0	9,0	9,0	9,0	9,0	9,0	9,0	9,0	0,0
			#bg	475	499	506	508	520	533	533	532	537	536	542	549	553	0
			#11	55,0	45,0	45,6	45,8	46,9	48,1	48,1	48,0	48,4	48,3	48,9	49,5	49,9	0,0
422	Hees	BG_0405	b1%	62,7	73,7	73,7	73,7	73,7	73,7	73,7	73,7	73,7	73,7	73,7	73,7	73,7	0,0
			#bg	59	61	64	65	65	61	62	60	61	61	61	61	61	0
			#11	37,0	45,0	47,2	48,0	48,0	45,0	45,7	44,3	45,0	45,0	45,0	45,0	45,7	0,0
		BG_0412	b1%	66,5	65,1	64,4	63,8	63,2	62,6	62,6	62,6	62,6	62,6	62,6	62,6	62,6	0,0
			#bg	227	238	234	241	242	239	240	235	238	233	235	234	233	0
			#11	151,0	155,0	150,8	153,8	153,0	149,7	150,3	147,2	149,1	145,9	147,2	146,6	145,9	0,0
	Heseveld	BG_0405	b1%	44,8	47,1	47,1	47,1	47,1	47,1	47,1	47,1	47,1	47,1	47,1	47,1	47,1	0,0
			#bg	98	104	97	97	101	105	106	104	105	107	109	110	113	0
			#11	44,0	49,0	45,7	45,7	47,6	49,5	49,9	49,0	49,5	50,4	51,4	51,8	53,2	0,0
		BG_0412	b1%	38,2	41,7	42,0	42,3	42,7	43,0	43,0	43,0	43,0	43,0	43,0	43,0	43,0	0,0
			#bg	387	374	369	367	368	366	368	372	373	373	380	385	392	0
			#11	148,0	156,0	155,2	155,6	157,2	157,6	158,4	160,2	160,6	160,6	163,6	165,8	168,8	0,0
424	Neerbosch-Oost	BG_0405	b1%	31,4	28,3	28,3	28,3	28,3	28,3	28,3	28,3	28,3	28,3	28,3	28,3	28,3	0,0
			#bg	140	120	115	120	109	108	110	106	108	110	110	114	115	0
			#11	44,0	34,0	32,6	34,0	30,9	30,6	31,2	30,0	30,6	31,2	31,2	32,3	32,6	0,0
		BG_0412	b1%	26,2	26,7	26,7	26,7	26,7	26,7	26,7	26,7	26,7	26,7	26,7	26,7	26,7	0,0
			#bg	594	573	549	531	505	483	469	454	444	445	441	446	450	0
			#11	156,0	153,0	146,6	141,8	134,8	129,0	125,2	121,2	118,6	118,8	117,8	119,1	120,2	0,0
	ZZ-BRT	BG_0405	b1%	1,0	1,2	1,2	1,2	1,2	1,2	1,2	1,2	1,2	1,2	1,2	1,2	1,2	0,0
			#bg	1673	1084	1046	1036	1049	1052	1048	1045	1054	1064	1075	1082	1091	0
			#11	17,0	14,0	13,5	13,4	13,6	13,6	13,5	13,5	13,6	13,7	13,9	14,0	14,1	0,0
		BG_0412	b1%	0,5	0,6	0,6	0,6	0,6	0,6	0,6	0,6	0,6	0,6	0,6	0,6	0,6	0,0
			#bg	12670	11213	11154	11185	11284	11350	11341	11371	11380	11403	11468	11533	11588	0
			#11	74,0	74,0	73,6	73,8	74,5	74,9	74,9	75,0	75,1	75,3	75,7	76,1	76,5	0,0

Prognose - Lange Termijn - BO

Subtotaal	BG_0405		164,0	159,0	157,3	158,4	158,0	157,7	158,9	155,3	157,7	159,7	161,2	163,1	165,1	165,7	168,7	0,0
	BG_0412		617,0	614,0	603,5	603,3	600,3	594,4	592,7	588,0	589,1	587,3	592,5	597,3	602,6	605,8	614,8	0,0
Opslag	BG_0405	%	2,00	1,00	1,00	1,00	1,00	1,00	1,00	1,00	1,00	1,00	1,00	1,00	1,00	1,00	1,00	0,00
		#11	4,0	1,0	0,9	0,9	0,9	0,9	0,9	0,9	0,9	1,0	1,0	1,0	1,0	1,0	1,0	0,0
	BG_0412	%	2,00	1,00	1,00	1,00	1,00	1,00	1,00	1,00	1,00	1,00	1,00	1,00	1,00	1,00	1,00	0,00
		#11	11,0	5,9	5,8	5,8	5,8	5,8	5,7	5,7	5,7	5,7	5,7	5,8	5,8	5,9	6,0	0,0
Totaal	BG_0405		168,0	160,0	158,2	159,3	158,9	158,6	159,8	156,2	158,6	160,7	162,2	164,1	166,1	166,7	169,7	0,0
	BG_0412		628,0	619,9	609,3	609,1	606,1	600,2	598,4	593,7	594,8	593,0	598,2	603,1	608,4	611,7	620,8	0,0
	(+Opslag	0%)	628,0	619,0	609,0	609,0	606,0	600,0	598,0	593,0	594,0	593,0	598,0	603,0	608,0	611,0	620,0	0,0

Prognose - Lange Termijn - BO

Aannamecode: LP2022Laatst waargenomen cijfer

12JY00		Basisschool Het Kleurrijk Thijmstraat, 40-C 6531 CS Nijmegen																		
Buurt		Generatiecode		2021	2022	2023	2024	2025	2026	2027	2028	2029	2030	2031	2032	2033	2034	2035	0	
510	Nijeveld	BG_0405	b1%	49,4	45,1	45,1	45,1	45,1	45,1	45,1	45,1	45,1	45,1	45,1	45,1	45,1	45,1	45,1	0,0	
			#bg	87	93	90	81	80	82	84	81	83	84	85	85	87	88	88	0	
			#11	43,0	42,0	40,6	36,6	36,1	37,0	37,9	36,6	37,5	37,9	38,4	38,4	39,3	39,7	39,7	0,0	
		BG_0412	b1%	42,2	42,0	42,0	42,0	42,0	42,0	42,0	42,0	42,0	42,0	42,0	42,0	42,0	42,0	42,0	0,0	
			#bg	426	423	401	384	363	352	342	335	330	328	328	331	336	337	342	0	
			#11	180,0	178,0	168,7	161,6	152,8	148,1	143,9	141,0	138,9	138,0	138,0	139,3	141,4	141,8	143,9	0,0	
ZZ-BRT	Dynamische Buurten	BG_0405	b1%	1,0	1,0	1,0	1,0	1,0	1,0	1,0	1,0	1,0	1,0	1,0	1,0	1,0	1,0	1,0	0,0	
			#bg	736	734	742	724	745	777	758	747	753	766	779	789	799	808	822	0	
			#11	8,0	8,0	8,1	7,9	8,1	8,5	8,3	8,1	8,2	8,3	8,5	8,6	8,7	8,8	9,0	0,0	
		BG_0412	b1%	0,4	0,5	0,5	0,5	0,5	0,5	0,5	0,5	0,5	0,5	0,5	0,5	0,5	0,5	0,5	0,0	
			#bg	7054	7699	7790	7889	8031	8189	8262	8360	8427	8493	8548	8598	8629	8632	8643	0	
			#11	32,0	41,0	41,5	42,0	42,8	43,6	44,0	44,6	44,9	45,3	45,6	45,8	46,0	46,0	46,1	0,0	
Subtotaal		BG_0405		51,0	50,0	48,7	44,5	44,2	45,5	46,2	44,7	45,7	46,2	46,9	47,0	48,0	48,5	48,7	0,0	
		BG_0412		212,0	219,0	210,2	203,6	195,6	191,7	187,9	185,6	183,8	183,3	183,6	185,1	187,4	187,8	190,0	0,0	
Opslag		BG_0405	%	0,00	4,00	4,00	4,00	4,00	4,00	4,00	4,00	4,00	4,00	4,00	4,00	4,00	4,00	4,00	0,00	
			#11	0,0	2,0	1,9	1,7	1,7	1,8	1,8	1,7	1,8	1,8	1,8	1,8	1,9	1,9	1,9	0,0	
		BG_0412	%	0,00	1,00	1,00	1,00	1,00	1,00	1,00	1,00	1,00	1,00	1,00	1,00	1,00	1,00	1,00	1,00	0,00
			#11	0,0	1,9	1,9	1,8	1,7	1,7	1,7	1,7	1,6	1,6	1,6	1,6	1,6	1,7	1,7	1,7	0,0
Totaal		BG_0405		51,0	52,0	50,6	46,2	45,9	47,3	48,0	46,4	47,5	48,0	48,7	48,8	49,9	50,4	50,6	0,0	
		BG_0412		212,0	220,9	212,1	205,4	197,3	193,4	189,6	187,2	185,4	184,9	185,2	186,7	189,1	189,5	191,7	0,0	
		(+opslag	0%)	212,0	220,0	212,0	205,0	197,0	193,0	189,0	187,0	185,0	184,0	185,0	186,0	189,0	189,0	191,0	0,0	

Prognose - Lange Termijn - BO

Aannamecode: LP2022Laatst waargenomen cijfer

12SK00	Basissch de Sterredans Ubbergseveldweg, 97 6522 HE NIJMEGEN																
Buurt	Generatiecode	2021	2022	2023	2024	2025	2026	2027	2028	2029	2030	2031	2032	2033	2034	2035	0
204	Altrade	BG_0405	b1%	25,0	25,3	25,3	25,3	25,3	25,3	25,3	25,3	25,3	25,3	25,3	25,3	25,3	0,0
			#bg	76	71	61	70	79	78	77	75	79	79	79	80	82	83
			#11	19,0	18,0	15,5	17,7	20,0	19,8	19,5	19,0	20,0	20,0	20,0	20,3	20,8	21,0
		BG_0412	b1%	25,1	27,7	27,7	27,7	27,7	27,7	27,7	27,7	27,7	27,7	27,7	27,7	27,7	0,0
			#bg	306	292	281	282	285	285	282	282	285	288	293	293	300	305
			#11	77,0	81,0	77,9	78,2	79,1	79,1	78,2	78,2	79,1	79,9	81,3	81,3	83,2	84,6
			b1%	32,2	25,7	25,7	25,7	25,7	25,7	25,7	25,7	25,7	25,7	25,7	25,7	25,7	0,0
			#bg	31	35	37	24	26	31	27	28	29	28	29	30	31	30
			#11	10,0	9,0	9,5	6,2	6,7	8,0	6,9	7,2	7,5	7,2	7,5	7,5	7,7	8,0
205	Hunnerberg	BG_0405	b1%	31,0	31,4	30,7	29,9	29,1	28,3	28,3	28,3	28,3	28,3	28,3	28,3	28,3	0,0
			#bg	174	181	170	159	155	153	144	141	143	138	139	139	141	141
			#11	54,0	57,0	52,2	47,6	45,2	43,4	40,9	40,0	40,6	39,2	39,5	39,5	40,0	40,0
		BG_0412	b1%	28,4	29,0	29,0	29,0	29,0	29,0	29,0	29,0	29,0	29,0	29,0	29,0	29,0	0,0
			#bg	95	100	104	98	90	98	100	99	103	106	108	110	113	114
			#11	27,0	29,0	30,2	28,4	26,1	28,4	29,0	28,7	29,9	30,7	31,3	31,9	32,8	33,1
		BG_0412	b1%	23,3	24,5	24,5	24,5	24,5	24,5	24,5	24,5	24,5	24,5	24,5	24,5	24,5	0,0
			#bg	432	412	409	399	394	397	392	396	394	398	401	410	418	424
			#11	101,0	101,0	100,3	97,8	96,6	97,3	96,1	97,1	96,6	97,6	98,3	100,5	102,5	103,9
206	Hengstdal	BG_0405	b1%	7,6	6,6	6,6	6,6	6,6	6,6	6,6	6,6	6,6	6,6	6,6	6,6	6,6	0,0
			#bg	13	15	16	13	14	16	16	16	16	16	16	18	18	20
			#11	1,0	1,0	1,1	0,9	0,9	1,1	1,1	1,1	1,1	1,1	1,1	1,2	1,2	1,3
		BG_0412	b1%	15,6	13,6	12,8	12,0	11,1	10,3	10,3	10,3	10,3	10,3	10,3	10,3	10,3	10,3
			#bg	96	95	93	87	88	81	84	83	82	82	82	83	86	86
			#11	15,0	13,0	11,9	10,4	9,8	8,3	8,7	8,6	8,5	8,5	8,5	8,6	8,9	9,2
		BG_0405	b1%	1,5	1,2	1,2	1,2	1,2	1,2	1,2	1,2	1,2	1,2	1,2	1,2	1,2	0,0
			#bg	590	578	565	577	583	574	582	592	600	606	612	617	619	619
			#11	9,0	7,0	6,8	7,0	7,1	7,0	7,0	7,2	7,3	7,3	7,4	7,5	7,5	7,5
GM1945	Berg en Dal	BG_0412	b1%	1,6	1,4	1,4	1,4	1,4	1,4	1,4	1,4	1,4	1,4	1,4	1,4	1,4	0,0
			#bg	2575	2569	2527	2527	2518	2515	2506	2508	2511	2520	2539	2558	2580	2599
			#11	43,0	38,0	37,4	37,4	37,2	37,2	37,1	37,1	37,1	37,3	37,6	37,8	38,2	38,4
		BG_0405	b1%	0,9	0,8	0,8	0,8	0,8	0,8	0,8	0,8	0,8	0,8	0,8	0,8	0,8	0,8
			#bg	1113	1107	1141	1137	1172	1215	1227	1240	1281	1317	1325	1325	1320	1309
			#11	11,0	9,0	9,3	9,2	9,5	9,9	10,0	10,1	10,4	10,7	10,8	10,7	10,6	10,4
		BG_0412	b1%	0,4	0,4	0,4	0,4	0,4	0,4	0,4	0,4	0,4	0,4	0,4	0,4	0,4	0,4
			#bg	9119	7981	8016	8069	8168	8297	8381	8481	8560	8609	8653	8689	8716	8728
			#11	41,0	39,0	39,2	39,5	39,9	40,6	41,0	41,5	41,9	42,1	42,3	42,5	42,6	42,7
ZZ-BRT	Dynamische Buurten	BG_0405	b1%	0,9	0,8	0,8	0,8	0,8	0,8	0,8	0,8	0,8	0,8	0,8	0,8	0,8	0,8
			#bg	1113	1107	1141	1137	1172	1215	1227	1240	1281	1317	1325	1325	1320	1309
			#11	11,0	9,0	9,3	9,2	9,5	9,9	10,0	10,1	10,4	10,7	10,8	10,7	10,6	10,4
		BG_0412	b1%	0,4	0,4	0,4	0,4	0,4	0,4	0,4	0,4	0,4	0,4	0,4	0,4	0,4	0,4
			#bg	9119	7981	8016	8069	8168	8297	8381	8481	8560	8609	8653	8689	8716	8728
			#11	41,0	39,0	39,2	39,5	39,9	40,6	41,0	41,5	41,9	42,1	42,3	42,5	42,6	42,7
		BG_0405	b1%	0,9	0,8	0,8	0,8	0,8	0,8	0,8	0,8	0,8	0,8	0,8	0,8	0,8	0,8
			#bg	1113	1107	1141	1137	1172	1215	1227	1240	1281	1317	1325	1325	1320	1309
			#11	11,0	9,0	9,3	9,2	9,5	9,9	10,0	10,1	10,4	10,7	10,8	10,7	10,6	10,4

Prognose - Lange Termijn - BO

Subtotaal	BG_0405		77,0	73,0	72,4	69,4	70,3	74,2	73,5	73,3	76,2	77,0	78,1	79,1	80,7	81,4	81,5	0,0
	BG_0412		331,0	329,0	318,9	310,9	307,8	305,9	302,0	302,5	303,8	304,6	307,5	310,2	315,4	318,5	321,8	0,0
Opslag	BG_0405	%	0,00	0,00	0,00	0,00	0,00	0,00	0,00	0,00	0,00	0,00	0,00	0,00	0,00	0,00	0,00	0,00
		#11	0,0	0,0	0,0	0,0	0,0	0,0	0,0	0,0	0,0	0,0	0,0	0,0	0,0	0,0	0,0	0,0
	BG_0412	%	0,00	0,00	0,00	0,00	0,00	0,00	0,00	0,00	0,00	0,00	0,00	0,00	0,00	0,00	0,00	0,00
		#11	0,9	1,0	0,9	0,9	0,9	0,9	0,9	0,9	0,9	0,9	0,9	0,9	0,9	0,9	0,9	0,0
Totaal	BG_0405		77,0	73,0	72,4	69,4	70,3	74,2	73,5	73,3	76,2	77,0	78,1	79,1	80,7	81,4	81,5	0,0
	BG_0412		331,9	330,0	319,8	311,8	308,7	306,8	302,9	303,4	304,7	305,5	308,4	311,1	316,3	319,4	322,7	0,0
	(+Opslag	0%)	331,0	330,0	319,0	311,0	308,0	306,0	302,0	303,0	304,0	305,0	308,0	311,0	316,0	319,0	322,0	0,0

Prognose - Lange Termijn - BO

Aannamecode:LP2022Laatst waargenomen cijfer

12ZD00	Basissch Montessorischool Heyendaalseweg, 6 6524 SL NIJMEGEN																
Buurt	Generatiecode	2021	2022	2023	2024	2025	2026	2027	2028	2029	2030	2031	2032	2033	2034	2035	0
203	Galgenveld	BG_0405	b1%	28,4	34,2	34,2	34,2	34,2	34,2	34,2	34,2	34,2	34,2	34,2	34,2	34,2	0,0
			#bg	88	70	73	71	66	72	73	70	70	70	71	72	74	0
			#11	25,0	24,0	25,0	24,3	22,6	24,7	25,0	24,0	24,0	24,0	24,3	24,7	25,4	0,0
		BG_0412	b1%	21,8	22,6	23,6	24,6	25,6	26,5	26,5	26,5	26,5	26,5	26,5	26,5	26,5	0,0
			#bg	394	384	381	368	358	353	349	341	335	332	331	331	337	0
			#11	86,0	87,0	90,2	90,8	91,7	93,7	92,7	90,5	88,9	88,1	87,9	87,9	89,5	0,0
204	Altrade	BG_0405	b1%	10,5	15,4	15,4	15,4	15,4	15,4	15,4	15,4	15,4	15,4	15,4	15,4	15,4	0,0
			#bg	76	71	61	70	79	78	77	75	79	79	79	80	82	0
			#11	8,0	11,0	9,5	10,8	12,2	12,1	11,9	11,6	12,2	12,2	12,2	12,4	12,9	0,0
		BG_0412	b1%	13,7	15,0	15,0	15,0	15,0	15,0	15,0	15,0	15,0	15,0	15,0	15,0	15,0	0,0
			#bg	306	292	281	282	285	285	282	282	285	288	293	293	300	0
			#11	42,0	44,0	42,3	42,5	42,9	42,9	42,5	42,5	42,9	43,4	44,1	44,1	45,2	0,0
206	Hengstdal	BG_0405	b1%	5,2	2,0	2,0	2,0	2,0	2,0	2,0	2,0	2,0	2,0	2,0	2,0	2,0	0,0
			#bg	95	100	104	98	90	98	100	99	103	106	108	110	113	0
			#11	5,0	2,0	2,1	2,0	1,8	2,0	2,0	2,0	2,1	2,1	2,2	2,2	2,3	0,0
		BG_0412	b1%	3,4	2,9	2,9	2,9	2,9	2,9	2,9	2,9	2,9	2,9	2,9	2,9	2,9	0,0
			#bg	432	412	409	399	394	397	392	396	394	398	401	410	418	0
			#11	15,0	12,0	11,9	11,6	11,5	11,6	11,4	11,5	11,5	11,6	11,7	11,9	12,2	0,0
207	Kwakkenberg	BG_0405	b1%	7,6	0,0	0,0	0,0	0,0	0,0	0,0	0,0	0,0	0,0	0,0	0,0	0,0	0,0
			#bg	13	0	0	0	0	0	0	0	0	0	0	0	0	0
			#11	1,0	0,0	0,0	0,0	0,0	0,0	0,0	0,0	0,0	0,0	0,0	0,0	0,0	0,0
		BG_0412	b1%	13,5	9,4	8,3	7,1	5,9	4,7	4,7	4,7	4,7	4,7	4,7	4,7	4,7	0,0
			#bg	96	95	93	87	88	81	84	83	82	82	82	83	86	0
			#11	13,0	9,0	7,7	6,2	5,3	3,9	4,0	4,0	3,9	3,9	3,9	4,0	4,1	0,0
208	Groenewoud	BG_0405	b1%	21,7	20,8	20,8	20,8	20,8	20,8	20,8	20,8	20,8	20,8	20,8	20,8	20,8	0,0
			#bg	23	24	24	23	20	23	25	23	23	24	24	25	26	0
			#11	5,0	5,0	5,0	4,8	4,2	4,8	5,2	4,8	4,8	5,0	5,0	5,2	5,4	0,0
		BG_0412	b1%	17,8	17,3	17,3	17,3	17,3	17,3	17,3	17,3	17,3	17,3	17,3	17,3	17,3	0,0
			#bg	129	127	125	123	120	123	125	122	120	117	120	120	122	0
			#11	23,0	22,0	21,7	21,3	20,8	21,3	21,7	21,1	20,8	20,3	20,8	20,8	21,1	0,0
510	Nijeveld	BG_0405	b1%	1,1	2,1	2,1	2,1	2,1	2,1	2,1	2,1	2,1	2,1	2,1	2,1	2,1	0,0
			#bg	87	93	90	81	80	82	84	81	83	84	85	85	87	0
			#11	1,0	2,0	1,9	1,7	1,7	1,8	1,8	1,7	1,8	1,8	1,8	1,9	1,9	0,0
		BG_0412	b1%	1,8	1,8	1,8	1,8	1,8	1,8	1,8	1,8	1,8	1,8	1,8	1,8	1,8	0,0
			#bg	426	423	401	384	363	352	342	335	330	328	328	331	336	0
			#11	8,0	8,0	7,6	7,3	6,9	6,7	6,5	6,3	6,2	6,2	6,2	6,3	6,4	0,0
614	Hatertse Hei	BG_0405	b1%	1,6	4,4	4,4	4,4	4,4	4,4	4,4	4,4	4,4	4,4	4,4	4,4	4,4	0,0
			#bg	61	68	69	68	71	70	68	67	67	68	70	70	73	0
			#11	1,0	3,0	3,0	3,0	3,1	3,1	3,0	3,0	3,0	3,0	3,1	3,1	3,2	0,0
		BG_0412	b1%	1,5	2,4	2,4	2,4	2,4	2,4	2,4	2,4	2,4	2,4	2,4	2,4	2,4	0,0
			#bg	330	327	314	312	299	295	290	290	287	289	289	292	294	0
			#11	5,0	8,0	7,7	7,6	7,3	7,2	7,1	7,1	7,0	7,1	7,1	7,1	7,3	0,0

Prognose - Lange Termijn - B0

Aannamecode: LP2022Laatst waargenomen cijfer

12ZD00		Basissch Montessorischool Heyendaalseweg, 6 6524 SL NIJMEGEN																		
Buurt		Generatiecode		2021	2022	2023	2024	2025	2026	2027	2028	2029	2030	2031	2032	2033	2034	2035	0	
GM1945	Berg en Dal	BG_0405	b1%	0,3	0,6	0,6	0,6	0,6	0,6	0,6	0,6	0,6	0,6	0,6	0,6	0,6	0,6	0,6	0,0	
			#bg	590	578	565	577	583	574	582	592	600	606	612	617	619	619	617	0	
			#11	2,0	4,0	3,9	4,0	4,0	4,0	4,0	4,1	4,2	4,2	4,2	4,3	4,3	4,3	4,3	0,0	
		BG_0412	b1%	0,3	0,3	0,3	0,3	0,3	0,3	0,3	0,3	0,3	0,3	0,3	0,3	0,3	0,3	0,3	0,0	
			#bg	2575	2569	2527	2527	2518	2515	2506	2508	2511	2520	2539	2558	2580	2599	2617	0	
			#11	8,0	9,0	8,8	8,8	8,8	8,8	8,8	8,8	8,8	8,8	8,9	9,0	9,0	9,1	9,2	0,0	
ZZ-BRT	Dynamische Buurten	BG_0405	b1%	4,1	2,3	2,3	2,3	2,3	2,3	2,3	2,3	2,3	2,3	2,3	2,3	2,3	2,3	2,3	0,0	
			#bg	219	478	501	488	503	522	512	510	517	530	543	550	557	573	579	0	
			#11	9,0	11,0	11,5	11,2	11,6	12,0	11,8	11,7	11,9	12,2	12,5	12,7	12,8	13,2	13,3	0,0	
		BG_0412	b1%	0,6	0,7	0,7	0,7	0,7	0,7	0,7	0,7	0,7	0,7	0,7	0,7	0,7	0,7	0,7	0,0	
			#bg	4106	4521	4597	4722	4853	5004	5106	5217	5298	5364	5398	5418	5428	5420	5398	0	
			#11	28,0	33,0	33,6	34,5	35,4	36,5	37,3	38,1	38,7	39,2	39,4	39,6	39,6	39,6	39,6	39,4	0,0
Subtotaal		BG_0405		57,0	62,0	61,9	61,8	61,2	64,5	64,7	62,9	64,0	64,5	65,0	65,7	66,6	67,8	68,7	0,0	
		BG_0412		228,0	232,0	231,5	230,6	230,6	232,6	232,0	229,9	228,7	228,6	230,0	230,7	233,4	236,0	237,6	0,0	
Opslag		BG_0405	%	0,00	0,00	0,00	0,00	0,00	0,00	0,00	0,00	0,00	0,00	0,00	0,00	0,00	0,00	0,00	0,00	
			#11	0,0	0,0	0,0	0,0	0,0	0,0	0,0	0,0	0,0	0,0	0,0	0,0	0,0	0,0	0,0	0,0	
		BG_0412	%	0,00	0,00	0,00	0,00	0,00	0,00	0,00	0,00	0,00	0,00	0,00	0,00	0,00	0,00	0,00	0,00	0,00
			#11	1,0	0,0	0,0	0,0	0,0	0,0	0,0	0,0	0,0	0,0	0,0	0,0	0,0	0,0	0,0	0,0	0,0
Totaal		BG_0405		57,0	62,0	61,9	61,8	61,2	64,5	64,7	62,9	64,0	64,5	65,0	65,7	66,6	67,8	68,7	0,0	
		BG_0412		229,0	232,0	231,5	230,6	230,6	232,6	232,0	229,9	228,7	228,6	230,0	230,7	233,4	236,0	237,6	0,0	
		(+opslag 0%)		229,0	232,0	231,0	230,0	230,0	232,0	232,0	229,0	228,0	228,0	230,0	230,0	233,0	236,0	237,0	0,0	

Prognose - Lange Termijn - B0

Aannamecode: LP2022Laatst waargenomen cijfer

13EQ00De Wingerd Leuvensbroek, 2010 6546 XN NIJMEGEN																		
Buurt	Generatiecode		2021	2022	2023	2024	2025	2026	2027	2028	2029	2030	2031	2032	2033	2034	2035	0
840	t Acker	BG_0405	b1%	28,0	26,9	26,9	26,9	26,9	26,9	26,9	26,9	26,9	26,9	26,9	26,9	26,9	26,9	0,0
			#bg	107	115	102	92	98	96	94	92	93	93	93	94	97	97	0
			#11	30,0	31,0	27,5	24,8	26,4	25,9	25,3	24,5	24,8	25,1	25,1	25,1	25,3	26,1	0,0
		BG_0412	b1%	30,0	28,8	28,8	28,8	28,8	28,8	28,8	28,8	28,8	28,8	28,8	28,8	28,8	28,8	0,0
			#bg	525	516	491	473	460	449	434	427	422	417	414	416	418	422	0
			#11	157,6	149,0	141,8	136,6	132,8	129,7	125,3	123,3	121,9	120,4	119,5	120,1	120,7	121,9	0,0
		BG_0405	b1%	38,3	50,6	50,6	50,6	50,6	50,6	50,6	50,6	50,6	50,6	50,6	50,6	50,6	50,6	0,0
			#bg	73	75	69	75	82	82	77	75	76	77	78	79	80	79	0
			#11	28,0	38,0	35,0	38,0	41,5	41,5	39,0	38,0	38,5	39,0	39,5	40,0	40,5	40,0	0,0
842	t Broek	BG_0412	b1%	38,8	39,3	39,4	39,6	39,7	39,9	39,9	39,9	39,9	39,9	39,9	39,9	39,9	39,9	0,0
			#bg	346	338	332	334	340	341	341	342	342	342	346	349	349	348	0
			#11	134,5	133,0	131,1	132,4	135,3	136,2	136,2	136,6	136,6	136,6	138,2	139,4	139,4	139,0	0,0
		BG_0405	b1%	0,6	0,7	0,7	0,7	0,7	0,7	0,7	0,7	0,7	0,7	0,7	0,7	0,7	0,7	0,0
			#bg	616	753	745	759	747	745	748	753	761	768	776	783	792	793	0
			#11	4,0	6,0	5,9	6,0	6,0	5,9	6,0	6,0	6,1	6,1	6,2	6,2	6,3	6,3	0,0
		BG_0412	b1%	0,3	0,4	0,4	0,4	0,4	0,4	0,4	0,4	0,4	0,4	0,4	0,4	0,4	0,4	0,0
			#bg	6413	6742	6830	6933	7026	7157	7227	7315	7378	7435	7465	7491	7511	7491	0
			#11	19,9	29,0	29,4	29,8	30,2	30,8	31,1	31,5	31,7	32,0	32,1	32,2	32,3	32,2	0,0
Subtotaal	BG_0405			62,0	75,0	68,4	68,8	73,9	73,3	70,3	68,5	69,4	70,2	70,8	71,3	72,1	72,4	0,0
	BG_0412			312,0	311,0	302,3	298,8	298,3	296,7	292,6	291,4	290,2	289,0	289,8	291,7	292,4	293,1	0,0
Opslag	BG_0405	%		5,00	3,00	3,00	3,00	3,00	3,00	3,00	3,00	3,00	3,00	3,00	3,00	3,00	3,00	0,00
		#11		2,9	1,9	1,8	1,8	1,9	1,9	1,8	1,8	1,8	1,8	1,8	1,9	1,9	1,9	0,0
	BG_0412	%		2,00	2,00	2,00	2,00	2,00	2,00	2,00	2,00	2,00	2,00	2,00	2,00	2,00	2,00	0,00
		#11		6,9	4,9	4,8	4,8	4,7	4,7	4,7	4,6	4,6	4,6	4,6	4,6	4,7	4,7	0,0
Totaal	BG_0405			64,9	76,9	70,2	70,6	75,8	75,2	72,1	70,3	71,2	72,0	72,6	73,2	74,0	74,3	0,0
	BG_0412			318,9	315,9	307,1	303,6	303,0	301,4	297,3	296,0	294,8	293,6	294,4	296,3	297,0	297,8	0,0
	(+opslag	0%)		318,0	315,0	307,0	303,0	303,0	301,0	297,0	296,0	294,0	293,0	294,0	296,0	297,0	300,0	0,0

Prognose - Lange Termijn - BO

Aannamecode:LP2022Laatst waargenomen cijfer

13EZ00		Basissch Klein Heyendaal Professor Huijbersstraat, 1 6524 NP NIJMEGEN																	
Buurt		Generatiecode		2021	2022	2023	2024	2025	2026	2027	2028	2029	2030	2031	2032	2033	2034	2035	0
203	Galgenveld	BG_0405	b1%	36,3	38,5	38,5	38,5	38,5	38,5	38,5	38,5	38,5	38,5	38,5	38,5	38,5	38,5	38,5	0,0
			#bg	88	70	73	71	66	72	73	70	70	70	70	71	72	74	0	
			#11	32,0	27,0	28,2	27,4	25,5	27,8	28,2	27,0	27,0	27,0	27,0	27,4	27,8	28,5	0,0	
		BG_0412	b1%	38,8	37,7	37,0	36,4	35,8	35,2	35,2	35,2	35,2	35,2	35,2	35,2	35,2	35,2	35,2	0,0
			#bg	394	384	381	368	358	353	349	341	335	332	331	331	334	337	341	0
			#11	153,0	145,0	141,3	134,1	128,2	124,3	122,9	120,1	118,0	116,9	116,5	116,5	117,6	118,7	120,1	0,0
204	Altrade	BG_0405	b1%	13,1	9,8	9,8	9,8	9,8	9,8	9,8	9,8	9,8	9,8	9,8	9,8	9,8	9,8	9,8	0,0
			#bg	76	71	61	70	79	78	77	75	79	79	79	80	82	83	83	0
			#11	10,0	7,0	6,0	6,9	7,8	7,7	7,6	7,4	7,8	7,8	7,8	7,9	8,1	8,2	8,2	0,0
		BG_0412	b1%	8,4	8,2	8,2	8,2	8,2	8,2	8,2	8,2	8,2	8,2	8,2	8,2	8,2	8,2	8,2	0,0
			#bg	306	292	281	282	285	285	282	282	285	288	293	293	300	305	305	0
			#11	26,0	24,0	23,1	23,2	23,4	23,4	23,2	23,2	23,4	23,7	24,1	24,1	24,7	25,1	25,1	0,0
206	Hengstdal	BG_0405	b1%	4,2	4,0	4,0	4,0	4,0	4,0	4,0	4,0	4,0	4,0	4,0	4,0	4,0	4,0	4,0	0,0
			#bg	95	100	104	98	90	98	100	99	103	106	108	110	113	114	116	0
			#11	4,0	4,0	4,2	3,9	3,6	3,9	4,0	4,0	4,1	4,2	4,3	4,4	4,5	4,6	4,6	0,0
		BG_0412	b1%	3,2	2,9	2,9	2,9	2,9	2,9	2,9	2,9	2,9	2,9	2,9	2,9	2,9	2,9	2,9	0,0
			#bg	432	412	409	399	394	397	392	396	394	398	401	410	418	424	431	0
			#11	14,0	12,0	11,9	11,6	11,5	11,6	11,4	11,5	11,5	11,6	11,7	11,9	12,2	12,4	12,6	0,0
207	Kwakkenberg	BG_0405	b1%	23,0	33,3	33,3	33,3	33,3	33,3	33,3	33,3	33,3	33,3	33,3	33,3	33,3	33,3	33,3	0,0
			#bg	13	15	16	13	14	16	16	16	16	16	16	16	18	18	20	0
			#11	3,0	5,0	5,3	4,3	4,7	5,3	5,3	5,3	5,3	5,3	5,3	5,3	6,0	6,0	6,7	0,0
		BG_0412	b1%	26,0	26,3	27,2	28,2	29,2	30,2	30,2	30,2	30,2	30,2	30,2	30,2	30,2	30,2	30,2	0,0
			#bg	96	95	93	87	88	81	84	83	82	82	82	83	86	86	89	0
			#11	25,0	25,0	25,4	24,6	25,7	24,5	25,4	25,1	24,8	24,8	24,8	25,1	26,0	26,0	26,9	0,0
208	Groenewoud	BG_0405	b1%	60,8	50,0	50,0	50,0	50,0	50,0	50,0	50,0	50,0	50,0	50,0	50,0	50,0	50,0	50,0	0,0
			#bg	23	24	24	23	20	23	25	23	23	24	24	25	25	26	26	0
			#11	14,0	12,0	12,0	11,5	10,0	11,5	12,5	11,5	11,5	12,0	12,0	12,5	12,5	13,0	13,0	0,0
		BG_0412	b1%	51,9	47,2	47,2	47,2	47,2	47,2	47,2	47,2	47,2	47,2	47,2	47,2	47,2	47,2	47,2	0,0
			#bg	129	127	125	123	120	123	125	122	120	117	120	120	122	125	126	0
			#11	67,0	60,0	59,1	58,1	56,7	58,1	59,1	57,6	56,7	55,3	56,7	56,7	57,6	59,1	59,5	0,0
517	Heyendaal	BG_0405	b1%	84,6	50,0	50,0	50,0	50,0	50,0	50,0	50,0	50,0	50,0	50,0	50,0	50,0	50,0	50,0	0,0
			#bg	13	8	10	9	8	8	10	10	10	11	10	11	11	12	12	0
			#11	11,0	4,0	5,0	4,5	4,0	4,0	5,0	5,0	5,0	5,5	5,0	5,5	5,5	6,0	6,0	0,0
		BG_0412	b1%	57,9	52,9	52,9	52,9	52,9	52,9	52,9	52,9	52,9	52,9	52,9	52,9	52,9	52,9	52,9	0,0
			#bg	69	68	60	55	49	49	49	43	43	43	43	43	46	47	48	0
			#11	40,0	36,0	31,8	29,1	25,9	25,9	25,9	22,8	22,8	22,8	22,8	22,8	24,4	24,9	25,4	0,0
618	Brakkenstein	BG_0405	b1%	1,4	1,5	1,5	1,5	1,5	1,5	1,5	1,5	1,5	1,5	1,5	1,5	1,5	1,5	1,5	0,0
			#bg	71	64	64	70	67	66	69	69	71	73	73	73	74	74	77	0
			#11	1,0	1,0	1,0	1,1	1,0	1,0	1,1	1,1	1,1	1,1	1,1	1,1	1,2	1,2	1,2	0,0
		BG_0412	b1%	4,6	4,3	4,1	4,0	3,9	3,8	3,8	3,8	3,8	3,8	3,8	3,8	3,8	3,8	3,8	0,0
			#bg	303	300	300	304	302	303	304	305	303	307	310	311	316	317	323	0
			#11	14,0	13,0	12,6	12,3	11,9	11,6	11,6	11,7	11,6	11,7	11,8	11,9	12,1	12,1	12,3	0,0

Prognose - Lange Termijn - BO

Aannamecode: LP2022Laatst waargenomen cijfer

13EZ00		Basissch Klein Heyendaal Professor Huijbersstraat, 1 6524 NP NIJMEGEN																	
Buurt		Generatiecode		2021	2022	2023	2024	2025	2026	2027	2028	2029	2030	2031	2032	2033	2034	2035	0
970	Lent	BG_0405	b1%	0,6	0,7	0,7	0,7	0,7	0,7	0,7	0,7	0,7	0,7	0,7	0,7	0,7	0,7	0,7	0,0
			#bg	469	536	536	545	587	620	647	672	707	736	738	734	722	703	674	0
			#11	3,0	4,0	4,0	4,1	4,4	4,6	4,8	5,0	5,3	5,5	5,5	5,5	5,4	5,2	5,0	0,0
		BG_0412	b1%	0,5	0,7	0,7	0,7	0,7	0,7	0,7	0,7	0,7	0,7	0,7	0,7	0,7	0,7	0,7	0,0
			#bg	1702	1875	1998	2138	2256	2391	2506	2625	2702	2759	2770	2765	2748	2705	2642	0
			#11	10,0	14,0	14,9	16,0	16,9	17,9	18,7	19,6	20,2	20,6	20,7	20,7	20,5	20,2	19,7	0,0
GM1945	Berg en Dal	BG_0405	b1%	0,8	1,9	1,9	1,9	1,9	1,9	1,9	1,9	1,9	1,9	1,9	1,9	1,9	1,9	1,9	0,0
			#bg	590	578	565	577	583	574	582	592	600	606	612	617	619	619	617	0
			#11	5,0	11,0	10,8	11,0	11,1	10,9	11,1	11,3	11,4	11,5	11,6	11,7	11,8	11,8	11,7	0,0
		BG_0412	b1%	1,2	1,4	1,4	1,4	1,4	1,4	1,4	1,4	1,4	1,4	1,4	1,4	1,4	1,4	1,4	0,0
			#bg	2575	2569	2527	2527	2518	2515	2506	2508	2511	2520	2539	2558	2580	2599	2617	0
			#11	32,0	38,0	37,4	37,4	37,2	37,2	37,1	37,1	37,1	37,3	37,6	37,8	38,2	38,4	38,7	0,0
ZZ-BRT	Dynamische Buurten	BG_0405	b1%	2,2	1,7	1,7	1,7	1,7	1,7	1,7	1,7	1,7	1,7	1,7	1,7	1,7	1,7	1,7	0,0
			#bg	486	699	681	672	693	717	700	690	699	712	730	741	749	769	775	0
			#11	11,0	12,0	11,7	11,5	11,9	12,3	12,0	11,8	12,0	12,2	12,5	12,7	12,9	13,2	13,3	0,0
		BG_0412	b1%	0,5	0,4	0,4	0,4	0,4	0,4	0,4	0,4	0,4	0,4	0,4	0,4	0,4	0,4	0,4	0,0
			#bg	11492	11522	11326	11199	11101	11031	10931	10875	10863	10861	10940	11037	11129	11235	11351	0
			#11	60,0	55,0	54,0	53,4	53,0	52,6	52,1	51,9	51,8	51,8	52,2	52,6	53,1	53,6	54,1	0,0
Subtotaal		BG_0405		94,0	87,0	88,2	86,2	84,0	89,0	91,6	89,4	90,5	92,1	92,1	93,6	95,3	97,0	98,2	0,0
		BG_0412		441,0	422,0	411,5	399,8	390,4	387,1	387,4	380,6	377,9	376,5	378,9	380,1	386,4	390,5	394,4	0,0
Opslag		BG_0405	%	0,00	0,00	0,00	0,00	0,00	0,00	0,00	0,00	0,00	0,00	0,00	0,00	0,00	0,00	0,00	0,00
			#11	0,0	0,0	0,0	0,0	0,0	0,0	0,0	0,0	0,0	0,0	0,0	0,0	0,0	0,0	0,0	0,0
		BG_0412	%	1,00	1,00	1,00	1,00	1,00	1,00	1,00	1,00	1,00	1,00	1,00	1,00	1,00	1,00	1,00	0,00
			#11	3,0	4,0	3,9	3,7	3,7	3,6	3,6	3,6	3,5	3,5	3,5	3,6	3,6	3,7	3,7	0,0
Totaal		BG_0405		94,0	87,0	88,2	86,2	84,0	89,0	91,6	89,4	90,5	92,1	92,1	93,6	95,3	97,0	98,2	0,0
		BG_0412		444,0	426,0	415,4	403,5	394,1	390,7	391,0	384,2	381,4	380,0	382,4	383,7	390,0	394,2	398,1	0,0
		(+opslag	0%)	444,0	426,0	415,0	403,0	394,0	390,0	391,0	384,0	381,0	380,0	382,0	383,0	390,0	394,0	398,0	0,0

Prognose - Lange Termijn - B0	
-------------------------------	--

Aannamecode: LP2022	Laatst waargenomen cijfer
----------------------------	---------------------------

13PH00	Basissch Petrus Canisius St. Stevenskerkhof, 37 - 6511 VZ NIJMEGEN																		
Buurt	Generatiecode	2021	2022	2023	2024	2025	2026	2027	2028	2029	2030	2031	2032	2033	2034	2035	0		

Buurt		Generatiecode		2021	2022	2023	2024	2025	2026	2027	2028	2029	2030	2031	2032	2033	2034	2035	0
100	Benedenstad	BG_0405	b1%	53,8	35,7	35,7	35,7	35,7	35,7	35,7	35,7	35,7	35,7	35,7	35,7	35,7	35,7	35,7	0,0
			#bg	13	14	11	12	12	13	14	14	14	14	14	14	14	15	14	0
			#11	7,0	5,0	3,9	4,3	4,3	4,6	5,0	5,0	5,0	5,0	5,0	5,0	5,0	5,4	5,0	0,0
		BG_0412	b1%	56,3	49,1	49,1	49,1	49,1	49,1	49,1	49,1	49,1	49,1	49,1	49,1	49,1	49,1	49,1	0,0
			#bg	55	57	55	59	55	56	57	57	58	57	58	60	60	61	61	0
			#11	31,0	28,0	27,0	29,0	27,0	27,5	28,0	28,0	28,5	28,0	28,5	29,5	29,5	30,0	30,0	0,0
101	Centrum	BG_0405	b1%	36,3	27,7	27,7	27,7	27,7	27,7	27,7	27,7	27,7	27,7	27,7	27,7	27,7	27,7	27,7	0,0
			#bg	22	18	14	18	21	24	26	27	28	28	29	30	30	31	30	0
			#11	8,0	5,0	3,9	5,0	5,8	6,7	7,2	7,5	7,8	7,8	8,1	8,3	8,3	8,6	8,3	0,0
		BG_0412	b1%	41,8	37,1	35,4	33,7	32,1	30,5	30,5	30,5	30,5	30,5	30,5	30,5	30,5	30,5	30,5	0,0
			#bg	74	70	58	61	64	64	64	68	71	71	73	78	79	83	83	0
			#11	31,0	26,0	20,5	20,6	20,6	19,5	19,5	20,8	21,7	21,7	22,3	23,8	24,1	25,4	25,4	0,0
320	Biezen	BG_0405	b1%	21,9	16,9	16,9	16,9	16,9	16,9	16,9	16,9	16,9	16,9	16,9	16,9	16,9	16,9	16,9	0,0
			#bg	155	159	185	186	184	194	195	195	201	209	217	223	228	235	240	0
			#11	34,0	27,0	31,4	31,6	31,2	32,9	33,1	33,1	34,1	35,5	36,8	37,9	38,7	39,9	40,8	0,0
		BG_0412	b1%	18,9	17,5	17,5	17,5	17,5	17,5	17,5	17,5	17,5	17,5	17,5	17,5	17,5	17,5	17,5	0,0
			#bg	554	563	576	591	616	637	651	661	677	698	713	731	750	767	788	0
			#11	105,0	99,0	101,3	103,9	108,3	112,0	114,5	116,2	119,0	122,7	125,4	128,5	131,9	134,9	138,6	0,0
422	Hees	BG_0405	b1%	15,2	14,7	14,7	14,7	14,7	14,7	14,7	14,7	14,7	14,7	14,7	14,7	14,7	14,7	14,7	0,0
			#bg	59	61	64	65	65	61	62	60	61	61	61	61	61	61	62	0
			#11	9,0	9,0	9,4	9,6	9,6	9,0	9,1	8,9	9,0	9,0	9,0	9,0	9,0	9,0	9,1	0,0
		BG_0412	b1%	9,6	9,2	9,6	10,0	10,4	10,8	10,8	10,8	10,8	10,8	10,8	10,8	10,8	10,8	10,8	0,0
			#bg	227	238	234	241	242	239	240	235	238	233	235	234	233	232	236	0
			#11	22,0	22,0	22,6	24,3	25,3	25,9	26,0	25,4	25,8	25,2	25,4	25,3	25,2	25,1	25,5	0,0
ZZ-BRT	Dynamische Buurten	BG_0405	b1%	0,6	0,8	0,8	0,8	0,8	0,8	0,8	0,8	0,8	0,8	0,8	0,8	0,8	0,8	0,8	0,0
			#bg	721	243	284	304	352	380	379	388	398	404	405	404	402	394	386	0
			#11	5,0	2,0	2,3	2,5	2,9	3,1	3,1	3,2	3,3	3,3	3,3	3,3	3,3	3,2	3,2	0,0
		BG_0412	b1%	0,3	0,2	0,2	0,2	0,2	0,2	0,2	0,2	0,2	0,2	0,2	0,2	0,2	0,2	0,2	0,0
			#bg	5849	8950	9018	9163	9341	9525	9658	9812	9899	9957	10000	10010	10019	9984	9923	0
			#11	21,0	19,0	19,1	19,4	19,8	20,2	20,5	20,8	21,0	21,1	21,2	21,2	21,2	21,2	21,2	21,0
Subtotaal		BG_0405		63,0	48,0	50,9	53,0	53,8	56,3	57,5	57,7	59,2	60,6	62,2	63,5	64,3	66,1	66,4	0,0
		BG_0412		210,0	194,0	190,5	197,2	201,0	205,1	208,5	211,2	216,0	218,7	222,8	228,3	231,9	236,6	240,5	0,0
Opslag		BG_0405	%	0,00	0,00	0,00	0,00	0,00	0,00	0,00	0,00	0,00	0,00	0,00	0,00	0,00	0,00	0,00	0,00
			#11	0,0	0,0	0,0	0,0	0,0	0,0	0,0	0,0	0,0	0,0	0,0	0,0	0,0	0,0	0,0	0,0
		BG_0412	%	0,00	0,00	0,00	0,00	0,00	0,00	0,00	0,00	0,00	0,00	0,00	0,00	0,00	0,00	0,00	0,00
			#11	0,9	0,0	0,0	0,0	0,0	0,0	0,0	0,0	0,0	0,0	0,0	0,0	0,0	0,0	0,0	0,0
Totaal		BG_0405		63,0	48,0	50,9	53,0	53,8	56,3	57,5	57,7	59,2	60,6	62,2	63,5	64,3	66,1	66,4	0,0
		BG_0412		210,9	194,0	190,5	197,2	201,0	205,1	208,5	211,2	216,0	218,7	222,8	228,3	231,9	236,6	240,5	0,0
		(+opslag 0%)		210,0	194,0	190,0	197,0	201,0	205,0	208,0	211,0	216,0	218,0	222,0	228,0	231,0	236,0	240,0	0,0

Prognose - Lange Termijn - B0

Aannamecode: LP2022Laatst waargenomen cijfer

13PH01De Driemaster Cortenaerpad, 32 6512 GD NIJMEGEN																		
Buurt	Generatiecode		2021	2022	2023	2024	2025	2026	2027	2028	2029	2030	2031	2032	2033	2034	2035	0
202	Bottendaal	BG_0405	b1%	38,7	62,1	62,1	62,1	62,1	62,1	62,1	62,1	62,1	62,1	62,1	62,1	62,1	62,1	0,0
			#bg	49	37	32	30	30	33	33	35	35	35	35	35	35	35	0
			#11	19,0	23,0	19,9	18,6	18,6	20,5	20,5	21,8	21,8	21,8	21,8	21,8	21,8	21,8	0,0
		BG_0412	b1%	57,4	58,7	58,1	57,6	57,1	56,6	56,6	56,6	56,6	56,6	56,6	56,6	56,6	56,6	0,0
			#bg	167	154	147	138	132	133	127	127	124	126	125	126	123	128	129
			#11	96,0	90,4	85,5	79,6	75,4	75,3	71,9	71,9	70,2	71,4	70,8	71,4	69,7	72,5	73,1
	Galgenveld	BG_0405	b1%	3,4	1,4	1,4	1,4	1,4	1,4	1,4	1,4	1,4	1,4	1,4	1,4	1,4	1,4	0,0
			#bg	88	70	73	71	66	72	73	70	70	70	70	71	72	74	0
			#11	3,0	1,0	1,0	1,0	0,9	1,0	1,0	1,0	1,0	1,0	1,0	1,0	1,0	1,1	0,0
		BG_0412	b1%	2,5	2,8	2,8	2,7	2,7	2,7	2,7	2,7	2,7	2,7	2,7	2,7	2,7	2,7	0,0
			#bg	394	384	381	368	358	353	349	341	335	332	331	331	334	337	341
			#11	10,0	11,1	10,8	10,3	9,8	9,5	9,4	9,2	9,1	9,0	8,9	8,9	9,0	9,1	9,2
320	Biezen	BG_0405	b1%	0,6	0,0	0,0	0,0	0,0	0,0	0,0	0,0	0,0	0,0	0,0	0,0	0,0	0,0	0,0
			#bg	155	0	0	0	0	0	0	0	0	0	0	0	0	0	0
			#11	1,0	0,0	0,0	0,0	0,0	0,0	0,0	0,0	0,0	0,0	0,0	0,0	0,0	0,0	0,0
		BG_0412	b1%	1,0	0,8	0,8	0,8	0,8	0,8	0,8	0,8	0,8	0,8	0,8	0,8	0,8	0,8	0,0
			#bg	554	563	576	591	616	637	651	661	677	698	713	731	750	767	788
			#11	6,0	5,0	5,2	5,3	5,5	5,7	5,8	5,9	6,1	6,3	6,4	6,5	6,7	6,9	7,1
	Wolfskuil	BG_0405	b1%	5,6	3,9	3,9	3,9	3,9	3,9	3,9	3,9	3,9	3,9	3,9	3,9	3,9	3,9	0,0
			#bg	125	128	134	124	131	139	135	134	137	139	140	142	143	142	145
			#11	7,0	5,0	5,2	4,8	5,1	5,4	5,3	5,2	5,4	5,4	5,5	5,5	5,6	5,5	5,7
		BG_0412	b1%	1,8	1,6	1,6	1,6	1,6	1,6	1,6	1,6	1,6	1,6	1,6	1,6	1,6	1,6	0,0
			#bg	475	499	506	508	520	533	533	532	537	536	542	549	553	556	562
			#11	9,0	8,1	8,2	8,3	8,5	8,7	8,7	8,7	8,7	8,7	8,8	8,9	9,0	9,1	9,2
510	Nijevelt	BG_0405	b1%	3,4	5,3	5,3	5,3	5,3	5,3	5,3	5,3	5,3	5,3	5,3	5,3	5,3	5,3	0,0
			#bg	87	93	90	81	80	82	84	81	83	84	85	85	87	88	88
			#11	3,0	5,0	4,8	4,4	4,3	4,4	4,5	4,4	4,5	4,5	4,6	4,6	4,7	4,7	0,0
		BG_0412	b1%	2,8	3,3	3,3	3,3	3,3	3,3	3,3	3,3	3,3	3,3	3,3	3,3	3,3	3,3	0,0
			#bg	426	423	401	384	363	352	342	335	330	328	328	331	336	337	342
			#11	12,0	14,0	13,3	12,7	12,1	11,7	11,4	11,1	11,0	10,9	10,9	11,0	11,2	11,2	11,4
	ZZ-BRTDynamische Buurten	BG_0405	b1%	1,2	0,6	0,6	0,6	0,6	0,6	0,6	0,6	0,6	0,6	0,6	0,6	0,6	0,6	0,0
			#bg	477	487	499	472	469	487	480	483	490	496	503	506	510	516	515
			#11	6,0	3,0	3,1	2,9	2,9	3,0	3,0	3,0	3,0	3,1	3,1	3,1	3,1	3,2	3,2
		BG_0412	b1%	0,3	0,2	0,2	0,2	0,2	0,2	0,2	0,2	0,2	0,2	0,2	0,2	0,2	0,2	0,0
			#bg	8724	11241	11244	11284	11409	11493	11535	11604	11646	11671	11744	11809	11878	11922	11965
			#11	33,0	30,2	30,2	30,4	30,7	30,9	31,0	31,2	31,3	31,4	31,6	31,8	32,0	32,1	32,2

Prognose - Lange Termijn - BO

Subtotaal	BG_0405		39,0	37,0	34,0	31,7	31,8	34,3	34,3	35,4	35,7	35,8	36,0	36,0	36,2	36,2	36,5	0,0
	BG_0412		166,0	158,8	153,2	146,6	142,0	141,8	138,2	138,0	136,4	137,7	137,4	138,5	137,6	140,9	142,2	0,0
Opslag	BG_0405	%	0,00	0,00	0,00	0,00	0,00	0,00	0,00	0,00	0,00	0,00	0,00	0,00	0,00	0,00	0,00	0,00
		#11	0,0	0,0	0,0	0,0	0,0	0,0	0,0	0,0	0,0	0,0	0,0	0,0	0,0	0,0	0,0	0,0
	BG_0412	%	0,00	0,00	0,00	0,00	0,00	0,00	0,00	0,00	0,00	0,00	0,00	0,00	0,00	0,00	0,00	0,00
		#11	0,0	0,0	0,0	0,0	0,0	0,0	0,0	0,0	0,0	0,0	0,0	0,0	0,0	0,0	0,0	0,0
Totaal	BG_0405		39,0	37,0	34,0	31,7	31,8	34,3	34,3	35,4	35,7	35,8	36,0	36,0	36,2	36,2	36,5	0,0
	BG_0412		166,0	158,8	153,2	146,6	142,0	141,8	138,2	138,0	136,4	137,7	137,4	138,5	137,6	140,9	142,2	0,0
	(+Opslag	0%)	166,0	158,0	153,0	146,0	142,0	141,0	138,0	138,0	136,0	137,0	137,0	138,0	137,0	140,0	142,0	0,0

Prognose - Lange Termijn - BO

Aannamecode: LP2022Laatst waargenomen cijfer

13WR00		Bs De Kleine Wereld Newtonlaan, 50 6533 KG Nijmegen																
Buurt	Generatiecode		2021	2022	2023	2024	2025	2026	2027	2028	2029	2030	2031	2032	2033	2034	2035	0
614	Hatertse Hei	BG_0405	b1%	4,9	5,8	5,8	5,8	5,8	5,8	5,8	5,8	5,8	5,8	5,8	5,8	5,8	5,8	0,0
			#bg	61	68	69	68	71	70	68	67	67	68	70	70	70	73	0
			#11	3,0	4,0	4,1	4,0	4,2	4,1	4,0	3,9	3,9	4,0	4,1	4,1	4,1	4,3	0,0
		BG_0412	b1%	6,3	6,7	6,7	6,7	6,7	6,7	6,7	6,7	6,7	6,7	6,7	6,7	6,7	6,7	0,0
			#bg	330	327	314	312	299	295	290	290	287	289	292	292	294	297	0
			#11	21,0	22,0	21,1	21,0	20,1	19,8	19,5	19,5	19,3	19,4	19,4	19,6	19,6	20,0	0,0
		BG_0405	b1%	25,3	24,0	24,0	24,0	24,0	24,0	24,0	24,0	24,0	24,0	24,0	24,0	24,0	24,0	0,0
			#bg	79	83	88	79	86	92	86	85	84	84	88	88	88	93	0
			#11	20,0	20,0	21,2	19,0	20,7	22,2	20,7	20,5	20,2	20,2	21,2	21,2	21,2	22,4	0,0
615	Grootstal	BG_0405	b1%	25,3	24,0	24,0	24,0	24,0	24,0	24,0	24,0	24,0	24,0	24,0	24,0	24,0	24,0	0,0
			#bg	79	83	88	79	86	92	86	85	84	84	88	88	88	93	0
			#11	20,0	20,0	21,2	19,0	20,7	22,2	20,7	20,5	20,2	20,2	21,2	21,2	21,2	22,4	0,0
		BG_0412	b1%	22,8	22,8	22,8	22,8	22,8	22,8	22,8	22,8	22,8	22,8	22,8	22,8	22,8	22,8	0,0
			#bg	367	364	359	353	361	359	358	357	356	354	360	358	361	365	0
			#11	84,0	83,0	81,9	80,5	82,3	81,9	81,6	81,4	81,2	80,7	82,1	81,6	82,3	83,2	0,0
		BG_0405	b1%	9,0	5,9	5,9	5,9	5,9	5,9	5,9	5,9	5,9	5,9	5,9	5,9	5,9	5,9	0,0
			#bg	144	135	136	136	140	146	136	131	128	128	128	128	128	131	0
			#11	13,0	8,0	8,1	8,1	8,3	8,7	8,1	7,8	7,6	7,6	7,6	7,6	7,6	7,8	0,0
616	Hatert	BG_0405	b1%	9,0	5,9	5,9	5,9	5,9	5,9	5,9	5,9	5,9	5,9	5,9	5,9	5,9	5,9	0,0
			#bg	144	135	136	136	140	146	136	131	128	128	128	128	128	131	0
			#11	13,0	8,0	8,1	8,1	8,3	8,7	8,1	7,8	7,6	7,6	7,6	7,6	7,6	7,8	0,0
		BG_0412	b1%	6,6	6,3	6,3	6,3	6,3	6,3	6,3	6,3	6,3	6,3	6,3	6,3	6,3	6,3	0,0
			#bg	673	661	651	629	626	618	601	589	580	575	572	573	570	566	0
			#11	45,0	42,0	41,4	40,0	39,8	39,3	38,2	37,4	36,9	36,5	36,3	36,4	36,2	36,0	0,0
		BG_0405	b1%	1,4	1,4	1,4	1,4	1,4	1,4	1,4	1,4	1,4	1,4	1,4	1,4	1,4	1,4	0,0
			#bg	285	142	155	160	142	142	139	134	132	131	130	130	130	132	0
			#11	4,0	2,0	2,2	2,3	2,0	2,0	2,0	1,9	1,9	1,8	1,8	1,8	1,8	1,9	0,0
ZZ-BRT	Dynamische Buurten	BG_0405	b1%	0,2	0,6	0,6	0,6	0,6	0,6	0,6	0,6	0,6	0,6	0,6	0,6	0,6	0,6	0,0
			#bg	6113	2051	2029	2018	1981	1985	1961	1936	1911	1895	1900	1906	1917	1917	0
			#11	16,0	13,0	12,9	12,8	12,6	12,6	12,4	12,3	12,1	12,0	12,0	12,1	12,2	12,2	0,0
		BG_0412	b1%	0,2	0,6	0,6	0,6	0,6	0,6	0,6	0,6	0,6	0,6	0,6	0,6	0,6	0,6	0,0
			#bg	6113	2051	2029	2018	1981	1985	1961	1936	1911	1895	1900	1906	1917	1917	0
			#11	16,0	13,0	12,9	12,8	12,6	12,6	12,4	12,3	12,1	12,0	12,0	12,1	12,2	12,2	0,0
		BG_0405	b1%	1,4	1,4	1,4	1,4	1,4	1,4	1,4	1,4	1,4	1,4	1,4	1,4	1,4	1,4	0,0
			#bg	285	142	155	160	142	142	139	134	132	131	130	130	130	132	0
			#11	4,0	2,0	2,2	2,3	2,0	2,0	2,0	1,9	1,9	1,8	1,8	1,8	1,8	1,9	0,0
Subtotaal		BG_0405	b1%	1,4	1,4	1,4	1,4	1,4	1,4	1,4	1,4	1,4	1,4	1,4	1,4	1,4	1,4	0,0
			#bg	285	142	155	160	142	142	139	134	132	131	130	130	130	132	0
			#11	4,0	2,0	2,2	2,3	2,0	2,0	2,0	1,9	1,9	1,8	1,8	1,8	1,8	1,9	0,0
		BG_0412	b1%	0,2	0,6	0,6	0,6	0,6	0,6	0,6	0,6	0,6	0,6	0,6	0,6	0,6	0,6	0,0
			#bg	6113	2051	2029	2018	1981	1985	1961	1936	1911	1895	1900	1906	1917	1917	0
			#11	16,0	13,0	12,9	12,8	12,6	12,6	12,4	12,3	12,1	12,0	12,0	12,1	12,2	12,2	0,0
		BG_0405	b1%	40,0	34,0	35,6	33,4	35,2	37,0	34,8	34,1	33,6	33,6	34,7	34,7	34,7	35,9	0,0
			#bg	166,0	160,0	157,3	154,3	154,8	153,6	151,7	150,6	149,5	148,6	149,8	149,7	150,3	151,2	0,0
			#11	16,0	13,0	12,9	12,8	12,6	12,6	12,4	12,3	12,1	12,0	12,0	12,1	12,2	12,2	0,0
Opslag		BG_0405	%	0,00	0,00	0,00	0,00	0,00	0,00	0,00	0,00	0,00	0,00	0,00	0,00	0,00	0,00	0,00
			#11	0,0	0,0	0,0	0,0	0,0	0,0	0,0	0,0	0,0	0,0	0,0	0,0	0,0	0,0	0,0
		BG_0412	%	1,00	0,00	0,00	0,00	0,00	0,00	0,00	0,00	0,00	0,00	0,00	0,00	0,00	0,00	0,00
			#11	1,0	0,0	0,0	0,0	0,0	0,0	0,0	0,0	0,0	0,0	0,0	0,0	0,0	0,0	0,0
		BG_0405	b1%	40,0	34,0	35,6	33,4	35,2	37,0	34,8	34,1	33,6	33,6	34,7	34,7	34,7	35,9	0,0
			#bg	167,0	160,0	157,3	154,3	154,8	153,6	151,7	150,6	149,5	148,6	149,8	149,7	150,3	151,2	0,0
			(+opslag 0%)	167,0	160,0	157,0	154,0	154,0	153,0	151,0	150,0	149,0	148,0	149,0	149,0	150,0	152,0	0,0
		BG_0412	b1%	0,2	0,6	0,6	0,6	0,6	0,6	0,6	0,6	0,6	0,6	0,6	0,6	0,6	0,6	0,0
			#bg	6113	2051	2029	2018	1981	1985	1961	1936	1911	1895	1900	1906	1917	1917	0
			#11	16,0	13,0	12,9	12,8	12,6	12,6	12,4	12,3	12,1	12,0	12,0	12,1	12,2	12,2	0,0
Totaal		BG_0405	b1%	40,0	34,0	35,6	33,4	35,2	37,0	34,8	34,1	33,6	33,6	34,7	34,7	34,7	35,9	0,0
			#bg	167,0	160,0	157,3	154,3	154,8	153,6	151,7	150,6	149,5	148,6	149,8	149,7	150,3	151,2	0,0
			(+opslag 0%)	167,0	160,0	157,0	154,0	154,0	153,0	151,0	150,0	149,0	148,0	149,0	149,0	150,0	152,0	0,0
		BG_0412	b1%	0,2	0,6	0,6	0,6	0,6	0,6	0,6	0,6	0,6	0,6	0,6	0,6	0,6	0,6	0,0
			#bg	6113	2051	2029	2018	1981	1985	1961	1936	1911	1895	1900	1906	1917	1917	0
			#11	16,0	13,0	12,9	12,8	12,6	12,6	12,4	12,3	12,1	12,0	12,0	12,1	12,2	12,2	0,0
		BG_0405	b1%	1,4	1,4	1,4	1,4	1,4	1,4	1,4	1,4	1,4	1,4	1,4	1,4	1,4	1,4	0,0
			#bg	285	142	155	160	142	142	139	134	132	131	130	130	130	132	0
			#11	4,0	2,0	2,2	2,3	2,0	2,0	2,0	1,9	1,9	1,8	1,8	1,8	1,8	1,9	0,0
		BG_0412	b1%	0,2	0,6	0,6	0,6	0,6	0,6	0,6	0,6	0,6	0,6	0,6	0,6	0,6	0,6	0,0
			#bg	6113	2051	2029	2018	1981	1985	1961	1936	1911	1895	1900	1906	1917	1917	0
			#11	16,0	13,0	12,9	12,8	12,6	12,6	12,4	12,3	12,1	12,0	12,0	12,1	12,2	12,2	0,0

Prognose - Lange Termijn - B0

Aannamecode: LP2022Laatst waargenomen cijfer

14AB00		Basissch De Wieken Floraweg, 69 6542 KB NIJMEGEN																			
Buurt		Generatiecode		2021	2022	2023	2024	2025	2026	2027	2028	2029	2030	2031	2032	2033	2034	2035	0		
321	Wolfskuil	BG_0405	b1%	28,8	28,1	28,1	28,1	28,1	28,1	28,1	28,1	28,1	28,1	28,1	28,1	28,1	28,1	28,1	0,0		
			#bg	125	128	134	124	131	139	135	134	137	139	140	142	143	142	145	0		
			#11	36,0	36,0	37,7	34,9	36,8	39,1	38,0	37,7	38,5	39,1	39,4	39,9	40,2	39,9	40,8	0,0		
		BG_0412	b1%	28,8	27,8	27,8	27,8	27,8	27,8	27,8	27,8	27,8	27,8	27,8	27,8	27,8	27,8	27,8	0,0		
			#bg	475	499	506	508	520	533	533	532	537	536	542	549	553	556	562	0		
			#11	137,0	139,0	141,0	141,5	144,9	148,5	148,5	148,2	149,6	149,3	151,0	152,9	154,0	154,9	156,6	0,0		
		423	Heseveld	BG_0405	b1%	11,2	10,5	10,5	10,5	10,5	10,5	10,5	10,5	10,5	10,5	10,5	10,5	10,5	10,5	0,0	
					#bg	98	104	97	97	101	105	106	104	105	107	109	110	113	112	114	0
					#11	11,0	11,0	10,3	10,3	10,7	11,1	11,2	11,0	11,1	11,3	11,5	11,6	12,0	11,8	12,1	0,0
BG_0412	b1%			8,7	8,8	8,7	8,6	8,6	8,5	8,5	8,5	8,5	8,5	8,5	8,5	8,5	8,5	8,5	0,0		
	#bg			387	374	369	367	368	366	368	372	373	373	380	385	392	394	399	0		
	#11			34,0	33,0	32,3	31,9	31,7	31,3	31,5	31,8	31,9	31,9	32,5	32,9	33,5	33,7	34,1	0,0		
ZZ-BRT	Dynamische Buurten			BG_0405	b1%	1,5	1,0	1,0	1,0	1,0	1,0	1,0	1,0	1,0	1,0	1,0	1,0	1,0	1,0	0,0	
					#bg	441	279	300	306	293	302	305	301	309	319	327	337	343	353	361	0
					#11	7,0	3,0	3,2	3,3	3,1	3,2	3,3	3,2	3,3	3,4	3,5	3,6	3,7	3,8	3,9	0,0
		BG_0412	b1%	0,6	0,9	0,9	0,9	0,9	0,9	0,9	0,9	0,9	0,9	0,9	0,9	0,9	0,9	0,9	0,0		
			#bg	5330	2442	2393	2370	2352	2336	2315	2291	2290	2301	2316	2345	2368	2400	2442	0		
			#11	32,0	24,0	23,5	23,3	23,1	23,0	22,8	22,5	22,5	22,6	22,8	23,1	23,3	23,6	24,0	0,0		
		Subtotaal		BG_0405		54,0	50,0	51,2	48,5	50,6	53,4	52,5	51,9	52,9	53,8	54,4	55,1	55,9	55,5	56,8	0,0
			BG_0412		203,0	196,0	196,8	196,7	199,7	202,8	202,8	202,5	204,0	203,8	206,3	208,9	210,8	212,2	214,7	0,0	
		Opslag	BG_0405	%	0,00	0,00	0,00	0,00	0,00	0,00	0,00	0,00	0,00	0,00	0,00	0,00	0,00	0,00	0,00	0,00	
#11	0,0			0,0	0,0	0,0	0,0	0,0	0,0	0,0	0,0	0,0	0,0	0,0	0,0	0,0	0,0	0,0			
BG_0412	%		0,00	1,00	1,00	1,00	1,00	1,00	1,00	1,00	1,00	1,00	1,00	1,00	1,00	1,00	1,00	1,00	0,00		
	#11		0,9	1,0	1,0	1,0	1,0	1,0	1,0	1,0	1,0	1,0	1,0	1,0	1,0	1,0	1,0	1,0	0,0		
Totaal		BG_0405		54,0	50,0	51,2	48,5	50,6	53,4	52,5	51,9	52,9	53,8	54,4	55,1	55,9	55,5	56,8	0,0		
	BG_0412		203,9	197,0	197,8	197,7	200,7	203,8	203,8	203,5	205,0	204,8	207,3	209,9	211,8	213,2	215,7	0,0			
	(+opslag 0%)		203,0	197,0	197,0	197,0	200,0	203,0	203,0	203,0	205,0	204,0	207,0	209,0	211,0	213,0	215,0	0,0			

Prognose - Lange Termijn - BO

Aannamecode: LP2022Laatst waargenomen cijfer

14DI00		Basisschool Toon Fanfarestraat, 51 6544 NS NIJMEGEN																	
Buurt		Generatiecode		2021	2022	2023	2024	2025	2026	2027	2028	2029	2030	2031	2032	2033	2034	2035	0
424	Neerbosch-Oost	BG_0405	b1%	35,0	40,7	40,7	40,7	40,7	40,7	40,7	40,7	40,7	40,7	40,7	40,7	40,7	40,7	40,7	0,0
			#bg	140	120	115	120	109	108	110	106	108	110	110	114	115	118	121	0
			#11	49,0	49,0	46,9	49,0	44,5	44,1	44,9	43,2	44,1	44,9	44,9	46,5	46,9	48,1	49,4	0,0
		BG_0412	b1%	36,7	39,6	39,6	39,6	39,6	39,6	39,6	39,6	39,6	39,6	39,6	39,6	39,6	39,6	39,6	0,0
			#bg	594	573	549	531	505	483	469	454	444	445	441	446	450	456	464	0
			#11	218,0	226,9	217,4	210,3	200,0	191,3	185,8	179,8	175,9	176,3	174,7	176,6	178,2	180,6	183,8	0,0
ZZ-BRT	Dynamische Buurten	BG_0405	b1%	1,2	1,4	1,4	1,4	1,4	1,4	1,4	1,4	1,4	1,4	1,4	1,4	1,4	1,4	0,0	
			#bg	400	143	136	148	142	135	136	131	129	128	127	127	127	127	129	0
			#11	5,0	2,1	2,0	2,1	2,0	1,9	2,0	1,9	1,8	1,8	1,8	1,8	1,8	1,8	1,8	0,0
		BG_0412	b1%	0,7	0,3	0,3	0,3	0,3	0,3	0,3	0,3	0,3	0,3	0,3	0,3	0,3	0,3	0,3	0,0
			#bg	3481	4713	4676	4665	4662	4664	4644	4639	4636	4648	4681	4721	4762	4803	4845	0
			#11	25,0	16,1	15,9	15,9	15,9	15,9	15,8	15,8	15,8	15,8	16,0	16,1	16,2	16,4	16,5	0,0
Subtotaal		BG_0405	54,0	51,1	48,9	51,1	46,5	46,0	46,9	45,1	45,9	46,7	46,7	48,3	48,7	49,9	51,2	0,0	
		BG_0412	243,0	243,0	233,3	226,2	215,9	207,2	201,6	195,6	191,7	192,1	190,7	192,7	194,4	197,0	200,3	0,0	
Opslag		BG_0405	%	0,00	0,00	0,00	0,00	0,00	0,00	0,00	0,00	0,00	0,00	0,00	0,00	0,00	0,00	0,00	0,00
			#11	0,0	0,0	0,0	0,0	0,0	0,0	0,0	0,0	0,0	0,0	0,0	0,0	0,0	0,0	0,0	0,0
		BG_0412	%	2,00	1,00	1,00	1,00	1,00	1,00	1,00	1,00	1,00	1,00	1,00	1,00	1,00	1,00	1,00	0,00
			#11	3,9	3,0	2,8	2,7	2,6	2,5	2,4	2,4	2,3	2,3	2,3	2,3	2,4	2,4	2,4	0,0
Totaal		BG_0405		54,0	51,1	48,9	51,1	46,5	46,0	46,9	45,1	45,9	46,7	46,7	48,3	48,7	49,9	51,2	0,0
		BG_0412		246,9	246,0	236,1	228,9	218,5	209,7	204,0	198,0	194,0	194,4	193,0	195,0	196,8	199,4	202,7	0,0
		(+opslag 0%)		246,0	246,0	236,0	228,0	218,0	209,0	204,0	198,0	194,0	194,0	193,0	195,0	196,0	199,0	202,0	0,0

Prognose - Lange Termijn - BO

Aannamecode: LP2022Laatst waargenomen cijfer

14IW00		Basisschool de Akker Akkerlaan, 40 6533 BL NIJMEGEN																	
Buurt		Generatiecode		2021	2022	2023	2024	2025	2026	2027	2028	2029	2030	2031	2032	2033	2034	2035	0
511	Hazenkamp	BG_0405	b1%	1,6	1,5	1,5	1,5	1,5	1,5	1,5	1,5	1,5	1,5	1,5	1,5	1,5	1,5	1,5	0,0
			#bg	119	127	122	114	128	129	119	116	116	118	120	120	121	124	124	0
			#11	2,0	2,0	1,9	1,8	2,0	2,0	1,9	1,8	1,8	1,9	1,9	1,9	1,9	2,0	2,0	0,0
		BG_0412	b1%	2,8	2,8	2,8	2,8	2,7	2,7	2,7	2,7	2,7	2,7	2,7	2,7	2,7	2,7	2,7	0,0
			#bg	485	491	486	485	494	492	486	479	477	471	474	477	476	480	483	0
			#11	14,0	14,0	13,7	13,6	13,7	13,6	13,4	13,2	13,2	13,0	13,1	13,2	13,1	13,3	13,3	0,0
513	Sint Anna	BG_0405	b1%	29,5	36,2	36,2	36,2	36,2	36,2	36,2	36,2	36,2	36,2	36,2	36,2	36,2	36,2	36,2	0,0
			#bg	71	69	52	48	50	52	52	50	51	52	54	54	54	55	55	0
			#11	21,0	25,0	18,8	17,4	18,1	18,8	18,8	18,1	18,5	18,8	19,6	19,6	19,6	19,9	19,9	0,0
		BG_0412	b1%	34,8	34,5	34,3	34,0	33,8	33,5	33,5	33,5	33,5	33,5	33,5	33,5	33,5	33,5	33,5	0,0
			#bg	298	292	278	267	254	248	241	235	230	224	228	231	233	236	236	0
			#11	104,0	101,0	95,4	91,0	85,9	83,3	80,9	78,9	77,2	75,2	76,5	77,6	78,2	79,2	79,2	0,0
614	Hatertse Hei	BG_0405	b1%	44,2	38,2	38,2	38,2	38,2	38,2	38,2	38,2	38,2	38,2	38,2	38,2	38,2	38,2	38,2	0,0
			#bg	61	68	69	68	71	70	68	67	67	68	70	70	70	70	73	0
			#11	27,0	26,0	26,4	26,0	27,1	26,8	26,0	25,6	25,6	26,0	26,8	26,8	26,8	26,8	27,9	0,0
		BG_0412	b1%	45,4	44,9	44,5	44,1	43,7	43,3	43,3	43,3	43,3	43,3	43,3	43,3	43,3	43,3	43,3	0,0
			#bg	330	327	314	312	299	295	290	290	287	289	289	292	292	294	297	0
			#11	150,0	147,0	139,9	137,8	130,8	127,9	125,7	125,7	124,4	125,3	125,3	126,6	126,6	127,5	128,8	0,0
615	Grootstal	BG_0405	b1%	12,6	22,8	22,8	22,8	22,8	22,8	22,8	22,8	22,8	22,8	22,8	22,8	22,8	22,8	22,8	0,0
			#bg	79	83	88	79	86	92	86	85	84	84	88	88	88	93	91	0
			#11	10,0	19,0	20,1	18,1	19,7	21,1	19,7	19,5	19,2	19,2	20,1	20,1	20,1	21,3	20,8	0,0
		BG_0412	b1%	17,7	18,1	18,1	18,1	18,1	18,1	18,1	18,1	18,1	18,1	18,1	18,1	18,1	18,1	18,1	0,0
			#bg	367	364	359	353	361	359	358	357	356	354	360	358	361	365	369	0
			#11	65,0	66,0	65,1	64,0	65,5	65,1	64,9	64,7	64,5	64,2	65,3	64,9	65,5	66,2	66,9	0,0
616	Hatert	BG_0405	b1%	4,1	1,4	1,4	1,4	1,4	1,4	1,4	1,4	1,4	1,4	1,4	1,4	1,4	1,4	1,4	0,0
			#bg	144	135	136	136	140	146	136	131	128	128	128	128	128	128	131	0
			#11	6,0	2,0	2,0	2,0	2,1	2,2	2,0	1,9	1,9	1,9	1,9	1,9	1,9	1,9	1,9	0,0
		BG_0412	b1%	2,3	1,9	1,9	1,9	1,9	1,9	1,9	1,9	1,9	1,9	1,9	1,9	1,9	1,9	1,9	0,0
			#bg	673	661	651	629	626	618	601	589	580	575	572	573	570	566	571	0
			#11	16,0	13,0	12,8	12,4	12,3	12,2	11,8	11,6	11,4	11,3	11,3	11,3	11,2	11,1	11,2	0,0
ZZ-BRT	Dynamische Buurten	BG_0405	b1%	1,2	1,5	1,5	1,5	1,5	1,5	1,5	1,5	1,5	1,5	1,5	1,5	1,5	1,5	1,5	0,0
			#bg	742	585	557	552	558	559	557	547	561	573	576	584	593	602	610	0
			#11	9,0	9,0	8,6	8,5	8,6	8,6	8,6	8,4	8,6	8,8	8,9	9,0	9,1	9,3	9,4	0,0
		BG_0412	b1%	0,5	0,6	0,6	0,6	0,6	0,6	0,6	0,6	0,6	0,6	0,6	0,6	0,6	0,6	0,6	0,0
			#bg	4814	4711	4603	4531	4469	4426	4384	4364	4357	4374	4406	4457	4509	4560	4614	0
			#11	26,0	29,0	28,4	27,9	27,5	27,3	27,0	26,9	26,8	26,9	27,1	27,5	27,8	28,1	28,4	0,0

Prognose - Lange Termijn - BO

Subtotaal	BG_0405		75,0	83,0	77,8	73,8	77,6	79,5	77,0	75,3	75,6	76,6	79,2	79,3	79,4	81,2	81,9	0,0
	BG_0412		375,0	370,0	355,3	346,7	335,7	329,4	323,7	321,0	317,5	315,9	318,6	321,1	322,4	325,4	327,8	0,0
Opslag	BG_0405	%	1,00	0,00	0,00	0,00	0,00	0,00	0,00	0,00	0,00	0,00	0,00	0,00	0,00	0,00	0,00	0,00
		#11	1,0	0,0	0,0	0,0	0,0	0,0	0,0	0,0	0,0	0,0	0,0	0,0	0,0	0,0	0,0	0,0
	BG_0412	%	1,00	1,00	1,00	1,00	1,00	1,00	1,00	1,00	1,00	1,00	1,00	1,00	1,00	1,00	1,00	0,00
		#11	3,0	4,0	3,8	3,7	3,6	3,5	3,5	3,4	3,4	3,4	3,4	3,4	3,4	3,5	3,5	0,0
Totaal	BG_0405		76,0	83,0	77,8	73,8	77,6	79,5	77,0	75,3	75,6	76,6	79,2	79,3	79,4	81,2	81,9	0,0
	BG_0412		378,0	374,0	359,1	350,4	339,3	332,9	327,2	324,4	320,9	319,3	322,0	324,5	325,8	328,9	331,3	0,0
	(+Opslag	0%)	378,0	374,0	359,0	350,0	339,0	332,0	327,0	324,0	320,0	319,0	322,0	324,0	325,0	328,0	331,0	0,0

Prognose - Lange Termijn - BO

Aannamecode: LP2022Laatst waargenomen cijfer

15M000		Daltonsch de Meiboom Meijhorst, 2958 6537 HD NIJMEGEN																		
Buurt		Generatiecode		2021	2022	2023	2024	2025	2026	2027	2028	2029	2030	2031	2032	2033	2034	2035	0	
731	Tolhuis	BG_0405	b1%	1,7	0,0	0,0	0,0	0,0	0,0	0,0	0,0	0,0	0,0	0,0	0,0	0,0	0,0	0,0	0,0	
			#bg	58	0	0	0	0	0	0	0	0	0	0	0	0	0	0	0	
			#11	1,0	0,0	0,0	0,0	0,0	0,0	0,0	0,0	0,0	0,0	0,0	0,0	0,0	0,0	0,0	0,0	
		BG_0412	b1%	2,9	2,5	2,5	2,4	2,4	2,3	2,3	2,3	2,3	2,3	2,3	2,3	2,3	2,3	2,3	0,0	
			#bg	270	270	263	265	254	255	252	248	246	244	248	250	257	258	259	0	
			#11	8,0	7,0	6,7	6,6	6,2	6,1	6,0	5,9	5,9	5,8	5,9	6,0	6,2	6,2	6,2	0,0	
733	Meijhorst	BG_0405	b1%	40,0	34,3	34,3	34,3	34,3	34,3	34,3	34,3	34,3	34,3	34,3	34,3	34,3	34,3	34,3	0,0	
			#bg	60	67	78	69	71	72	66	64	63	62	62	62	63	64	64	0	
			#11	24,0	23,0	26,8	23,7	24,4	24,7	22,7	22,0	21,6	21,3	21,3	21,6	22,0	22,0	0,0		
		BG_0412	b1%	32,5	30,6	30,6	30,6	30,6	30,6	30,6	30,6	30,6	30,6	30,6	30,6	30,6	30,6	30,6	0,0	
			#bg	310	310	309	305	302	298	289	283	282	278	275	274	273	271	275	0	
			#11	101,0	95,0	94,7	93,5	92,5	91,3	88,6	86,7	86,4	85,2	84,3	84,0	83,7	83,0	84,3	0,0	
ZZ-BRT	Dynamische Buurten	BG_0405	b1%	1,6	1,2	1,2	1,2	1,2	1,2	1,2	1,2	1,2	1,2	1,2	1,2	1,2	1,2	1,2	0,0	
			#bg	559	412	400	392	416	429	415	406	408	410	416	418	420	424	426	0	
			#11	9,0	5,0	4,9	4,8	5,1	5,2	5,0	4,9	5,0	5,0	5,1	5,1	5,1	5,1	5,2	0,0	
		BG_0412	b1%	0,7	0,3	0,3	0,3	0,3	0,3	0,3	0,3	0,3	0,3	0,3	0,3	0,3	0,3	0,3	0,0	
			#bg	3243	3141	3093	3047	3017	3003	2958	2918	2891	2872	2871	2883	2893	2905	2933	0	
			#11	24,0	11,0	10,8	10,7	10,6	10,5	10,4	10,2	10,1	10,1	10,0	10,1	10,1	10,2	10,3	0,0	
Subtotaal			BG_0405		34,0	28,0	31,7	28,5	29,5	29,9	27,7	26,9	26,6	26,3	26,4	26,4	26,7	27,1	27,2	0,0
			BG_0412		133,0	113,0	112,2	110,8	109,3	107,9	105,0	102,8	102,4	101,1	100,2	100,1	100,0	99,4	100,8	0,0
Opslag		BG_0405	%	0,00	0,00	0,00	0,00	0,00	0,00	0,00	0,00	0,00	0,00	0,00	0,00	0,00	0,00	0,00	0,00	0,00
			#11	0,0	0,0	0,0	0,0	0,0	0,0	0,0	0,0	0,0	0,0	0,0	0,0	0,0	0,0	0,0	0,0	
		BG_0412	%	2,00	2,00	2,00	2,00	2,00	2,00	2,00	2,00	2,00	2,00	2,00	2,00	2,00	2,00	2,00	2,00	0,00
			#11	1,9	2,0	1,9	1,9	1,9	1,9	1,9	1,8	1,8	1,8	1,7	1,7	1,7	1,7	1,7	1,7	0,0
Totaal			BG_0405		34,0	28,0	31,7	28,5	29,5	29,9	27,7	26,9	26,6	26,3	26,4	26,4	26,7	27,1	27,2	0,0
			BG_0412		134,9	115,0	114,1	112,7	111,2	109,8	106,8	104,6	104,2	102,8	101,9	101,8	101,7	101,1	102,5	0,0
			(+opslag 0%)		134,0	115,0	114,0	112,0	111,0	109,0	106,0	104,0	104,0	102,0	101,0	101,0	101,0	101,0	102,0	0,0

Prognose - Lange Termijn - BO

Aannamecode: LP2022Laatst waargenomen cijfer

15RK00		Basisschool de Aldenhove Aldenhof, 6001 6537 DG NIJMEGEN																		
Buurt		Generatiecode		2021	2022	2023	2024	2025	2026	2027	2028	2029	2030	2031	2032	2033	2034	2035	0	
733	Meijhorst	BG_0405	b1%	6,6	4,4	4,4	4,4	4,4	4,4	4,4	4,4	4,4	4,4	4,4	4,4	4,4	4,4	4,4	0,0	
			#bg	60	67	78	69	71	72	66	64	63	62	62	62	63	64	64	0	
			#11	4,0	3,0	3,5	3,1	3,2	3,2	3,0	2,9	2,8	2,8	2,8	2,8	2,8	2,9	2,9	0,0	
		BG_0412	b1%	5,5	4,1	4,1	4,1	4,1	4,1	4,1	4,1	4,1	4,1	4,1	4,1	4,1	4,1	4,1	0,0	
			#bg	310	310	309	305	302	298	289	283	282	278	275	274	273	271	275	0	
			#11	17,1	13,0	13,0	12,8	12,7	12,5	12,1	11,9	11,8	11,7	11,5	11,5	11,4	11,4	11,5	0,0	
735	Aldenhof	BG_0405	b1%	52,3	34,7	34,7	34,7	34,7	34,7	34,7	34,7	34,7	34,7	34,7	34,7	34,7	34,7	34,7	0,0	
			#bg	63	57	62	62	57	60	59	57	57	57	57	57	57	57	57	0	
			#11	33,0	19,8	21,6	21,6	19,8	20,9	20,5	19,8	19,8	19,8	19,8	19,8	19,8	19,8	19,8	0,0	
		BG_0412	b1%	44,5	40,5	39,3	38,1	37,0	35,9	35,9	35,9	35,9	35,9	35,9	35,9	35,9	35,9	35,9	0,0	
			#bg	244	244	253	250	247	252	251	250	249	247	245	248	247	243	246	0	
			#11	108,8	98,8	99,5	95,4	91,5	90,5	90,2	89,8	89,5	88,7	88,0	89,1	88,7	87,3	88,4	0,0	
ZZ-BRT	Dynamische Buurten	BG_0405	b1%	1,7	0,5	0,5	0,5	0,5	0,5	0,5	0,5	0,5	0,5	0,5	0,5	0,5	0,5	0,5	0,0	
			#bg	57	746	711	729	749	747	747	752	763	774	782	790	797	801	804	0	
			#11	1,0	4,2	4,0	4,1	4,2	4,2	4,2	4,2	4,3	4,3	4,4	4,4	4,4	4,5	4,5	0,0	
		BG_0412	b1%	0,1	0,2	0,2	0,2	0,2	0,2	0,2	0,2	0,2	0,2	0,2	0,2	0,2	0,2	0,2	0,0	
			#bg	3277	6384	6324	6330	6312	6307	6287	6273	6271	6294	6343	6398	6459	6516	6570	0	
			#11	5,0	13,2	13,0	13,0	13,0	13,0	13,0	13,0	12,9	12,9	13,0	13,1	13,2	13,3	13,4	13,5	0,0
Subtotaal			BG_0405		38,0	27,0	29,1	28,8	27,2	28,3	27,7	26,9	26,9	27,0	27,0	27,0	27,2	27,2	0,0	
			BG_0412		130,9	125,0	125,5	121,2	117,2	116,0	115,3	114,6	114,2	113,4	112,6	113,8	113,4	112,1	113,4	0,0
Opslag		BG_0405	%	0,00	0,00	0,00	0,00	0,00	0,00	0,00	0,00	0,00	0,00	0,00	0,00	0,00	0,00	0,00	0,00	
			#11	0,0	0,0	0,0	0,0	0,0	0,0	0,0	0,0	0,0	0,0	0,0	0,0	0,0	0,0	0,0	0,0	
		BG_0412	%	2,00	0,00	0,00	0,00	0,00	0,00	0,00	0,00	0,00	0,00	0,00	0,00	0,00	0,00	0,00	0,00	0,00
			#11	3,0	0,0	0,0	0,0	0,0	0,0	0,0	0,0	0,0	0,0	0,0	0,0	0,0	0,0	0,0	0,0	0,0
Totaal			BG_0405		38,0	27,0	29,1	28,8	27,2	28,3	27,7	26,9	26,9	27,0	27,0	27,0	27,2	27,2	0,0	
			BG_0412		133,9	125,0	125,5	121,2	117,2	116,0	115,3	114,6	114,2	113,4	112,6	113,8	113,4	112,1	113,4	0,0
			(+opslag	0%)	133,0	125,0	125,0	121,0	117,0	116,0	115,0	114,0	114,0	113,0	112,0	113,0	113,0	112,0	113,0	0,0

Prognose - Lange Termijn - BO

Aannamecode: LP2022Laatst waargenomen cijfer

15TV00		Basissch De Klumpert Zijpendaalstraat, 1 6535 PS NIJMEGEN																		
Buurt		Generatiecode		2021	2022	2023	2024	2025	2026	2027	2028	2029	2030	2031	2032	2033	2034	2035	0	
616	Hatert	BG_0405	b1%	25,0	28,1	28,1	28,1	28,1	28,1	28,1	28,1	28,1	28,1	28,1	28,1	28,1	28,1	28,1	0,0	
			#bg	144	135	136	136	140	146	136	131	128	128	128	128	128	128	131	0	
			#11	36,0	38,0	38,3	38,3	39,4	41,1	38,3	36,9	36,0	36,0	36,0	36,0	36,0	36,0	36,9	0,0	
		BG_0412	b1%	23,1	23,4	24,0	24,6	25,2	25,7	25,7	25,7	25,7	25,7	25,7	25,7	25,7	25,7	25,7	0,0	
			#bg	673	661	651	629	626	618	601	589	580	575	572	573	570	566	571	0	
			#11	156,0	155,0	156,5	154,9	157,8	159,4	155,1	152,0	149,6	148,3	147,6	147,8	147,1	146,0	147,3	0,0	
ZZ-BRT	Dynamische Buurten	BG_0405	b1%	1,7	1,7	1,7	1,7	1,7	1,7	1,7	1,7	1,7	1,7	1,7	1,7	1,7	1,7	1,7	0,0	
			#bg	115	115	105	112	114	113	115	111	111	111	111	111	111	111	111	0	
			#11	2,0	2,0	1,8	1,9	2,0	2,0	2,0	1,9	1,9	1,9	1,9	1,9	1,9	1,9	1,9	0,0	
		BG_0412	b1%	0,8	0,6	0,6	0,6	0,6	0,6	0,6	0,6	0,6	0,6	0,6	0,6	0,6	0,6	0,6	0,0	
			#bg	2029	2445	2421	2415	2399	2412	2392	2378	2362	2355	2361	2373	2386	2393	2414	0	
			#11	18,0	17,0	16,8	16,8	16,7	16,8	16,6	16,5	16,4	16,4	16,4	16,5	16,6	16,6	16,8	0,0	
Subtotaal		BG_0405		38,0	40,0	40,1	40,2	41,4	43,1	40,3	38,8	37,9	37,9	37,9	37,9	37,9	37,9	38,8	0,0	
		BG_0412		174,0	172,0	173,3	171,7	174,5	176,2	171,7	168,5	166,0	164,7	164,0	164,3	163,7	162,6	164,1	0,0	
Opslag		BG_0405	%	0,00	0,00	0,00	0,00	0,00	0,00	0,00	0,00	0,00	0,00	0,00	0,00	0,00	0,00	0,00	0,00	
			#11	0,0	0,0	0,0	0,0	0,0	0,0	0,0	0,0	0,0	0,0	0,0	0,0	0,0	0,0	0,0	0,0	
		BG_0412	%	1,00	0,00	0,00	0,00	0,00	0,00	0,00	0,00	0,00	0,00	0,00	0,00	0,00	0,00	0,00	0,00	0,00
			#11	1,9	0,0	0,0	0,0	0,0	0,0	0,0	0,0	0,0	0,0	0,0	0,0	0,0	0,0	0,0	0,0	0,0
Totaal		BG_0405		38,0	40,0	40,1	40,2	41,4	43,1	40,3	38,8	37,9	37,9	37,9	37,9	37,9	37,9	38,8	0,0	
		BG_0412		175,9	172,0	173,3	171,7	174,5	176,2	171,7	168,5	166,0	164,7	164,0	164,3	163,7	162,6	164,1	0,0	
		(+opslag	0%)	175,0	172,0	173,0	171,0	174,0	176,0	171,0	168,0	166,0	164,0	164,0	164,0	163,0	162,0	164,0	0,0	

Prognose - Lange Termijn - BO

Aannamecode: LP2022Laatst waargenomen cijfer

15WF00		Basissch Vossenburcht Dr. Kuiperstraat, 2 6535 TK NIJMEGEN																		
Buurt		Generatiecode		2021	2022	2023	2024	2025	2026	2027	2028	2029	2030	2031	2032	2033	2034	2035	0	
616	Hatert	BG_0405	b1%	24,3	22,2	22,2	22,2	22,2	22,2	22,2	22,2	22,2	22,2	22,2	22,2	22,2	22,2	22,2	0,0	
			#bg	144	135	136	136	140	146	136	131	128	128	128	128	128	128	131	0	
			#11	35,0	30,0	30,2	30,2	31,1	32,4	30,2	29,1	28,4	28,4	28,4	28,4	28,4	28,4	29,1	0,0	
		BG_0412	b1%	20,6	21,9	21,9	21,9	21,9	21,9	21,9	21,9	21,9	21,9	21,9	21,9	21,9	21,9	21,9	0,0	
			#bg	673	661	651	629	626	618	601	589	580	575	572	573	570	566	571	0	
			#11	139,0	145,0	142,8	138,0	137,3	135,6	131,8	129,2	127,2	126,1	125,5	125,7	125,0	124,2	125,3	0,0	
ZZ-BRT	Dynamische Buurten	BG_0405	b1%	0,8	1,0	1,0	1,0	1,0	1,0	1,0	1,0	1,0	1,0	1,0	1,0	1,0	1,0	1,0	0,0	
			#bg	125	364	362	358	371	386	377	370	375	380	384	388	393	390	395	0	
			#11	1,0	4,0	4,0	3,9	4,1	4,2	4,1	4,1	4,1	4,2	4,2	4,3	4,3	4,3	4,3	0,0	
		BG_0412	b1%	0,2	0,3	0,3	0,3	0,3	0,3	0,3	0,3	0,3	0,3	0,3	0,3	0,3	0,3	0,3	0,0	
			#bg	3682	5430	5514	5636	5729	5850	5938	6034	6099	6152	6183	6208	6220	6190	6171	0	
			#11	9,0	17,0	17,3	17,6	17,9	18,3	18,6	18,9	19,1	19,3	19,4	19,4	19,5	19,4	19,3	0,0	
Subtotaal		BG_0405		36,0	34,0	34,2	34,1	35,2	36,6	34,3	33,2	32,5	32,6	32,6	32,7	32,7	32,7	33,4	0,0	
		BG_0412		148,0	162,0	160,1	155,6	155,2	153,9	150,4	148,1	146,3	145,4	144,9	145,1	144,5	143,6	144,6	0,0	
Opslag		BG_0405	%	0,00	0,00	0,00	0,00	0,00	0,00	0,00	0,00	0,00	0,00	0,00	0,00	0,00	0,00	0,00	0,00	
			#11	0,0	0,0	0,0	0,0	0,0	0,0	0,0	0,0	0,0	0,0	0,0	0,0	0,0	0,0	0,0	0,0	
		BG_0412	%	1,00	1,00	1,00	1,00	1,00	1,00	1,00	1,00	1,00	1,00	1,00	1,00	1,00	1,00	1,00	1,00	0,00
			#11	1,9	0,9	0,9	0,9	0,9	0,9	0,9	0,9	0,9	0,9	0,8	0,8	0,8	0,8	0,8	0,8	0,0
Totaal		BG_0405		36,0	34,0	34,2	34,1	35,2	36,6	34,3	33,2	32,5	32,6	32,6	32,7	32,7	32,7	33,4	0,0	
		BG_0412		149,9	162,9	161,0	156,5	156,1	154,8	151,3	149,0	147,2	146,2	145,7	145,9	145,3	144,4	145,4	0,0	
		(+opslag	0%)	149,0	162,0	161,0	156,0	156,0	154,0	151,0	149,0	147,0	146,0	145,0	145,0	145,0	144,0	145,0	0,0	

Prognose - Lange Termijn - BO

Aannamecode:LP2022Laatst waargenomen cijfer

17KJ00		NSV2																		
		Lamastraat, 67																		
		6531 PP NIJMEGEN																		
Buurt		Generatiecode		2021	2022	2023	2024	2025	2026	2027	2028	2029	2030	2031	2032	2033	2034	2035	0	
423	Heseveld	BG_0405	b1%	4,0	4,8	4,8	4,8	4,8	4,8	4,8	4,8	4,8	4,8	4,8	4,8	4,8	4,8	4,8	0,0	
			#bg	98	104	97	97	101	105	106	104	105	107	109	110	113	112	114	0	
			#11	4,0	5,0	4,7	4,7	4,9	5,0	5,1	5,0	5,0	5,1	5,2	5,3	5,4	5,4	5,5	0,0	
		BG_0412	b1%	8,2	7,4	7,4	7,3	7,3	7,2	7,2	7,2	7,2	7,2	7,2	7,2	7,2	7,2	7,2	0,0	
			#bg	387	374	369	367	368	366	368	372	373	373	380	385	392	394	399	0	
			#11	32,0	27,9	27,4	27,0	26,9	26,5	26,7	26,9	27,0	27,0	27,5	27,9	28,4	28,5	28,9	0,0	
510	Nijeveld	BG_0405	b1%	19,5	18,2	18,2	18,2	18,2	18,2	18,2	18,2	18,2	18,2	18,2	18,2	18,2	18,2	18,2	0,0	
			#bg	87	93	90	81	80	82	84	81	83	84	85	85	87	88	88	0	
			#11	17,0	17,0	16,5	14,8	14,6	15,0	15,4	14,8	15,2	15,4	15,5	15,5	15,9	16,1	16,1	0,0	
		BG_0412	b1%	15,4	15,5	15,5	15,5	15,5	15,5	15,5	15,5	15,5	15,5	15,5	15,5	15,5	15,5	15,5	0,0	
			#bg	426	423	401	384	363	352	342	335	330	328	328	331	336	337	342	0	
			#11	66,0	65,9	62,4	59,8	56,5	54,8	53,3	52,2	51,4	51,1	51,1	51,5	52,3	52,5	53,3	0,0	
511	Hazenkamp	BG_0405	b1%	42,0	35,4	35,4	35,4	35,4	35,4	35,4	35,4	35,4	35,4	35,4	35,4	35,4	35,4	35,4	0,0	
			#bg	119	127	122	114	128	129	119	116	116	118	120	120	121	124	124	0	
			#11	50,0	45,0	43,2	40,4	45,4	45,7	42,2	41,1	41,1	41,8	42,5	42,5	42,9	43,9	43,9	0,0	
		BG_0412	b1%	29,8	29,8	30,3	30,7	31,1	31,6	31,6	31,6	31,6	31,6	31,6	31,6	31,6	31,6	31,6	0,0	
			#bg	485	491	486	485	494	492	486	479	477	471	474	477	476	480	483	0	
			#11	145,0	146,6	147,3	149,2	154,1	155,6	153,7	151,5	150,8	148,9	149,9	150,8	150,5	151,8	152,7	0,0	
512	Goffert	BG_0405	b1%	29,0	22,8	22,8	22,8	22,8	22,8	22,8	22,8	22,8	22,8	22,8	22,8	22,8	22,8	22,8	0,0	
			#bg	31	35	37	32	35	37	37	39	43	45	46	47	49	49	49	0	
			#11	9,0	8,0	8,5	7,3	8,0	8,5	8,5	8,9	9,8	10,3	10,5	10,7	11,2	11,2	11,2	0,0	
		BG_0412	b1%	25,2	20,6	20,3	20,0	19,8	19,6	19,6	19,6	19,6	19,6	19,6	19,6	19,6	19,6	19,6	0,0	
			#bg	123	126	129	127	131	133	132	133	140	144	150	154	160	164	165	0	
			#11	31,0	26,0	26,3	25,5	26,0	26,1	25,9	26,1	27,5	28,2	29,4	30,2	31,4	32,2	32,4	0,0	
513	Sint Anna	BG_0405	b1%	23,9	27,5	27,5	27,5	27,5	27,5	27,5	27,5	27,5	27,5	27,5	27,5	27,5	27,5	27,5	0,0	
			#bg	71	69	52	48	50	52	52	50	51	52	54	54	54	55	55	0	
			#11	17,0	19,0	14,3	13,2	13,8	14,3	14,3	13,8	14,0	14,3	14,9	14,9	14,9	15,1	15,1	0,0	
		BG_0412	b1%	20,4	22,2	22,6	23,1	23,6	24,1	24,1	24,1	24,1	24,1	24,1	24,1	24,1	24,1	24,1	24,1	0,0
			#bg	298	292	278	267	254	248	241	235	230	224	228	231	233	236	236	0	
			#11	61,0	64,8	63,1	61,9	60,1	59,9	58,2	56,7	55,5	54,1	55,0	55,8	56,2	57,0	57,0	0,0	
614	Hatertse Hei	BG_0405	b1%	4,9	2,9	2,9	2,9	2,9	2,9	2,9	2,9	2,9	2,9	2,9	2,9	2,9	2,9	2,9	0,0	
			#bg	61	68	69	68	71	70	68	67	67	68	70	70	70	70	73	0	
			#11	3,0	2,0	2,0	2,0	2,1	2,1	2,0	2,0	2,0	2,0	2,1	2,1	2,1	2,1	2,1	0,0	
		BG_0412	b1%	6,0	3,6	3,6	3,6	3,6	3,6	3,6	3,6	3,6	3,6	3,6	3,6	3,6	3,6	3,6	0,0	
			#bg	330	327	314	312	299	295	290	290	287	289	289	292	292	294	297	0	
			#11	20,0	12,0	11,5	11,4	11,0	10,8	10,6	10,6	10,5	10,6	10,6	10,7	10,7	10,8	10,9	0,0	
615	Grootstal	BG_0405	b1%	3,7	6,0	6,0	6,0	6,0	6,0	6,0	6,0	6,0	6,0	6,0	6,0	6,0	6,0	6,0	0,0	
			#bg	79	83	88	79	86	92	86	85	84	84	88	88	88	93	91	0	
			#11	3,0	5,0	5,3	4,8	5,2	5,5	5,2	5,1	5,1	5,1	5,3	5,3	5,3	5,6	5,5	0,0	
		BG_0412	b1%	4,6	4,9	4,9	4,9	4,9	4,9	4,9	4,9	4,9	4,9	4,9	4,9	4,9	4,9	4,9	0,0	
			#bg	367	364	359	353	361	359	358	357	356	354	360	358	361	365	369	0	
			#11	17,0	18,0	17,7	17,4	17,8	17,7	17,7	17,6	17,6	17,5	17,8	17,7	17,8	18,0	18,2	0,0	

Prognose - Lange Termijn - B0

Aannamecode:LP2022Laatst waargenomen cijfer

17KJ00		NSV2																	
		Lamastraat, 67																	
		6531 PP NIJMEGEN																	
Buurt		Generatiecode		2021	2022	2023	2024	2025	2026	2027	2028	2029	2030	2031	2032	2033	2034	2035	0
616	Hatert	BG_0405	b1%	2,7	2,9	2,9	2,9	2,9	2,9	2,9	2,9	2,9	2,9	2,9	2,9	2,9	2,9	2,9	0,0
			#bg	144	135	136	136	140	146	136	131	128	128	128	128	128	128	131	0
			#11	4,0	4,0	4,0	4,0	4,1	4,3	4,0	3,9	3,8	3,8	3,8	3,8	3,8	3,8	3,9	0,0
		BG_0412	b1%	3,4	3,3	3,3	3,3	3,3	3,3	3,3	3,3	3,3	3,3	3,3	3,3	3,3	3,3	3,3	0,0
			#bg	673	661	651	629	626	618	601	589	580	575	572	573	570	566	571	0
			#11	23,0	22,0	21,6	20,9	20,8	20,5	20,0	19,6	19,3	19,1	19,0	19,0	18,9	18,8	19,0	0,0
ZZ-BRT	Dynamische Buurten	BG_0405	b1%	0,8	0,6	0,6	0,6	0,6	0,6	0,6	0,6	0,6	0,6	0,6	0,6	0,6	0,6	0,6	0,0
			#bg	1002	985	999	1007	1007	1015	1022	1027	1046	1064	1079	1096	1105	1114	1123	0
			#11	9,0	6,0	6,1	6,1	6,1	6,2	6,2	6,3	6,4	6,5	6,6	6,7	6,7	6,8	6,8	0,0
		BG_0412	b1%	0,5	0,6	0,6	0,6	0,6	0,6	0,6	0,6	0,6	0,6	0,6	0,6	0,6	0,6	0,6	0,0
			#bg	13130	9128	9126	9192	9287	9369	9410	9431	9460	9494	9554	9617	9678	9721	9780	0
			#11	76,0	62,9	62,9	63,3	64,0	64,6	64,8	65,0	65,2	65,4	65,8	66,3	66,7	67,0	67,4	0,0
Subtotaal		BG_0405		116,0	111,0	104,6	97,3	104,2	106,6	102,9	100,9	102,4	104,3	106,4	106,8	108,2	110,0	110,1	0,0
		BG_0412		471,0	446,1	440,2	436,4	437,2	436,5	430,9	426,2	424,8	421,9	426,1	429,9	432,9	436,6	439,8	0,0
Opslag	BG_0405	%	3,00	0,00	0,00	0,00	0,00	0,00	0,00	0,00	0,00	0,00	0,00	0,00	0,00	0,00	0,00	0,00	0,00
		#11	2,9	0,0	0,0	0,0	0,0	0,0	0,0	0,0	0,0	0,0	0,0	0,0	0,0	0,0	0,0	0,0	0,0
	BG_0412	%	1,00	0,00	0,00	0,00	0,00	0,00	0,00	0,00	0,00	0,00	0,00	0,00	0,00	0,00	0,00	0,00	0,00
		#11	4,9	1,9	1,9	1,9	1,9	1,9	1,9	1,8	1,8	1,8	1,8	1,8	1,8	1,9	1,9	1,9	0,0
Totaal		BG_0405		118,9	111,0	104,6	97,3	104,2	106,6	102,9	100,9	102,4	104,3	106,4	106,8	108,2	110,0	110,1	0,0
		BG_0412		475,9	448,0	442,1	438,3	439,1	438,4	432,7	428,0	426,6	423,7	427,9	431,7	434,8	438,5	441,7	0,0
		(+opslag 0%)		475,0	448,0	442,0	438,0	439,0	438,0	432,0	428,0	426,0	423,0	427,0	431,0	434,0	438,0	441,0	0,0

Prognose - Lange Termijn - BO

Aannamecode: LP2022Laatst waargenomen cijfer

24DA00		OBS De Muze Limoslaan, 25 6523 RZ NIJMEGEN																	
Buurt		Generatiecode		2021	2022	2023	2024	2025	2026	2027	2028	2029	2030	2031	2032	2033	2034	2035	0
203	Galgenveld	BG_0405	b1%	10,2	5,7	5,7	5,7	5,7	5,7	5,7	5,7	5,7	5,7	5,7	5,7	5,7	5,7	5,7	0,0
			#bg	88	70	73	71	66	72	73	70	70	70	70	70	71	72	74	0
			#11	9,0	4,0	4,2	4,1	3,8	4,1	4,2	4,0	4,0	4,0	4,0	4,0	4,1	4,1	4,2	0,0
		BG_0412	b1%	7,6	7,8	7,6	7,5	7,4	7,2	7,2	7,2	7,2	7,2	7,2	7,2	7,2	7,2	7,2	0,0
			#bg	394	384	381	368	358	353	349	341	335	332	331	331	334	337	341	0
			#11	30,0	30,0	29,2	27,7	26,5	25,7	25,4	24,8	24,4	24,2	24,1	24,1	24,3	24,6	24,8	0,0
204	Altrade	BG_0405	b1%	10,5	8,4	8,4	8,4	8,4	8,4	8,4	8,4	8,4	8,4	8,4	8,4	8,4	8,4	8,4	0,0
			#bg	76	71	61	70	79	78	77	75	79	79	79	80	82	83	83	0
			#11	8,0	6,0	5,2	5,9	6,7	6,6	6,5	6,3	6,7	6,7	6,7	6,8	6,9	7,0	7,0	0,0
		BG_0412	b1%	9,1	6,8	6,8	6,8	6,8	6,8	6,8	6,8	6,8	6,8	6,8	6,8	6,8	6,8	6,8	0,0
			#bg	306	292	281	282	285	285	282	282	285	288	293	293	300	305	305	0
			#11	28,0	20,0	19,2	19,3	19,5	19,5	19,3	19,3	19,5	19,7	20,1	20,1	20,5	20,9	20,9	0,0
206	Hengstdal	BG_0405	b1%	22,1	29,0	29,0	29,0	29,0	29,0	29,0	29,0	29,0	29,0	29,0	29,0	29,0	29,0	29,0	0,0
			#bg	95	100	104	98	90	98	100	99	103	106	108	110	113	114	116	0
			#11	21,0	29,0	30,2	28,4	26,1	28,4	29,0	28,7	29,9	30,7	31,3	31,9	32,8	33,1	33,6	0,0
		BG_0412	b1%	29,6	25,9	25,9	25,9	25,9	25,9	25,9	25,9	25,9	25,9	25,9	25,9	25,9	25,9	25,9	0,0
			#bg	432	412	409	399	394	397	392	396	394	398	401	410	418	424	431	0
			#11	128,0	107,0	106,2	103,6	102,3	103,1	101,8	102,8	102,3	103,4	104,1	106,5	108,6	110,1	111,9	0,0
208	Groenewoud	BG_0405	b1%	4,3	4,1	4,1	4,1	4,1	4,1	4,1	4,1	4,1	4,1	4,1	4,1	4,1	4,1	4,1	0,0
			#bg	23	24	24	23	20	23	25	23	23	24	24	25	25	26	26	0
			#11	1,0	1,0	1,0	1,0	0,8	1,0	1,0	1,0	1,0	1,0	1,0	1,0	1,0	1,1	1,1	0,0
		BG_0412	b1%	8,5	7,8	7,8	7,8	7,8	7,8	7,8	7,8	7,8	7,8	7,8	7,8	7,8	7,8	7,8	0,0
			#bg	129	127	125	123	120	123	125	122	120	117	120	120	122	125	126	0
			#11	11,0	10,0	9,8	9,7	9,4	9,7	9,8	9,6	9,4	9,2	9,4	9,4	9,6	9,8	9,9	0,0
GM1945	Berg en Dal	BG_0405	b1%	0,5	0,5	0,5	0,5	0,5	0,5	0,5	0,5	0,5	0,5	0,5	0,5	0,5	0,5	0,5	0,0
			#bg	590	578	565	577	583	574	582	592	600	606	612	617	619	619	617	0
			#11	3,0	3,0	2,9	3,0	3,0	3,0	3,0	3,1	3,1	3,1	3,2	3,2	3,2	3,2	3,2	0,0
		BG_0412	b1%	0,5	0,4	0,4	0,4	0,4	0,4	0,4	0,4	0,4	0,4	0,4	0,4	0,4	0,4	0,4	0,0
			#bg	2575	2569	2527	2527	2518	2515	2506	2508	2511	2520	2539	2558	2580	2599	2617	0
			#11	14,0	12,0	11,8	11,8	11,8	11,7	11,7	11,7	11,7	11,8	11,9	11,9	12,0	12,1	12,2	0,0
ZZ-BRT	Dynamische Buurten	BG_0405	b1%	2,7	4,9	4,9	4,9	4,9	4,9	4,9	4,9	4,9	4,9	4,9	4,9	4,9	4,9	4,9	0,0
			#bg	222	122	127	116	115	121	122	123	126	128	128	129	133	135	139	0
			#11	6,0	6,0	6,2	5,7	5,7	6,0	6,0	6,0	6,2	6,3	6,3	6,3	6,5	6,6	6,8	0,0
		BG_0412	b1%	0,9	0,5	0,5	0,5	0,5	0,5	0,5	0,5	0,5	0,5	0,5	0,5	0,5	0,5	0,5	0,0
			#bg	4026	5440	5491	5542	5592	5695	5766	5857	5922	5973	6001	6024	6041	6022	5997	0
			#11	40,0	32,0	32,3	32,6	32,9	33,5	33,9	34,4	34,8	35,1	35,3	35,4	35,5	35,4	35,3	0,0

Prognose - Lange Termijn - BO

Subtotaal	BG_0405		48,0	49,0	49,7	48,1	46,1	49,1	49,7	49,1	50,9	51,8	52,5	53,2	54,5	55,1	55,9	0,0
	BG_0412		251,0	211,0	208,5	204,7	202,4	203,2	201,9	202,6	202,1	203,4	204,9	207,4	210,5	212,9	215,0	0,0
Opslag	BG_0405	%	2,00	0,00	0,00	0,00	0,00	0,00	0,00	0,00	0,00	0,00	0,00	0,00	0,00	0,00	0,00	0,00
		#11	1,0	0,0	0,0	0,0	0,0	0,0	0,0	0,0	0,0	0,0	0,0	0,0	0,0	0,0	0,0	0,0
	BG_0412	%	1,00	0,00	0,00	0,00	0,00	0,00	0,00	0,00	0,00	0,00	0,00	0,00	0,00	0,00	0,00	0,00
		#11	2,0	1,0	0,9	0,9	0,9	0,9	0,9	0,9	0,9	0,9	0,9	0,9	0,9	1,0	1,0	0,0
Totaal	BG_0405		49,0	49,0	49,7	48,1	46,1	49,1	49,7	49,1	50,9	51,8	52,5	53,2	54,5	55,1	55,9	0,0
	BG_0412		253,0	212,0	209,4	205,6	203,3	204,1	202,8	203,5	203,0	204,3	205,8	208,3	211,4	213,9	216,0	0,0
	(+Opslag	0%)	253,0	212,0	209,0	205,0	203,0	204,0	202,0	203,0	203,0	204,0	205,0	208,0	211,0	213,0	216,0	0,0

Prognose - Lange Termijn - BO

Aannamecode:LP2022Laatst waargenomen cijfer

24FK00		Basisschool Hidaya Heiweg, 99 6533 PA NIJMEGEN																	
Buurt		Generatiecode		2021	2022	2023	2024	2025	2026	2027	2028	2029	2030	2031	2032	2033	2034	2035	0
204	Altrade	BG_0405	b1%	0,0	2,8	2,8	2,8	2,8	2,8	2,8	2,8	2,8	2,8	2,8	2,8	2,8	2,8	2,8	0,0
			#bg	0	71	61	70	79	78	77	75	79	79	79	80	82	83	83	0
			#11	0,0	2,0	1,7	2,0	2,2	2,2	2,2	2,1	2,2	2,2	2,2	2,3	2,3	2,3	2,3	0,0
		BG_0412	b1%	0,0	0,6	0,9	1,2	1,4	1,7	1,7	1,7	1,7	1,7	1,7	1,7	1,7	1,7	1,7	0,0
			#bg	0	292	281	282	285	285	282	282	285	288	293	293	300	305	305	0
			#11	0,0	2,0	2,7	3,4	4,2	5,0	4,9	4,9	5,0	5,0	5,1	5,1	5,3	5,3	5,3	0,0
206	Hengstdal	BG_0405	b1%	4,2	4,0	4,0	4,0	4,0	4,0	4,0	4,0	4,0	4,0	4,0	4,0	4,0	4,0	4,0	0,0
			#bg	95	100	104	98	90	98	100	99	103	106	108	110	113	114	116	0
			#11	4,0	4,0	4,2	3,9	3,6	3,9	4,0	4,0	4,1	4,2	4,3	4,4	4,5	4,6	4,6	0,0
		BG_0412	b1%	1,3	1,4	1,7	2,0	2,4	2,7	2,7	2,7	2,7	2,7	2,7	2,7	2,7	2,7	2,7	0,0
			#bg	432	412	409	399	394	397	392	396	394	398	401	410	418	424	431	0
			#11	6,0	6,0	7,3	8,3	9,5	10,8	10,7	10,8	10,7	10,9	10,9	11,2	11,4	11,6	11,8	0,0
321	Wolfskuil	BG_0405	b1%	7,2	7,0	7,0	7,0	7,0	7,0	7,0	7,0	7,0	7,0	7,0	7,0	7,0	7,0	7,0	0,0
			#bg	125	128	134	124	131	139	135	134	137	139	140	142	143	142	145	0
			#11	9,0	9,0	9,4	8,7	9,2	9,8	9,5	9,4	9,6	9,8	9,8	10,0	10,1	10,0	10,2	0,0
		BG_0412	b1%	3,7	4,4	4,7	5,0	5,3	5,7	5,7	5,7	5,7	5,7	5,7	5,7	5,7	5,7	5,7	0,0
			#bg	475	499	506	508	520	533	533	532	537	536	542	549	553	556	562	0
			#11	18,0	22,0	24,0	25,7	28,0	30,5	30,5	30,4	30,7	30,7	31,0	31,4	31,6	31,8	32,1	0,0
423	Heseveld	BG_0405	b1%	3,0	1,9	1,9	1,9	1,9	1,9	1,9	1,9	1,9	1,9	1,9	1,9	1,9	1,9	1,9	0,0
			#bg	98	104	97	97	101	105	106	104	105	107	109	110	113	112	114	0
			#11	3,0	2,0	1,9	1,9	1,9	2,0	2,0	2,0	2,0	2,1	2,1	2,1	2,2	2,2	2,2	0,0
		BG_0412	b1%	1,8	1,8	1,8	1,8	1,8	1,8	1,8	1,8	1,8	1,8	1,8	1,8	1,8	1,8	1,8	0,0
			#bg	387	374	369	367	368	366	368	372	373	373	380	385	392	394	399	0
			#11	7,0	7,0	6,9	6,8	6,7	6,6	6,7	6,8	6,8	6,8	6,9	7,0	7,1	7,2	7,2	0,0
424	Neerbosch-Oost	BG_0405	b1%	5,7	5,0	5,0	5,0	5,0	5,0	5,0	5,0	5,0	5,0	5,0	5,0	5,0	5,0	5,0	0,0
			#bg	140	120	115	120	109	108	110	106	108	110	110	114	115	118	121	0
			#11	8,0	6,0	5,8	6,0	5,5	5,4	5,5	5,3	5,4	5,5	5,5	5,7	5,8	5,9	6,1	0,0
		BG_0412	b1%	4,3	4,5	4,5	4,6	4,7	4,7	4,7	4,7	4,7	4,7	4,7	4,7	4,7	4,7	4,7	0,0
			#bg	594	573	549	531	505	483	469	454	444	445	441	446	450	456	464	0
			#11	26,0	26,0	25,2	24,7	23,8	23,0	22,4	21,7	21,2	21,2	21,0	21,3	21,5	21,7	22,1	0,0
614	Hatertse Hei	BG_0405	b1%	1,6	1,4	1,4	1,4	1,4	1,4	1,4	1,4	1,4	1,4	1,4	1,4	1,4	1,4	1,4	0,0
			#bg	61	68	69	68	71	70	68	67	67	68	70	70	70	70	73	0
			#11	1,0	1,0	1,0	1,0	1,0	1,0	1,0	1,0	1,0	1,0	1,0	1,0	1,0	1,0	1,1	0,0
		BG_0412	b1%	3,0	3,0	3,0	3,0	3,0	3,0	3,0	3,0	3,0	3,0	3,0	3,0	3,0	3,0	3,0	0,0
			#bg	330	327	314	312	299	295	290	290	287	289	289	292	292	294	297	0
			#11	10,0	10,0	9,6	9,5	9,1	9,0	8,9	8,9	8,8	8,8	8,8	8,9	8,9	9,0	9,1	0,0
615	Grootstal	BG_0405	b1%	3,7	4,8	4,8	4,8	4,8	4,8	4,8	4,8	4,8	4,8	4,8	4,8	4,8	4,8	4,8	0,0
			#bg	79	83	88	79	86	92	86	85	84	84	88	88	88	93	91	0
			#11	3,0	4,0	4,2	3,8	4,1	4,4	4,1	4,1	4,0	4,0	4,2	4,2	4,2	4,5	4,4	0,0
		BG_0412	b1%	5,1	5,4	5,4	5,4	5,4	5,4	5,4	5,4	5,4	5,4	5,4	5,4	5,4	5,4	5,4	0,0
			#bg	367	364	359	353	361	359	358	357	356	354	360	358	361	365	369	0
			#11	19,0	20,0	19,7	19,4	19,8	19,7	19,7	19,6	19,6	19,5	19,8	19,7	19,8	20,1	20,3	0,0

Prognose - Lange Termijn - BO

Aannamecode: LP2022Laatst waargenomen cijfer

24FK00		Basisschool Hidaya Heiweg, 99 6533 PA NIJMEGEN																	
Buurt		Generatiecode		2021	2022	2023	2024	2025	2026	2027	2028	2029	2030	2031	2032	2033	2034	2035	0
616	Hatert	BG_0405	b1%	4,8	8,8	8,8	8,8	8,8	8,8	8,8	8,8	8,8	8,8	8,8	8,8	8,8	8,8	8,8	0,0
			#bg	144	135	136	136	140	146	136	131	128	128	128	128	128	128	131	0
			#11	7,0	12,0	12,1	12,1	12,4	13,0	12,1	11,6	11,4	11,4	11,4	11,4	11,4	11,4	11,6	0,0
		BG_0412	b1%	5,3	6,5	6,8	7,1	7,3	7,6	7,6	7,6	7,6	7,6	7,6	7,6	7,6	7,6	7,6	0,0
			#bg	673	661	651	629	626	618	601	589	580	575	572	573	570	566	571	0
			#11	36,0	43,0	44,3	44,7	46,3	47,6	46,3	45,3	44,6	44,3	44,0	44,1	43,9	43,6	43,9	0,0
731	Tolhuis	BG_0405	b1%	1,7	1,8	1,8	1,8	1,8	1,8	1,8	1,8	1,8	1,8	1,8	1,8	1,8	1,8	1,8	0,0
			#bg	58	55	54	55	49	49	53	54	55	54	56	56	59	58	58	0
			#11	1,0	1,0	1,0	1,0	0,9	0,9	1,0	1,0	1,0	1,0	1,0	1,0	1,1	1,1	1,1	0,0
		BG_0412	b1%	2,9	4,4	4,3	4,2	4,1	4,1	4,1	4,1	4,1	4,1	4,1	4,1	4,1	4,1	4,1	0,0
			#bg	270	270	263	265	254	255	252	248	246	244	248	250	257	258	259	0
			#11	8,0	12,0	11,5	11,3	10,6	10,5	10,4	10,2	10,1	10,0	10,2	10,3	10,6	10,6	10,6	0,0
732	Zwanenveld	BG_0405	b1%	0,0	5,8	5,8	5,8	5,8	5,8	5,8	5,8	5,8	5,8	5,8	5,8	5,8	5,8	5,8	0,0
			#bg	0	86	73	77	85	85	79	76	76	76	77	77	78	78	79	0
			#11	0,0	5,0	4,2	4,5	4,9	4,9	4,6	4,4	4,4	4,4	4,5	4,5	4,5	4,5	4,6	0,0
		BG_0412	b1%	0,8	2,3	2,5	2,7	2,9	3,1	3,1	3,1	3,1	3,1	3,1	3,1	3,1	3,1	3,1	0,0
			#bg	359	346	344	339	339	340	333	323	318	314	316	316	313	313	314	0
			#11	3,0	8,0	8,7	9,3	10,1	10,8	10,6	10,3	10,1	10,0	10,1	10,1	10,0	10,0	10,0	0,0
733	Meijhorst	BG_0405	b1%	5,0	2,9	2,9	2,9	2,9	2,9	2,9	2,9	2,9	2,9	2,9	2,9	2,9	2,9	2,9	0,0
			#bg	60	67	78	69	71	72	66	64	63	62	62	62	63	64	64	0
			#11	3,0	2,0	2,3	2,1	2,1	2,1	2,0	1,9	1,9	1,9	1,9	1,9	1,9	1,9	1,9	0,0
		BG_0412	b1%	5,1	5,1	5,1	5,1	5,1	5,1	5,1	5,1	5,1	5,1	5,1	5,1	5,1	5,1	5,1	0,0
			#bg	310	310	309	305	302	298	289	283	282	278	275	274	273	271	275	0
			#11	16,0	16,0	15,9	15,7	15,6	15,4	14,9	14,6	14,6	14,3	14,2	14,1	14,1	14,0	14,2	0,0
734	Lankforst	BG_0405	b1%	2,7	5,7	5,7	5,7	5,7	5,7	5,7	5,7	5,7	5,7	5,7	5,7	5,7	5,7	5,7	0,0
			#bg	36	35	28	34	38	36	35	34	33	34	34	35	35	37	38	0
			#11	1,0	2,0	1,6	1,9	2,2	2,1	2,0	1,9	1,9	1,9	1,9	2,0	2,0	2,1	2,2	0,0
		BG_0412	b1%	1,3	2,8	3,1	3,5	3,9	4,2	4,2	4,2	4,2	4,2	4,2	4,2	4,2	4,2	4,2	0,0
			#bg	152	142	135	134	133	131	128	126	122	126	124	126	125	127	129	0
			#11	2,0	4,0	4,3	4,7	5,2	5,6	5,5	5,4	5,2	5,4	5,3	5,4	5,3	5,4	5,5	0,0
735	Aldenhof	BG_0405	b1%	6,3	8,7	8,7	8,7	8,7	8,7	8,7	8,7	8,7	8,7	8,7	8,7	8,7	8,7	8,7	0,0
			#bg	63	57	62	62	57	60	59	57	57	57	57	57	57	57	57	0
			#11	4,0	5,0	5,4	5,4	5,0	5,3	5,2	5,0	5,0	5,0	5,0	5,0	5,0	5,0	5,0	0,0
		BG_0412	b1%	2,4	3,6	4,2	4,8	5,4	5,9	5,9	5,9	5,9	5,9	5,9	5,9	5,9	5,9	5,9	0,0
			#bg	244	244	253	250	247	252	251	250	249	247	245	248	247	243	246	0
			#11	6,0	9,0	10,8	12,1	13,3	15,0	14,9	14,9	14,8	14,7	14,6	14,7	14,7	14,4	14,6	0,0
736	Malvert	BG_0405	b1%	5,2	1,7	1,7	1,7	1,7	1,7	1,7	1,7	1,7	1,7	1,7	1,7	1,7	1,7	1,7	0,0
			#bg	57	58	43	50	57	53	56	54	54	54	54	54	54	54	54	0
			#11	3,0	1,0	0,7	0,9	1,0	0,9	1,0	0,9	0,9	0,9	0,9	0,9	0,9	0,9	0,9	0,0
		BG_0412	b1%	3,1	3,4	3,4	3,4	3,4	3,4	3,4	3,4	3,4	3,4	3,4	3,4	3,4	3,4	3,4	0,0
			#bg	191	201	203	214	216	220	220	221	221	221	219	220	220	223	224	0
			#11	6,0	7,0	7,1	7,5	7,5	7,7	7,7	7,7	7,7	7,6	7,7	7,7	7,8	7,8	7,8	0,0

Prognose - Lange Termijn - BO

Aannamecode: LP2022Laatst waargenomen cijfer

24FK00		Basisschool Hidaya Heiweg, 99 6533 PA NIJMEGEN																		
Buurt		Generatiecode		2021	2022	2023	2024	2025	2026	2027	2028	2029	2030	2031	2032	2033	2034	2035	0	
840	t Acker	BG_0405	b1%	0,9	1,7	1,7	1,7	1,7	1,7	1,7	1,7	1,7	1,7	1,7	1,7	1,7	1,7	1,7	0,0	
			#bg	107	115	102	92	98	96	94	91	92	93	93	93	94	97	97	0	
			#11	1,0	2,0	1,8	1,6	1,7	1,7	1,6	1,6	1,6	1,6	1,6	1,6	1,6	1,7	1,7	0,0	
		BG_0412	b1%	1,3	1,3	1,3	1,3	1,3	1,3	1,3	1,3	1,3	1,3	1,3	1,3	1,3	1,3	1,3	0,0	
			#bg	525	516	491	473	460	449	434	427	422	417	414	416	418	422	426	0	
			#11	7,0	7,0	6,7	6,4	6,2	6,1	5,9	5,8	5,7	5,7	5,6	5,6	5,7	5,7	5,8	0,0	
841	De Kamp	BG_0405	b1%	2,3	4,7	4,7	4,7	4,7	4,7	4,7	4,7	4,7	4,7	4,7	4,7	4,7	4,7	4,7	0,0	
			#bg	86	85	93	98	85	82	80	77	75	74	73	73	73	73	75	0	
			#11	2,0	4,0	4,4	4,6	4,0	3,9	3,8	3,6	3,5	3,5	3,4	3,4	3,4	3,4	3,5	0,0	
		BG_0412	b1%	2,1	2,7	2,7	2,7	2,7	2,7	2,7	2,7	2,7	2,7	2,7	2,7	2,7	2,7	2,7	0,0	
			#bg	414	398	388	379	369	367	360	354	344	340	333	330	328	326	328	0	
			#11	9,0	11,0	10,7	10,5	10,2	10,1	10,0	9,8	9,5	9,4	9,2	9,1	9,1	9,0	9,1	0,0	
960	Ressen	BG_0405	b1%	2,5	1,7	1,7	1,7	1,7	1,7	1,7	1,7	1,7	1,7	1,7	1,7	1,7	1,7	1,7	0,0	
			#bg	78	115	150	180	221	241	244	254	261	265	265	262	259	252	241	0	
			#11	2,0	2,0	2,6	3,1	3,8	4,2	4,2	4,4	4,5	4,6	4,6	4,6	4,5	4,4	4,2	0,0	
		BG_0412	b1%	0,9	1,1	1,0	1,0	0,9	0,9	0,9	0,9	0,9	0,9	0,9	0,9	0,9	0,9	0,9	0,0	
			#bg	315	433	532	627	754	839	916	976	1004	1013	1013	999	977	947	907	0	
			#11	3,0	5,0	5,8	6,5	7,4	7,8	8,5	9,1	9,4	9,4	9,4	9,3	9,1	8,8	8,5	0,0	
GM0209	Beuningen	BG_0405	b1%	0,3	0,3	0,3	0,3	0,3	0,3	0,3	0,3	0,3	0,3	0,3	0,3	0,3	0,3	0,3	0,0	
			#bg	530	527	525	529	528	529	536	546	555	564	570	577	582	584	584	0	
			#11	2,0	2,0	2,0	2,0	2,0	2,0	2,0	2,1	2,1	2,1	2,2	2,2	2,2	2,2	2,2	0,0	
		BG_0412	b1%	0,1	0,3	0,3	0,3	0,3	0,3	0,3	0,3	0,3	0,3	0,3	0,3	0,3	0,3	0,3	0,0	
			#bg	2130	2132	2144	2153	2170	2183	2192	2204	2215	2234	2253	2278	2303	2327	2349	0	
			#11	4,0	8,0	8,0	8,1	8,1	8,2	8,2	8,3	8,3	8,4	8,4	8,5	8,6	8,7	8,8	0,0	
ZZ-BRT	Dynamische Buurten	BG_0405	b1%	0,7	0,6	0,6	0,6	0,6	0,6	0,6	0,6	0,6	0,6	0,6	0,6	0,6	0,6	0,6	0,0	
			#bg	1424	1042	1047	1029	1068	1119	1147	1177	1226	1263	1273	1274	1270	1254	1224	0	
			#11	10,0	7,0	7,0	6,9	7,2	7,5	7,7	7,9	8,2	8,5	8,6	8,6	8,5	8,4	8,2	0,0	
		BG_0412	b1%	0,3	0,3	0,3	0,3	0,3	0,3	0,3	0,3	0,3	0,3	0,3	0,3	0,3	0,3	0,3	0,0	
			#bg	9170	8417	8418	8483	8550	8660	8740	8860	8937	8999	9053	9095	9124	9130	9104	0	
			#11	28,0	29,0	29,0	29,3	29,5	29,9	30,2	30,6	30,8	31,0	31,2	31,4	31,5	31,5	31,4	0,0	
Subtotaal		BG_0405		64,0	73,0	73,3	73,4	74,7	77,2	75,5	74,2	74,7	75,6	76,1	76,8	77,1	77,5	78,0	0,0	
		BG_0412		214,0	252,0	258,2	263,9	271,1	279,3	276,9	275,1	273,6	273,1	273,4	274,9	276,0	276,2	278,1	0,0	
Opslag		BG_0405	%	6,00	8,00	8,00	8,00	8,00	8,00	8,00	8,00	8,00	8,00	8,00	8,00	8,00	8,00	8,00	0,00	
			#11	4,0	5,9	6,0	6,0	6,1	6,3	6,2	6,0	6,1	6,2	6,2	6,3	6,3	6,3	6,4	0,0	
		BG_0412	%	10,00	8,00	8,00	8,00	8,00	8,00	8,00	8,00	8,00	8,00	8,00	8,00	8,00	8,00	8,00	8,00	0,00
			#11	20,9	19,0	19,4	19,8	20,4	21,0	20,8	20,7	20,6	20,5	20,6	20,7	20,8	20,8	20,9	0,0	
Totaal		BG_0405		68,0	78,9	79,3	79,4	80,8	83,5	81,7	80,2	80,8	81,8	82,3	83,1	83,4	83,8	84,4	0,0	
		BG_0412		234,9	271,0	277,6	283,7	291,5	300,3	297,7	295,8	294,2	293,6	294,0	295,6	296,8	297,0	299,0	0,0	
		(+opslag 0%)		234,0	271,0	277,0	283,0	291,0	300,0	297,0	295,0	294,0	293,0	294,0	295,0	296,0	297,0	299,0	0,0	

Prognose - Lange Termijn - BO

Aannamecode: LP2022Laatst waargenomen cijfer

27JW00		Basisschool De Oversteek Pijlpuntstraat, 1 6515 DJ Oosterhout																	
Buurt		Generatiecode		2021	2022	2023	2024	2025	2026	2027	2028	2029	2030	2031	2032	2033	2034	2035	0
950	Oosterhout	BG_0405	b1%	39,0	46,2	46,2	46,2	46,2	46,2	46,2	46,2	46,2	46,2	46,2	46,2	46,2	46,2	46,2	0,0
			#bg	243	249	257	254	255	247	228	222	220	218	215	213	212	211	208	0
			#11	95,0	115,3	119,0	117,6	118,0	114,3	105,5	102,8	101,8	100,9	99,5	98,6	98,1	97,7	96,3	0,0
		BG_0412	b1%	54,7	52,3	52,0	51,8	51,6	51,3	51,3	51,3	51,3	51,3	51,3	51,3	51,3	51,3	51,3	0,0
			#bg	973	943	916	884	870	861	855	855	844	833	822	811	801	793	784	0
			#11	533,2	493,3	477,0	458,3	449,0	442,2	439,1	439,1	433,5	427,8	422,2	416,5	411,4	407,3	402,7	0,0
960	Ressen	BG_0405	b1%	23,0	21,5	21,5	21,5	21,5	21,5	21,5	21,5	21,5	21,5	21,5	21,5	21,5	21,5	21,5	0,0
			#bg	78	115	150	180	221	241	244	254	261	265	265	262	259	252	241	0
			#11	18,0	24,8	32,4	38,8	47,7	52,0	52,6	54,8	56,3	57,2	57,2	56,5	55,9	54,4	52,0	0,0
		BG_0412	b1%	21,2	20,0	18,9	17,9	16,9	16,1	16,1	16,1	16,1	16,1	16,1	16,1	16,1	16,1	16,1	0,0
			#bg	315	433	532	627	754	839	916	976	1004	1013	1013	999	977	947	907	0
			#11	66,9	86,8	100,6	112,3	128,1	135,7	148,2	157,9	162,4	163,8	163,8	161,6	158,0	153,2	146,7	0,0
970	Lent	BG_0405	b1%	0,0	0,5	0,5	0,5	0,5	0,5	0,5	0,5	0,5	0,5	0,5	0,5	0,5	0,5	0,5	0,0
			#bg	0	536	536	545	587	620	647	672	707	736	738	734	722	703	674	0
			#11	0,0	3,0	3,0	3,0	3,3	3,4	3,6	3,7	3,9	4,1	4,1	4,1	4,0	3,9	3,7	0,0
		BG_0412	b1%	0,5	0,7	0,7	0,7	0,7	0,7	0,7	0,7	0,7	0,7	0,7	0,7	0,7	0,7	0,7	0,0
			#bg	1702	1875	1998	2138	2256	2391	2506	2625	2702	2759	2770	2765	2748	2705	2642	0
			#11	9,0	14,0	14,9	15,9	16,8	17,8	18,7	19,6	20,1	20,6	20,6	20,6	20,5	20,2	19,7	0,0
ZZ-BRT	Dynamische Buurten	BG_0405	b1%	0,7	0,0	0,0	0,0	0,0	0,0	0,0	0,0	0,0	0,0	0,0	0,0	0,0	0,0	0,0	0,0
			#bg	140	0	0	0	0	0	0	0	0	0	0	0	0	0	0	0
			#11	1,0	0,0	0,0	0,0	0,0	0,0	0,0	0,0	0,0	0,0	0,0	0,0	0,0	0,0	0,0	0,0
		BG_0412	b1%	0,2	0,1	0,1	0,1	0,1	0,1	0,1	0,1	0,1	0,1	0,1	0,1	0,1	0,1	0,1	0,0
			#bg	6970	8982	8951	8947	8949	8964	8967	8989	9027	9079	9165	9262	9364	9463	9558	0
			#11	16,9	13,0	13,0	13,0	13,0	13,0	13,0	13,0	13,1	13,2	13,3	13,4	13,6	13,7	13,9	0,0
Subtotaal		BG_0405		114,0	143,1	154,4	159,4	169,0	169,7	161,7	161,3	162,0	162,2	160,8	159,2	158,0	156,0	152,0	0,0
		BG_0412		626,0	607,1	605,5	599,5	606,9	608,7	619,0	629,6	629,1	625,4	619,9	612,1	603,5	594,4	583,0	0,0
Opslag	BG_0405	%	0,00	1,00	1,00	1,00	1,00	1,00	1,00	1,00	1,00	1,00	1,00	1,00	1,00	1,00	1,00	1,00	0,00
		#11	0,0	1,9	2,1	2,2	2,3	2,3	2,2	2,2	2,2	2,2	2,2	2,1	2,1	2,1	2,0	0,0	
	BG_0412	%	1,00	1,00	1,00	1,00	1,00	1,00	1,00	1,00	1,00	1,00	1,00	1,00	1,00	1,00	1,00	1,00	0,00
		#11	4,9	3,9	3,9	3,9	3,9	3,9	3,9	4,0	4,1	4,1	4,0	4,0	4,0	3,9	3,8	3,8	0,0
Totaal		BG_0405		114,0	145,0	156,5	161,6	171,3	172,0	163,9	163,5	164,2	164,4	163,0	161,3	160,1	158,1	154,0	0,0
		BG_0412		630,9	611,0	609,4	603,4	610,8	612,6	623,0	633,7	633,2	629,4	623,9	616,1	607,4	598,2	586,8	0,0
		(+opslag 0%)		630,0	611,0	609,0	603,0	610,0	612,0	623,0	633,0	633,0	629,0	623,0	616,0	607,0	598,0	586,0	0,0

Prognose - Lange Termijn - BO

Aannamecode: LP2022Laatst waargenomen cijfer

27LH00		RK Basisschool Het Talent Queenstraat, 37 B 6663 HA LENT																		
Buurt		Generatiecode		2021	2022	2023	2024	2025	2026	2027	2028	2029	2030	2031	2032	2033	2034	2035	0	
950	Oosterhout	BG_0405	b1%	2,4	2,0	2,0	2,0	2,0	2,0	2,0	2,0	2,0	2,0	2,0	2,0	2,0	2,0	2,0	0,0	
			#bg	243	249	257	254	255	247	228	222	220	218	215	213	212	211	208	0	
			#11	6,0	5,0	5,2	5,1	5,1	5,0	4,6	4,5	4,4	4,4	4,3	4,3	4,3	4,2	4,2	0,0	
		BG_0412	b1%	4,5	4,6	4,7	4,7	4,8	4,8	4,8	4,8	4,8	4,8	4,8	4,8	4,8	4,8	4,8	0,0	
			#bg	973	943	916	884	870	861	855	855	844	833	822	811	801	793	784	0	
			#11	44,0	44,0	43,2	42,1	41,9	41,9	41,6	41,6	41,0	40,5	40,0	39,4	38,9	38,5	38,1	0,0	
960	Ressen	BG_0405	b1%	2,5	2,6	2,6	2,6	2,6	2,6	2,6	2,6	2,6	2,6	2,6	2,6	2,6	2,6	2,6	0,0	
			#bg	78	115	150	180	221	241	244	254	261	265	265	262	259	252	241	0	
			#11	2,0	3,0	3,9	4,7	5,8	6,3	6,4	6,6	6,8	6,9	6,9	6,8	6,8	6,6	6,3	0,0	
		BG_0412	b1%	2,8	3,2	3,0	2,8	2,7	2,6	2,6	2,6	2,6	2,6	2,6	2,6	2,6	2,6	2,6	2,6	0,0
			#bg	315	433	532	627	754	839	916	976	1004	1013	1013	999	977	947	907	0	
			#11	9,0	14,0	16,2	18,1	20,7	21,9	23,9	25,5	26,2	26,4	26,4	26,1	25,5	24,7	23,7	0,0	
970	Lent	BG_0405	b1%	26,0	23,8	23,8	23,8	23,8	23,8	23,8	23,8	23,8	23,8	23,8	23,8	23,8	23,8	23,8	0,0	
			#bg	469	536	536	545	587	620	647	672	707	736	738	734	722	703	674	0	
			#11	122,0	128,0	128,0	130,2	140,2	148,1	154,5	160,5	168,8	175,8	176,2	175,3	172,4	167,9	161,0	0,0	
		BG_0412	b1%	27,7	25,9	24,5	23,1	21,7	20,3	18,9	17,5	17,5	17,5	17,5	17,5	17,5	17,5	17,5	17,5	0,0
			#bg	1702	1875	1998	2138	2256	2391	2506	2625	2702	2759	2770	2765	2748	2705	2642	0	
			#11	473,0	486,0	490,0	494,5	490,3	486,2	474,6	460,5	474,0	484,0	486,0	485,1	482,1	474,6	463,5	0,0	
ZZ-BRT	Dynamische Buurten	BG_0405	b1%	0,4	2,7	2,7	2,7	2,7	2,7	2,7	2,7	2,7	2,7	2,7	2,7	2,7	2,7	2,7	0,0	
			#bg	824	37	32	30	30	33	33	35	35	35	35	35	35	35	35	0	
			#11	4,0	1,0	0,9	0,8	0,8	0,9	0,9	0,9	0,9	0,9	0,9	0,9	0,9	0,9	0,9	0,0	
		BG_0412	b1%	0,3	0,2	0,2	0,2	0,2	0,2	0,2	0,2	0,2	0,2	0,2	0,2	0,2	0,2	0,2	0,0	
			#bg	13124	12640	12496	12434	12416	12405	12357	12349	12371	12417	12527	12635	12761	12881	13003	0	
			#11	47,0	33,0	32,6	32,5	32,4	32,4	32,3	32,2	32,3	32,4	32,7	33,0	33,3	33,6	33,9	0,0	
Subtotaal			BG_0405		134,0	137,0	138,0	140,8	151,9	160,3	166,4	172,5	180,9	188,0	188,3	187,3	184,4	179,6	172,4	0,0
			BG_0412		573,0	577,0	582,0	587,2	585,3	582,4	572,4	559,8	573,5	583,3	585,1	583,6	579,8	571,4	559,2	0,0
Opslag	BG_0405	%	1,00	1,00	1,00	1,00	1,00	1,00	1,00	1,00	1,00	1,00	1,00	1,00	1,00	1,00	1,00	1,00	0,00	
		#11	2,0	1,0	1,0	1,0	1,1	1,1	1,2	1,2	1,3	1,3	1,3	1,3	1,3	1,3	1,3	1,2	0,0	
	BG_0412	%	2,00	2,00	2,00	2,00	2,00	2,00	2,00	2,00	2,00	2,00	2,00	2,00	2,00	2,00	2,00	2,00	2,00	0,00
		#11	11,9	10,0	10,0	10,1	10,1	10,0	9,9	9,7	9,9	10,1	10,1	10,1	10,1	10,0	9,9	9,6	0,0	
Totaal		BG_0405		136,0	138,0	139,0	141,8	153,0	161,4	167,6	173,7	182,2	189,3	189,6	188,6	185,7	180,9	173,6	0,0	
		BG_0412		584,9	587,0	592,0	597,3	595,4	592,4	582,3	569,5	583,4	593,4	595,2	593,7	589,8	581,3	568,8	0,0	
		(+opslag 0%)		584,0	587,0	592,0	597,0	595,0	592,0	582,0	569,0	583,0	593,0	595,0	593,0	589,0	581,0	568,0	0,0	

Prognose - Lange Termijn - BO

Aannamecode: LP2022Laatst waargenomen cijfer

30UR00		De Verwondering Georges Brassensstraat, 61 6663 MH Lent																
Buurt	Generatiecode		2021	2022	2023	2024	2025	2026	2027	2028	2029	2030	2031	2032	2033	2034	2035	0
950	Oosterhout	BG_0405	b1%	0,8	0,0	0,0	0,0	0,0	0,0	0,0	0,0	0,0	0,0	0,0	0,0	0,0	0,0	0,0
			#bg	243	0	0	0	0	0	0	0	0	0	0	0	0	0	0
			#11	2,0	0,0	0,0	0,0	0,0	0,0	0,0	0,0	0,0	0,0	0,0	0,0	0,0	0,0	0,0
		BG_0412	b1%	3,1	3,2	3,3	3,3	3,4	3,4	3,4	3,4	3,4	3,4	3,4	3,4	3,4	3,4	0,0
			#bg	973	943	916	884	870	861	855	855	844	833	822	811	801	793	784
			#11	31,0	31,0	30,4	29,6	29,5	29,5	29,3	29,3	28,9	28,5	28,1	27,8	27,4	27,2	26,8
960	Ressen	BG_0405	b1%	3,8	5,2	5,2	5,2	5,2	5,2	5,2	5,2	5,2	5,2	5,2	5,2	5,2	5,2	0,0
			#bg	78	115	150	180	221	241	244	254	261	265	265	262	259	252	241
			#11	3,0	6,0	7,8	9,4	11,5	12,6	12,7	13,3	13,6	13,8	13,8	13,7	13,5	13,1	12,6
		BG_0412	b1%	7,9	6,6	6,3	5,9	5,6	5,4	5,4	5,4	5,4	5,4	5,4	5,4	5,4	5,4	0,0
			#bg	315	433	532	627	754	839	916	976	1004	1013	1013	999	977	947	907
			#11	25,0	29,0	33,6	37,5	42,8	45,3	49,5	52,7	54,2	54,7	54,7	54,0	52,8	51,2	49,0
970	Lent	BG_0405	b1%	23,6	20,7	20,7	20,7	20,7	20,7	20,7	20,7	20,7	20,7	20,7	20,7	20,7	20,7	0,0
			#bg	469	536	536	545	587	620	647	672	707	736	738	734	722	703	674
			#11	111,0	111,0	111,0	112,9	121,6	128,4	134,0	139,2	146,4	152,4	152,8	152,0	149,5	145,6	139,6
		BG_0412	b1%	25,5	22,9	21,6	20,2	18,8	17,4	16,1	14,7	14,7	14,7	14,7	14,7	14,7	14,7	14,7
			#bg	1702	1875	1998	2138	2256	2391	2506	2625	2702	2759	2770	2765	2748	2705	2642
			#11	435,0	431,0	431,8	432,6	425,4	418,0	403,6	386,6	398,0	406,4	408,0	407,3	404,8	398,4	389,1
ZZ-BRT	Dynamische Buurten	BG_0405	b1%	0,0	1,0	1,0	1,0	1,0	1,0	1,0	1,0	1,0	1,0	1,0	1,0	1,0	1,0	0,0
			#bg	0	93	90	81	80	82	84	81	83	84	85	85	87	88	88
			#11	0,0	1,0	1,0	0,9	0,9	0,9	0,9	0,9	0,9	0,9	0,9	0,9	0,9	0,9	0,0
		BG_0412	b1%	0,1	0,3	0,3	0,3	0,3	0,3	0,3	0,3	0,3	0,3	0,3	0,3	0,3	0,3	0,0
			#bg	6711	2026	1999	1993	1995	2000	1990	1983	1993	2005	2022	2045	2064	2083	2121
			#11	7,0	8,0	7,9	7,9	7,9	7,9	7,9	7,8	7,9	7,9	8,0	8,1	8,2	8,2	8,4
Subtotaal		BG_0405		116,0	118,0	119,8	123,2	134,0	141,9	147,6	153,4	160,9	167,1	167,5	166,6	163,9	159,6	153,1
		BG_0412		498,0	499,0	503,7	507,6	505,6	500,7	490,3	476,4	489,0	497,5	498,8	497,2	493,2	485,0	473,3
Opslag		BG_0405	%	0,00	0,00	0,00	0,00	0,00	0,00	0,00	0,00	0,00	0,00	0,00	0,00	0,00	0,00	0,00
			#11	0,0	0,0	0,0	0,0	0,0	0,0	0,0	0,0	0,0	0,0	0,0	0,0	0,0	0,0	0,0
		BG_0412	%	1,00	0,00	0,00	0,00	0,00	0,00	0,00	0,00	0,00	0,00	0,00	0,00	0,00	0,00	0,00
			#11	3,9	2,0	2,0	2,0	2,0	2,0	1,9	1,9	1,9	1,9	2,0	1,9	1,9	1,9	1,8
Totaal		BG_0405		116,0	118,0	119,8	123,2	134,0	141,9	147,6	153,4	160,9	167,1	167,5	166,6	163,9	159,6	153,1
		BG_0412		501,9	501,0	505,7	509,6	507,6	502,7	492,2	478,3	490,9	499,4	500,8	499,1	495,1	486,9	475,1
		(+opslag 0%)		501,0	501,0	505,0	509,0	507,0	502,0	492,0	478,0	490,0	499,0	500,0	499,0	495,0	486,0	475,0

Prognose - Lange Termijn - BO

Aannamecode: LP2022Laatst waargenomen cijfer

31DP00		Basisschool De Uitdaging Dick Brunastraat, 1 6515 ZZ Ressen																		
Buurt		Generatiecode		2021	2022	2023	2024	2025	2026	2027	2028	2029	2030	2031	2032	2033	2034	2035	0	
950	Oosterhout	BG_0405	b1%	20,5	15,2	15,2	15,2	15,2	15,2	15,2	15,2	15,2	15,2	15,2	15,2	15,2	15,2	15,2	0,0	
			#bg	243	249	257	254	255	247	228	222	220	218	215	213	212	211	208	0	
			#11	50,0	38,0	39,2	38,8	38,9	37,7	34,8	33,9	33,6	33,3	32,8	32,5	32,4	32,2	31,7	0,0	
		BG_0412	b1%	13,8	13,3	13,4	13,6	13,7	13,9	13,9	13,9	13,9	13,9	13,9	13,9	13,9	13,9	13,9	0,0	
			#bg	973	943	916	884	870	861	855	855	844	833	822	811	801	793	784	0	
			#11	135,0	126,0	123,6	120,5	119,9	119,9	119,0	119,0	117,5	116,0	114,4	112,9	111,5	110,4	109,1	0,0	
	Ressen	BG_0405	b1%	85,8	63,4	63,4	63,4	63,4	63,4	63,4	63,4	63,4	63,4	63,4	63,4	63,4	63,4	63,4	0,0	
			#bg	78	115	150	180	221	241	244	254	261	265	265	262	259	252	241	0	
			#11	67,0	73,0	95,2	114,3	140,3	153,0	154,9	161,2	165,7	168,2	168,2	166,3	164,4	160,0	153,0	0,0	
	BG_0412	b1%	39,0	36,0	37,2	38,3	39,2	40,1	40,1	40,1	40,1	40,1	40,1	40,1	40,1	40,1	40,1	0,0		
		#bg	315	433	532	627	754	839	916	976	1004	1013	1013	999	977	947	907	0		
		#11	123,0	156,0	198,1	240,2	296,1	336,8	367,7	391,8	403,0	406,6	406,6	401,0	392,2	380,1	364,1	0,0		
ZZ-BRT	Dynamische Buurten	BG_0405	b1%	0,3	0,3	0,3	0,3	0,3	0,3	0,3	0,3	0,3	0,3	0,3	0,3	0,3	0,3	0,3	0,0	
			#bg	1586	1627	1584	1575	1630	1647	1682	1720	1770	1811	1826	1833	1829	1814	1785	0	
			#11	5,0	6,0	5,8	5,8	6,0	6,1	6,2	6,3	6,5	6,7	6,7	6,8	6,7	6,7	6,6	0,0	
			BG_0412	b1%	0,2	0,2	0,2	0,2	0,2	0,2	0,2	0,2	0,2	0,2	0,2	0,2	0,2	0,2	0,2	0,0
				#bg	7233	7053	7135	7276	7383	7520	7629	7751	7845	7928	7990	8038	8078	8095	8088	0
				#11	16,0	16,0	16,2	16,5	16,8	17,1	17,3	17,6	17,8	18,0	18,1	18,2	18,3	18,4	18,4	0,0
	Subtotaal	BG_0405		122,0	117,0	140,2	158,9	185,2	196,8	195,9	201,4	205,8	208,2	207,7	205,6	203,5	198,9	191,3	0,0	
		BG_0412		274,0	298,0	337,9	377,2	432,8	473,8	504,0	528,4	538,3	540,6	539,1	532,1	522,0	508,9	491,6	0,0	
		Opslag	BG_0405	%	0,00	0,00	0,00	0,00	0,00	0,00	0,00	0,00	0,00	0,00	0,00	0,00	0,00	0,00	0,00	0,00
#11	0,0			0,0	0,0	0,0	0,0	0,0	0,0	0,0	0,0	0,0	0,0	0,0	0,0	0,0	0,0	0,0		
BG_0412	%		0,00	0,00	0,00	0,00	0,00	0,00	0,00	0,00	0,00	0,00	0,00	0,00	0,00	0,00	0,00	0,00	0,00	
	#11	0,0	0,0	0,0	0,0	0,0	0,0	0,0	0,0	0,0	0,0	0,0	0,0	0,0	0,0	0,0	0,0	0,0		
Totaal	BG_0405		122,0	117,0	140,2	158,9	185,2	196,8	195,9	201,4	205,8	208,2	207,7	205,6	203,5	198,9	191,3	0,0		
	BG_0412		274,0	298,0	337,9	377,2	432,8	473,8	504,0	528,4	538,3	540,6	539,1	532,1	522,0	508,9	491,6	0,0		
	(+opslag 0%)		274,0	298,0	337,0	377,0	432,0	473,0	504,0	528,0	538,0	540,0	539,0	532,0	522,0	508,0	491,0	0,0		

Prognose - Lange Termijn - BO

Aannamecode:LP2022Laatst waargenomen cijfer

31JE00		Basisschool De Verbinding Barbarastraat, 1 6663 ML Lent																		
Buurt		Generatiecode		2021	2022	2023	2024	2025	2026	2027	2028	2029	2030	2031	2032	2033	2034	2035	0	
970	Lent	BG_0405	b1%	14,9	16,4	16,4	16,4	16,4	16,4	16,4	16,4	16,4	16,4	16,4	16,4	16,4	16,4	16,4	0,0	
			#bg	469	536	536	545	587	620	647	672	707	736	738	734	722	703	674	0	
			#11	70,0	88,0	88,0	89,5	96,4	101,8	106,2	110,3	116,1	120,8	121,2	120,5	118,5	115,4	110,7	0,0	
		BG_0412	b1%	6,6	8,5	9,8	11,1	12,4	13,7	15,0	16,4	16,4	16,4	16,4	16,4	16,4	16,4	16,4	0,0	
			#bg	1702	1875	1998	2138	2256	2391	2506	2625	2702	2759	2770	2765	2748	2705	2642	0	
			#11	113,0	160,0	196,7	238,5	281,3	329,4	378,1	430,5	443,1	452,5	454,3	453,5	450,7	443,6	433,3	0,0	
ZZ-BRT	Dynamische Buurten	BG_0405	b1%	1,3	1,5	1,5	1,5	1,5	1,5	1,5	1,5	1,5	1,5	1,5	1,5	1,5	1,5	1,5	0,0	
			#bg	153	133	116	118	117	118	121	119	122	125	127	127	128	129	132	0	
			#11	2,0	2,0	1,7	1,8	1,8	1,8	1,8	1,8	1,8	1,9	1,9	1,9	1,9	1,9	2,0	0,0	
		BG_0412	b1%	0,2	0,4	0,4	0,4	0,4	0,4	0,4	0,4	0,4	0,4	0,4	0,4	0,4	0,4	0,4	0,0	
			#bg	1622	1592	1549	1514	1481	1468	1457	1452	1435	1421	1418	1413	1410	1407	1404	0	
			#11	4,0	7,0	6,8	6,7	6,5	6,5	6,4	6,4	6,3	6,3	6,2	6,2	6,2	6,2	6,2	6,2	0,0
Subtotaal		BG_0405		72,0	90,0	89,7	91,3	98,2	103,6	108,0	112,1	117,9	122,7	123,1	122,4	120,4	117,3	112,7	0,0	
		BG_0412		117,0	167,0	203,5	245,2	287,8	335,9	384,5	436,9	449,4	458,8	460,5	459,7	456,9	449,8	439,5	0,0	
Opslag		BG_0405	%	0,00	1,00	1,00	1,00	1,00	1,00	1,00	1,00	1,00	1,00	1,00	1,00	1,00	1,00	1,00	0,00	
			#11	0,0	0,9	0,9	1,0	1,0	1,1	1,1	1,2	1,3	1,3	1,3	1,3	1,3	1,3	1,2	0,0	
		BG_0412	%	0,00	1,00	1,00	1,00	1,00	1,00	1,00	1,00	1,00	1,00	1,00	1,00	1,00	1,00	1,00	1,00	0,00
			#11	0,0	1,9	2,4	2,9	3,4	4,0	4,6	5,2	5,3	5,4	5,5	5,5	5,4	5,3	5,2	0,0	
Totaal		BG_0405		72,0	91,0	90,6	92,3	99,2	104,7	109,1	113,3	119,2	124,0	124,4	123,7	121,7	118,6	113,9	0,0	
		BG_0412		117,0	168,9	205,9	248,1	291,2	339,9	389,1	442,1	454,7	464,2	466,0	465,2	462,3	455,1	444,7	0,0	
		(+opslag	0%)	117,0	168,0	205,0	248,0	291,0	339,0	389,0	442,0	454,0	464,0	466,0	465,0	462,0	455,0	444,0	0,0	

Prognose - Lange Termijn - BO

Aannamecode: LP2022Laatst waargenomen cijfer

31PU00		Kindcentrum De Boomgaard Titiaanstraat, 100 6663 PN Lent																		
Buurt		Generatiecode		2021	2022	2023	2024	2025	2026	2027	2028	2029	2030	2031	2032	2033	2034	2035	0	
950	Oosterhout	BG_0405	b1%	0,4	1,6	1,6	1,6	1,6	1,6	1,6	1,6	1,6	1,6	1,6	1,6	1,6	1,6	1,6	0,0	
			#bg	243	249	257	254	255	247	228	222	220	218	215	213	212	211	208	0	
			#11	1,0	4,0	4,1	4,1	4,1	4,0	3,7	3,6	3,5	3,5	3,5	3,4	3,4	3,4	3,3	0,0	
		BG_0412	b1%	0,2	0,8	0,8	0,8	0,8	0,8	0,8	0,8	0,8	0,8	0,8	0,8	0,8	0,8	0,8	0,0	
			#bg	973	943	916	884	870	861	855	855	844	833	822	811	801	793	784	0	
			#11	2,0	8,0	7,9	7,6	7,6	7,6	7,5	7,5	7,5	7,4	7,3	7,2	7,1	7,0	6,9	0,0	
960	Ressen	BG_0405	b1%	2,5	11,3	11,3	11,3	11,3	11,3	11,3	11,3	11,3	11,3	11,3	11,3	11,3	11,3	11,3	0,0	
			#bg	78	115	150	180	221	241	244	254	261	265	265	262	259	252	241	0	
			#11	2,0	13,0	17,0	20,3	25,0	27,2	27,6	28,7	29,5	30,0	30,0	29,6	29,3	28,5	27,2	0,0	
		BG_0412	b1%	0,6	3,9	4,5	5,1	5,6	6,1	6,1	6,1	6,1	6,1	6,1	6,1	6,1	6,1	6,1	0,0	
			#bg	315	433	532	627	754	839	916	976	1004	1013	1013	999	977	947	907	0	
			#11	2,0	17,0	24,3	32,3	42,8	51,5	56,3	60,0	61,7	62,2	62,2	61,4	60,0	58,2	55,7	0,0	
970	Lent	BG_0405	b1%	1,6	5,5	5,5	5,5	5,5	5,5	5,5	5,5	5,5	5,5	5,5	5,5	5,5	5,5	5,5	0,0	
			#bg	469	536	536	545	587	620	647	672	707	736	738	734	722	703	674	0	
			#11	7,6	30,0	30,0	30,5	32,9	34,7	36,2	37,6	39,6	41,2	41,3	41,1	40,4	39,3	37,7	0,0	
		BG_0412	b1%	0,7	3,0	5,2	7,4	9,7	11,9	14,1	16,4	16,4	16,4	16,4	16,4	16,4	16,4	16,4	0,0	
			#bg	1702	1875	1998	2138	2256	2391	2506	2625	2702	2759	2770	2765	2748	2705	2642	0	
			#11	13,6	57,0	105,2	160,2	219,3	285,7	355,2	430,5	443,1	452,5	454,3	453,5	450,7	443,6	433,3	0,0	
ZZ-BRT	Dynamische Buurten	BG_0405	b1%	2,9	0,7	0,7	0,7	0,7	0,7	0,7	0,7	0,7	0,7	0,7	0,7	0,7	0,7	0,7	0,0	
			#bg	217	906	907	928	941	940	949	957	976	990	1004	1016	1025	1033	1037	0	
			#11	6,4	7,0	7,0	7,2	7,3	7,3	7,3	7,4	7,5	7,7	7,8	7,9	7,9	8,0	8,0	0,0	
		BG_0412	b1%	1,0	0,1	0,1	0,1	0,1	0,1	0,1	0,1	0,1	0,1	0,1	0,1	0,1	0,1	0,1	0,0	
			#bg	790	8431	8326	8326	8304	8301	8278	8278	8301	8336	8412	8484	8566	8654	8733	0	
			#11	8,4	10,0	9,9	9,9	9,9	9,9	9,9	9,9	9,9	9,9	10,0	10,1	10,2	10,3	10,4	0,0	
Subtotaal			BG_0405		17,0	54,0	58,1	62,1	69,3	73,2	74,8	77,3	80,1	82,4	82,6	82,0	81,0	79,2	76,2	0,0
			BG_0412		26,0	92,0	147,3	210,0	279,6	354,7	428,9	507,9	522,2	532,0	533,8	532,2	528,0	519,1	506,3	0,0
Opslag	BG_0405	%	0,00	2,00	2,00	2,00	2,00	2,00	2,00	2,00	2,00	2,00	2,00	2,00	2,00	2,00	2,00	2,00	2,00	0,00
		#11	0,0	1,0	1,0	1,1	1,2	1,3	1,3	1,4	1,4	1,5	1,5	1,5	1,5	1,4	1,4	0,0		
	BG_0412	%	0,00	1,00	1,00	1,00	1,00	1,00	1,00	1,00	1,00	1,00	1,00	1,00	1,00	1,00	1,00	1,00	1,00	0,00
		#11	0,0	1,0	1,6	2,2	3,0	3,8	4,6	5,5	5,6	5,7	5,8	5,7	5,7	5,6	5,5	0,0		
Totaal			BG_0405		17,0	55,0	59,1	63,2	70,5	74,5	76,1	78,7	81,5	83,9	84,1	83,5	82,5	80,6	77,6	0,0
			BG_0412		26,0	93,0	148,9	212,2	282,6	358,5	433,5	513,4	527,8	537,7	539,6	537,9	533,7	524,7	511,8	0,0
			(+opslag 0%)		26,0	93,0	148,0	212,0	282,0	358,0	433,0	513,0	527,0	537,0	539,0	537,0	533,0	524,0	511,0	0,0

Bijlage 3 Tabellen ruimtebehoefte (vierkante meters, groepen en gym)

Vierkante Meters															
Instnr	Naam	2022	2023	2024	2025	2026	2027	2028	2029	2030	2031	2032	2033	2034	2035
03LT00	St Nicolaasschool	1649	1639	1629	1644	1649	1629	1618	1613	1613	1629	1639	1649	1659	1674
05IE00	RK Basissch Brakkenstein	1573	1568	1578	1573	1578	1578	1578	1568	1583	1593	1598	1613	1623	1644
07CA00	Montessorisch Dukenburg	1150	1145	1156	1156	1156	1150	1140	1134	1129	1134	1140	1145	1145	1156
07DB00	Basisschool Aquamarijn	1352	1377	1413	1466	1508	1535	1550	1576	1613	1639	1669	1701	1728	1764
07DG00	Basissch De Klokkenberg	1256	1241	1226	1236	1236	1226	1226	1231	1231	1236	1246	1261	1266	1281
08AE00	Prins Clausschool	2026	2046	2081	2121	2142	2147	2142	2147	2147	2177	2197	2207	2227	2252
08CO00	Nutsschool Lankforst	1015	999	1004	1004	1009	999	994	984	989	984	989	989	994	999
08RO00	RK BS De Geldershof	2242	2292	2353	2383	2418	2428	2428	2494	2539	2549	2544	2534	2499	2443
09NZ00	Vrije School Meander	2458	2438	2433	2438	2448	2448	2458	2464	2474	2489	2504	2519	2534	2544
09TG00	Basisschool De Luithorst	1756	1714	1679	1642	1632	1607	1587	1555	1540	1520	1515	1510	1510	1515
09YW00	PC Basissch Pr Maurits	1391	1376	1361	1361	1361	1341	1309	1294	1289	1289	1294	1283	1289	1294
10CV00	Michiel de Ruyter	1217	1227	1237	1262	1287	1292	1298	1318	1328	1343	1358	1373	1388	1403
10MR00	De Lindenhoeve	1073	1052	1042	1037	1037	1017	1007	995	990	985	990	995	995	1007
11CC00	Basissch de Zonnewende	854	843	838	838	838	838	838	838	838	849	854	864	864	874
11IP00	De Dukendonck	1449	1422	1427	1392	1397	1377	1356	1346	1336	1346	1351	1372	1377	1382
11IP01	Obs de Bloemberg	838	833	828	828	833	833	833	838	838	843	855	860	860	865
11LH00	Bs Montessori Lindenholt	1281	1286	1307	1337	1367	1347	1337	1332	1322	1327	1332	1337	1342	1352
12AR00	Basissch de Hazesprong	2640	2579	2529	2509	2479	2443	2413	2408	2388	2408	2428	2448	2464	2484
12EB00	Basisschool de Buut	1095	1070	1060	1060	1065	1055	1060	1065	1065	1070	1080	1090	1100	1110
12JJ00	Basisschool de Lanteerne	3319	3263	3263	3248	3218	3208	3183	3188	3183	3208	3233	3258	3273	3319
12JY00	Basisschool Het Kleurrijk	1344	1297	1262	1220	1199	1179	1169	1159	1159	1159	1164	1179	1179	1189
12SK00	Basissch de Sterredans	1860	1805	1764	1749	1739	1719	1724	1729	1734	1749	1764	1789	1805	1820
12ZD00	Basissch Montessorischool	1367	1362	1357	1357	1367	1367	1352	1347	1347	1357	1357	1372	1387	1392
13EQ00	De Wingerd	1802	1757	1735	1735	1725	1705	1700	1690	1685	1690	1700	1705	1705	1720
13EZ00	Basissch Klein Heyendaal	2343	2287	2227	2182	2162	2167	2132	2116	2111	2121	2126	2162	2182	2202
13PH00	Basissch Petrus Canisius	1176	1156	1191	1211	1231	1246	1261	1286	1297	1317	1347	1362	1387	1407
13PH01	De Driemaster	1000	970	934	914	909	894	894	884	889	889	894	889	904	914
13WR00	Bs De Kleine Wereld	1030	1015	1000	1000	994	984	979	973	968	973	973	979	984	989
14AB00	Basissch De Wieken	1199	1199	1199	1214	1229	1229	1229	1239	1234	1249	1264	1269	1279	1289
14DI00	Basisschool Toon	1508	1456	1419	1361	1313	1286	1253	1233	1233	1227	1238	1243	1260	1275
14IW00	Basisschool de Akker	2081	2006	1961	1905	1875	1845	1830	1810	1805	1820	1830	1835	1850	1865
15MO00	Daltonsch de Meiboom	816	811	799	794	784	768	757	757	747	747	742	742	742	747
15RK00	Basisschool de Aldenhove	867	867	845	824	818	813	807	807	802	797	802	802	797	802
15TV00	Basissch De Klumpert	1122	1127	1116	1132	1144	1116	1101	1090	1080	1080	1080	1075	1068	1080
15WF00	Basissch Vossenburcht	1049	1039	1013	1013	1003	988	976	966	961	956	961	956	951	956
17KJ00	NSV2	2453	2423	2403	2408	2403	2373	2353	2343	2328	2353	2368	2383	2403	2418
24DA00	OBS De Muze	1267	1252	1232	1222	1227	1217	1222	1222	1227	1232	1247	1262	1272	1287
24FK00	Basisschool Hidaya	1616	1648	1679	1721	1769	1753	1743	1738	1733	1738	1743	1748	1753	1763
27JW00	Basisschool De Oversteek	3273	3263	3233	3268	3278	3334	3384	3384	3364	3339	3298	3253	3208	3148
27LH00	RK Basisschool Het Talent	3153	3178	3203	3193	3178	3127	3062	3132	3183	3193	3183	3163	3122	3057
30UR00	De Verwondering	2720	2740	2760	2750	2725	2675	2604	2670	2710	2715	2710	2690	2645	2589
31DP00	Basisschool De Uitdaging	1699	1895	2096	2373	2579	2735	2856	2906	2916	2911	2876	2826	2755	2670
31JE00	Basisschool De Verbinding	1050	1231	1447	1664	1905	2157	2423	2484	2534	2544	2539	2524	2489	2433
31PU00	Kindcentrum De Boomgaard	668	944	1266	1618	2002	2379	2781	2852	2902	2912	2907	2882	2837	2771
		70097	70138	70585	71363	72216	72554	72947	73205	73384	73686	73929	74098	74101	74145

Groepen															
Instnr	Naam	2022	2023	2024	2025	2026	2027	2028	2029	2030	2031	2032	2033	2034	2035
03LT00	St Nicolaasschool	12	12	12	12	12	12	12	12	12	12	12	12	12	12
05IE00	RK Basissch Brakkenstein	11	11	12	11	12	12	12	11	12	12	12	12	12	12
07CA00	Montessorisch Dukenburg	8	8	8	8	8	8	8	8	8	8	8	8	8	8
07DB00	Basisschool Aquamarijn	10	10	10	11	11	11	11	12	12	12	12	12	12	13
07DG00	Basissch De Klokkenberg	9	9	9	9	9	9	9	9	9	9	9	9	9	9
08AE00	Prins Clausschool	16	16	16	16	17	17	16	16	16	17	17	17	17	17
08CO00	Nutsschool Lankforst	7	7	7	7	7	7	6	6	6	6	6	6	6	7
08RO00	RK BS De Geldershof	17	18	18	18	19	19	19	19	20	20	20	20	19	19
09NZ00	Vrije School Meander	19	19	19	19	19	19	19	19	19	19	19	20	20	20
09TG00	Basisschool De Luithorst	13	12	12	12	12	11	11	11	11	11	11	11	11	11
09YW00	PC Basissch Pr Maurits	10	10	10	10	10	9	9	9	9	9	9	9	9	9
10CV00	Michiel de Ruyter	9	9	9	9	9	9	9	9	9	10	10	10	10	10
10MR00	De Lindenhoeve	7	7	7	7	7	7	7	7	7	6	7	7	7	7
11CC00	Basissch de Zonnewende	5	5	5	5	5	5	5	5	5	5	5	5	5	6
11IP00	De Dukendonck	10	10	10	10	10	10	9	9	9	9	9	10	10	10
11IP01	Obs de Bloemberg	5	5	5	5	5	5	5	5	5	5	5	5	5	5
11LH00	Bs Montessori Lindenholt	9	9	10	10	10	10	10	10	10	10	10	10	10	10
12AR00	Basissch de Hazesprong	21	20	20	20	19	19	19	19	18	19	19	19	19	19
12EB00	Basisschool de Buut	8	7	7	7	7	7	7	7	7	7	7	8	8	8
12JJ00	Basisschool de Lanteerne	26	26	26	26	25	25	25	25	25	25	26	26	26	26
12JY00	Basisschool Het Kleurrijk	9	9	9	8	8	8	8	8	8	8	8	8	8	8
12SK00	Basissch de Sterredans	14	13	13	13	13	13	13	13	13	13	13	13	14	14
12ZD00	Basissch Montessorischool	10	10	10	10	10	10	10	10	10	10	10	10	10	10
13EQ00	De Wingerd	13	13	13	13	13	13	12	12	12	12	13	13	13	13
13EZ00	Basissch Klein Heyendaal	18	17	17	16	16	16	16	16	16	16	16	17	17	17
13PH00	Basissch Petrus Canisius	8	8	8	9	9	9	9	9	9	9	10	10	10	10
13PH01	De Driemaster	7	7	6	6	6	6	6	6	6	6	6	6	6	6
13WR00	Bs De Kleine Wereld	7	7	6	6	6	6	6	6	6	6	6	6	6	6
14AB00	Basissch De Wieken	8	8	8	8	9	9	9	9	9	9	9	9	9	9
14DI00	Basisschool Toon	10	10	10	9	9	9	8	8	8	8	8	8	8	9
14IW00	Basisschool de Akker	15	15	14	14	14	14	13	13	13	14	14	14	14	14
15MO00	Daltonsch de Meiboom	5	5	5	5	5	5	5	5	5	5	5	5	5	5
15RK00	Basisschool de Aldenhove	5	5	5	5	5	5	5	5	5	5	5	5	5	5
15TV00	Basissch De Klumpert	7	7	7	7	7	7	7	7	7	7	7	7	7	7
15WF00	Basissch Vossenburcht	7	7	7	7	7	6	6	6	6	6	6	6	6	6
17KJ00	NSV2	19	19	19	19	19	18	18	18	18	18	18	18	19	19
24DA00	OBS De Muze	9	9	9	8	8	8	8	8	9	9	9	9	9	9
24FK00	Basisschool Hidaya	12	12	12	13	13	13	13	13	13	13	13	13	13	13
27JW00	Basisschool De Oversteek	25	25	25	25	25	26	26	26	26	26	26	26	25	25
27LH00	RK Basisschool Het Talent	25	25	26	25	25	25	24	25	25	25	25	25	25	24
30UR00	De Verwondering	21	21	21	21	21	21	20	21	21	21	21	21	21	20
31DP00	Basisschool De Uitdaging	14	16	17	20	22	23	24	24	24	23	23	22	22	21
31JE00	Basisschool De Verbinding	8	10	12	14	17	19	21	21	21	20	20	20	19	19
31PU00	Kindcentrum De Boomgaard	5	7	10	13	17	20	24	24	24	23	23	23	22	22
		513	515	521	526	537	540	539	541	543	543	547	550	548	549

Gymbehoefte															
Instnr	Naam	2022	2023	2024	2025	2026	2027	2028	2029	2030	2031	2032	2033	2034	2035
03LT00	St Nicolaasschool	12,0	12,0	12,0	12,0	12,0	12,0	12,0	12,0	12,0	12,0	12,0	12,0	12,0	12,0
05IE00	RK Basissch Brakkenstein	10,5	10,5	12,0	10,5	12,0	12,0	12,0	10,5	12,0	12,0	12,0	12,0	12,0	12,0
07CA00	Montessorisch Dukenburg	7,5	7,5	7,5	7,5	7,5	7,5	7,5	7,5	7,5	7,5	7,5	7,5	7,5	7,5
07DB00	Basisschool Aquamarijn	10,5	10,5	10,5	10,5	12,0	12,0	12,0	12,0	12,0	13,5	13,5	13,5	13,5	13,5
07DG00	Basissch De Klokkenberg	9,0	9,0	9,0	9,0	9,0	9,0	9,0	9,0	9,0	9,0	9,0	9,0	9,0	9,0
08AE00	Prins Clausschool	16,5	16,5	16,5	16,5	16,5	16,5	16,5	16,5	16,5	16,5	16,5	16,5	16,5	16,5
08CO00	Nutsschool Lankforst	6,0	6,0	6,0	6,0	6,0	6,0	6,0	6,0	6,0	6,0	6,0	6,0	6,0	6,0
08RO00	RK BS De Geldershof	16,5	18,0	18,0	18,0	19,5	19,5	19,5	19,5	21,0	21,0	21,0	21,0	19,5	19,5
09NZ00	Vrije School Meander	19,5	19,5	19,5	19,5	19,5	19,5	19,5	19,5	19,5	19,5	19,5	21,0	21,0	21,0
09TG00	Basisschool De Luithorst	13,5	13,5	12,0	12,0	12,0	12,0	12,0	10,5	10,5	10,5	10,5	10,5	10,5	10,5
09YW00	PC Basissch Pr Maurits	10,5	10,5	10,5	10,5	10,5	10,5	10,5	9,0	9,0	9,0	9,0	9,0	9,0	9,0
10CV00	Michiel de Ruyter	9,0	9,0	9,0	9,0	9,0	9,0	9,0	9,0	10,5	10,5	10,5	10,5	10,5	10,5
10MR00	De Lindenhoeve	6,0	6,0	6,0	6,0	6,0	6,0	6,0	6,0	6,0	6,0	6,0	6,0	6,0	6,0
11CC00	Basissch de Zonnewende	6,0	6,0	6,0	6,0	6,0	6,0	6,0	6,0	6,0	6,0	6,0	6,0	6,0	6,0
11IP00	De Dukendonck	10,5	10,5	10,5	10,5	10,5	10,5	10,5	10,5	10,5	10,5	10,5	10,5	10,5	10,5
11IP01	Obs de Bloemberg	6,0	6,0	6,0	6,0	6,0	6,0	6,0	6,0	6,0	6,0	6,0	6,0	6,0	6,0
11LH00	Bs Montessori Lindenholt	9,0	9,0	10,5	10,5	10,5	10,5	10,5	10,5	10,5	10,5	10,5	10,5	10,5	10,5
12AR00	Basissch de Hazesprong	21,0	21,0	21,0	21,0	19,5	19,5	19,5	19,5	18,0	19,5	19,5	19,5	19,5	19,5
12EB00	Basisschool de Buut	7,5	6,0	6,0	6,0	6,0	6,0	6,0	6,0	6,0	6,0	6,0	7,5	7,5	7,5
12JJ00	Basisschool de Lanteerne	27,0	27,0	27,0	27,0	25,5	25,5	25,5	25,5	25,5	25,5	27,0	27,0	27,0	27,0
12JY00	Basisschool Het Kleurrijk	10,5	9,0	9,0	9,0	9,0	7,5	7,5	7,5	7,5	7,5	7,5	7,5	7,5	7,5
12SK00	Basissch de Sterredans	13,5	13,5	13,5	13,5	13,5	13,5	13,5	13,5	13,5	13,5	13,5	13,5	13,5	13,5
12ZD00	Basissch Montessorischool	10,5	10,5	10,5	10,5	10,5	10,5	10,5	10,5	10,5	10,5	10,5	10,5	10,5	10,5
13EQ00	De Wingerd	13,5	13,5	13,5	13,5	13,5	13,5	13,5	13,5	13,5	13,5	13,5	13,5	13,5	13,5
13EZ00	Basissch Klein Heyendaal	18,0	16,5	16,5	16,5	16,5	16,5	16,5	16,5	16,5	16,5	16,5	16,5	16,5	16,5
13PH00	Basissch Petrus Canisius	7,5	7,5	7,5	9,0	9,0	9,0	9,0	9,0	9,0	9,0	10,5	10,5	10,5	10,5
13PH01	De Driemaster	6,0	6,0	6,0	6,0	6,0	6,0	6,0	6,0	6,0	6,0	6,0	6,0	6,0	6,0
13WR00	Bs De Kleine Wereld	6,0	6,0	6,0	6,0	6,0	6,0	6,0	6,0	6,0	6,0	6,0	6,0	6,0	6,0
14AB00	Basissch De Wieken	7,5	7,5	7,5	9,0	9,0	9,0	9,0	9,0	9,0	9,0	9,0	9,0	9,0	9,0
14DI00	Basisschool Toon	10,5	10,5	10,5	10,5	10,5	9,0	9,0	9,0	9,0	9,0	9,0	9,0	9,0	9,0
14IW00	Basisschool de Akker	15,0	15,0	13,5	13,5	13,5	13,5	13,5	13,5	13,5	13,5	13,5	13,5	13,5	13,5
15MO00	Daltonsch de Meiboom	6,0	6,0	4,5	4,5	4,5	4,5	4,5	4,5	4,5	4,5	4,5	4,5	4,5	4,5
15RK00	Basisschool de Aldenhove	6,0	6,0	6,0	6,0	4,5	4,5	4,5	4,5	4,5	4,5	4,5	4,5	4,5	4,5
15TV00	Basissch De Klumpert	7,5	7,5	7,5	7,5	7,5	7,5	7,5	7,5	7,5	7,5	7,5	7,5	7,5	7,5
15WF00	Basissch Vossenburcht	6,0	6,0	6,0	6,0	6,0	6,0	6,0	6,0	6,0	6,0	6,0	6,0	6,0	6,0
17KJ00	NSV2	19,5	19,5	19,5	19,5	19,5	18,0	18,0	18,0	18,0	18,0	18,0	18,0	19,5	19,5
24DA00	OBS De Muze	9,0	9,0	9,0	7,5	7,5	7,5	7,5	9,0	9,0	9,0	9,0	9,0	9,0	9,0
24FK00	Basisschool Hidaya	13,5	13,5	13,5	13,5	13,5	13,5	13,5	13,5	13,5	13,5	13,5	13,5	13,5	13,5
27JW00	Basisschool De Oversteek	25,5	25,5	25,5	25,5	25,5	27,0	27,0	27,0	27,0	27,0	27,0	27,0	25,5	25,5
27LH00	RK Basisschool Het Talent	25,5	25,5	27,0	25,5	25,5	25,5	24,0	25,5	25,5	25,5	25,5	25,5	25,5	24,0
30UR00	De Verwondering	21,0	21,0	21,0	21,0	21,0	21,0	21,0	21,0	21,0	21,0	21,0	21,0	21,0	21,0
31DP00	Basisschool De Uitdaging	13,5	16,5	16,5	21,0	22,5	24,0	24,0	24,0	24,0	24,0	24,0	22,5	22,5	21,0
31JE00	Basisschool De Verbinding	7,5	10,5	12,0	13,5	16,5	19,5	21,0	21,0	21,0	21,0	21,0	21,0	19,5	19,5
31PU00	Kindcentrum De Boomgaard	4,5	6,0	10,5	13,5	16,5	21,0	24,0	24,0	24,0	24,0	24,0	24,0	22,5	22,5
		517,5	522,0	528,0	535,5	543,0	549,0	552,0	550,5	553,5	556,5	559,5	561,0	556,5	553,5

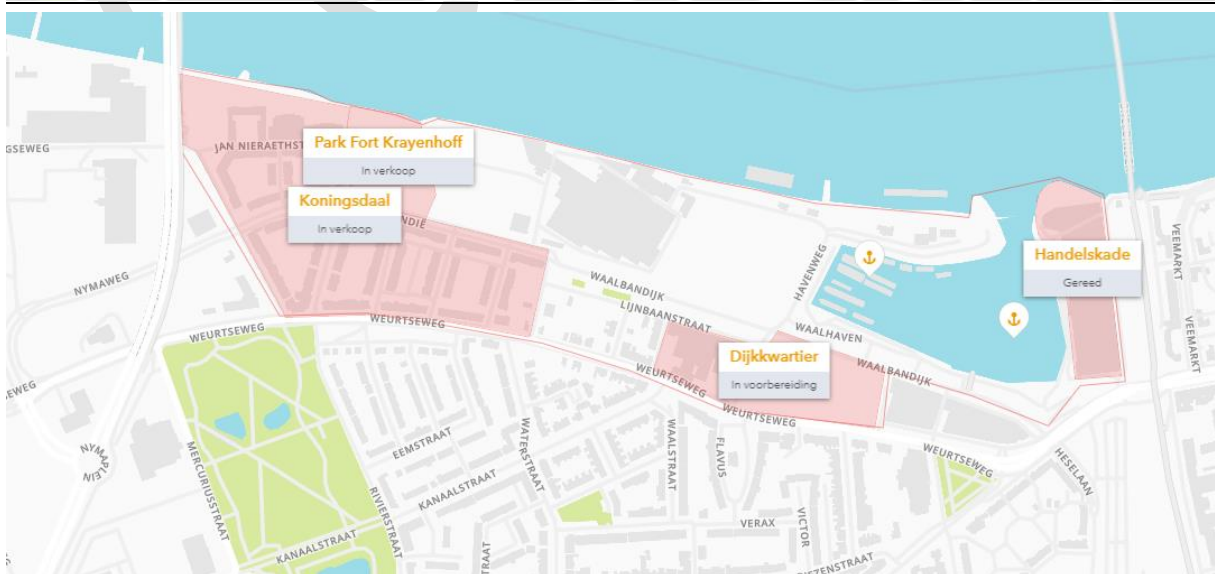
Ontwikkelingen Waalfront en Stationsgebied – 15 oktober 2020

Vraagstelling: als gevolg van de realisatie van woningen in het gebied Waalfront / Koningsdaal en op termijn het Stationsgebied, neemt het aantal bewoners en kinderen in deze wijken toe. Bieden de aanwezige scholen voldoende capaciteit voor het verwachte aantal leerlingen in deze gebieden?

Complicerende factoren:

- Voorbijlopen nabijgelegen scholen door ouders
- In beeld gebrachte kan grillig verlopen: groei in ene wijk (Koningsdaal) kan gedempt worden door krimp in andere wijk.

Voor de volledigheid een tweetal kaartjes mbt het gebied Waalfront/Koningsdaal:



De verwachte ontwikkeling van het aantal leerlingen in de basisgeneratie (kinderen in de leeftijd 4-11 jaar + 30% van de 12 jarigen) in deze specifieke gebieden:

Waalfront/Koningsdaal:

1-1-2020	75	
1-1-2021	95)
1-1-2022	130)
1-1-2023	170)
1-1-2024	210)
piek in 2027-2029	300-350	raming inclusief inschatting nog te verwachten geboortes in woningen Waalfront

In 2027-2029 is een piek te verwachten van 300-350 kinderen. Dat betekent nog een 'plus' ten opzichte van de kinderen die nu (per 1 oktober 2020**) op de basisschool zitten van een kleine 200-250 leerlingen, aangezien gemiddeld circa 5% van de basisgeneratie naar het speciaal onderwijs gaat.

** Hierbij is veronderstelt dat teldatum 1-10-2020 overeenkomt met datum 1-1-2021

Deze groei van het aantal leerlingen vanuit Waalfront is overigens verwerkt in de prognose van Pronexus (juli 2019). Pronexus baseerde zich daarbij op de Demografische Verkenningen van Nijmegen waarin het bouwprogramma, incl. Waalfront, verwerkt is.

Stationsgebied:

Daarnaast hebben we in april 2020 intern gesproken over het Stationsgebied. Destijds is in het kort geconcludeerd: o.b.v. 2.000 woningen met gemiddeld 1,5 bewoner per woning = 3.000 personen. Bij een aandeel van kinderen in de basisschoolleeftijd in de totale bewonersgroep van 1% (referentie Handelskade) betekent dit 30 kinderen. Dit lijkt op te vangen in de bestaande scholen (Petrus Canisius, Driemaster, Michiel de Ruyter enz.)

Afhankelijk van de snelheid qua ontwikkeling van het Stationsgebied valt de groei van de basisgeneratie al dan niet samen met de ontwikkelingen in Koningsdaal. Inschatting is dat de planvorming mbt het stationsgebied en de realisatie van de woningen daar nog meerdere jaren tijd zal vergen. Daarmee is de kans zeer reëel dat de groei van de basisgeneratie in dit gebied zal optreden na de piek in Koningsdaal.

Om die reden brengen we in deze notitie alleen de impact van de groei vanuit Waalfront/Koningsdaal in beeld.

Kernvraag is:

- 1) Is er in bestaande scholen voldoende ruimte beschikbaar voor deze verwachte aanwas van 200-250 leerlingen uit Koningsdaal (onder de aanname dat het aantal kinderen in de rest van het voedingsgebied gelijk blijft)?

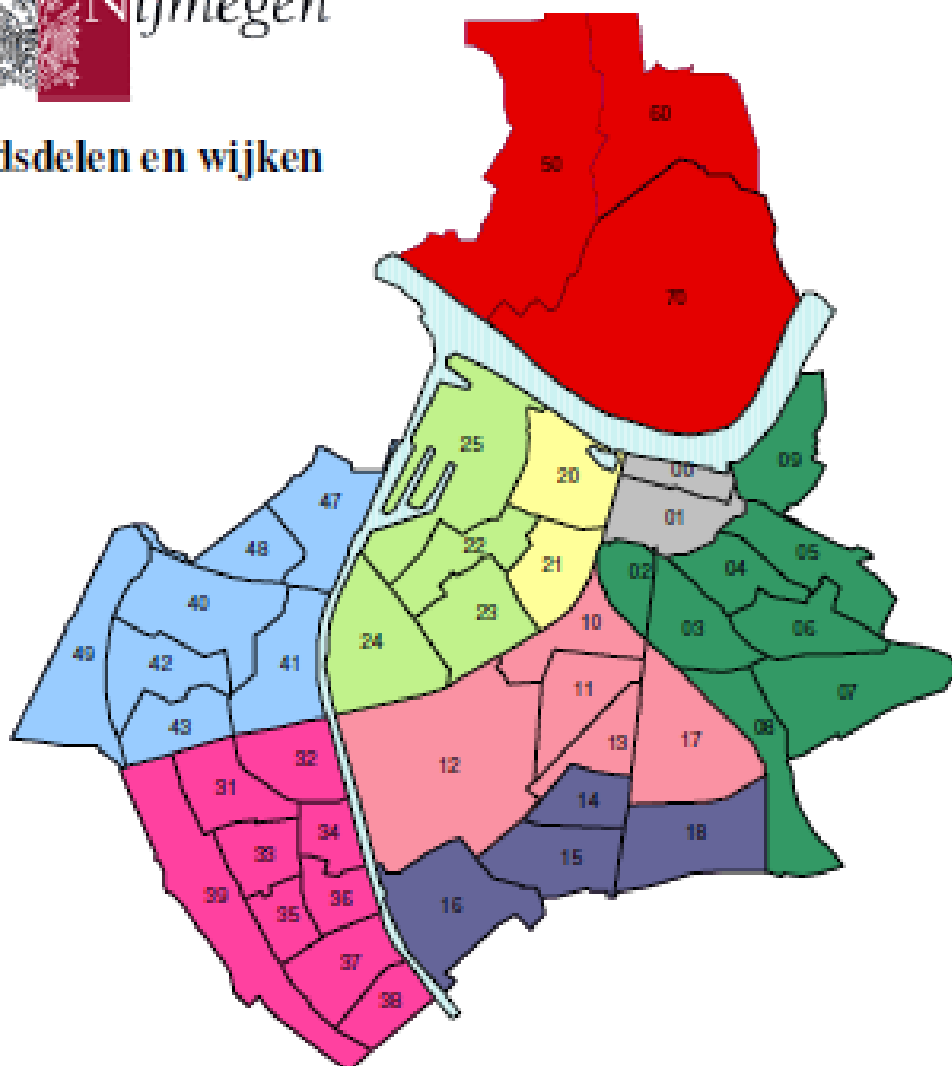
Bijkomende vragen zijn:

- 2) Welke scholen behoren tot het te onderzoeken gebied?
- 3) Hoe ontwikkelen andere gebieden en scholen in de betreffende wijk c.q. omliggende wijken zich?
- 4) Voorkeur ouders / verdeling van de leerlingen over de scholen. Oftewel: wat te doen met 'voorbij lopen' van een school door ouders?

Voorafgaand de verschillende stadsdelen en wijken:



Stadsdelen en wijken

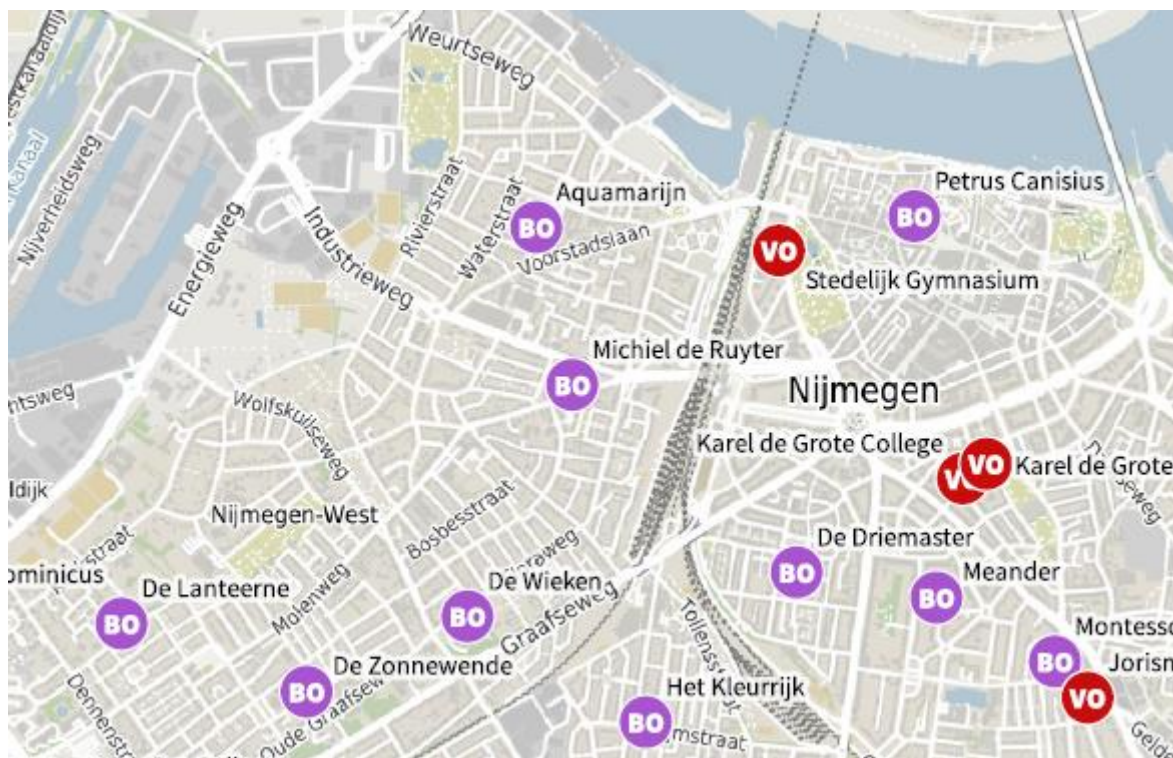


Nijmegen-Centrum	Nijmegen-Oost	Nijmegen-Midden	Lindenholt	Dukenburg
00 Benedenstad	02 Bottendaal	10 Nije Veld	40 't Acker	31 Tolhuis
01 Stadscentrum	03 Galgenveld	11 Hazenkamp	41 De Kamp	32 Zwanenveld
	04 Altrade	12 Goffert	42 't Broek	33 Meijhorst
	05 Hunnerberg	13 St. Anna	43 Kerkenbos	34 Lankforst
	06 Hengstdal	17 Heijendaal	47 Westkanaaldijk	35 Aldenhof
	07 Kwakkenberg		48 Noerbosch-West	36 Malvert
	08 Groenewoud		49 Bijsterhuizen	37 Weezenhof
	09 Ooyse Schapendom			38 Vogelzang
				39 Staddijk
Nijmegen-Oud-West	Nijmegen-Zuid	Nijmegen-Nieuw-West	Nijmegen-Noord	
20 Biezen	14 Hatertse Hei	22 Hoos	50 Oosterhout	
21 Wolfskuil	15 Grootstal	23 Haseveld	60 Rassen	
	16 Hatert	24 Noerbosch-Oost	70 Lant	
	18 Brakkenstein	25 Haven- en industrieterrein		

Ad 1) en 2) Beschikbare ruimte in omliggende scholen:

Als we inzoomen op de basisscholen, dan zien we 5 scholen in de directe omgeving van het Waalfront en Stationsgebied liggen: BS Aquamarijn, Michiel de Ruyter, De Wieken, Petrus Canisius en De Driemaster. Gezien de aanwezigheid/ligging van de Graafseweg als natuurlijke barrière, laten we BS De Driemaster hier verder buiten beschouwing. Ook ligt BS De Wieken iets verder weg.

Op nog grotere afstand liggen De Zonnewende en De Lanteerne.



In het Excel-overzicht de informatie mbt aantal leerlingen op de laatste teldatum, omvang en dito capaciteit gebouw en het leerlingenplafond in Schoolwijzer. Deze gegevens leiden tot 2 kolommen met beschikbare ruimte:

Gebiedsontwikkeling Stationsgebied					Schoolwijzer	Aantal LL			Verschil	Verschil
					2020-2021	Leerplicht		BVO ->	BVO -	Schoolwijzer -
bestuur	denominatie	SCHOOL	STADSDEEL	WIJK	Totaal	1-10-2020	BVO	aantal LL	teldatum	teldatum 1-10-20 **
JOS	RK	Petrus Canisius wijk 00			273	210	1495	257	47	63
		SUBTOTAAL STADSDEEL CENTRUM			273	210		257		
CON	RK	Aquamarijn wijk 20			425	201	1.942	346	145	224
CON	OP	Michiel de Ruyter wijk 21			238	199	1.348	228	29	39
JOS	RK	Wieken wijk 21			263	203	1.332	225	22	60
		SUBTOTAAL STADSDEEL OUD WEST			926	603		800		
					Beschikbare ruimte in leerlingenplekken:				244	386
Overige scholen mogelijk van belang					Schoolwijzer	Aantal LL			Verschil	Verschil
					2019-2020	Leerplicht		BVO ->	BVO -	Schoolwijzer -
bestuur	denominatie	SCHOOL	STADSDEEL	WIJK	Totaal	1-10-2020	BVO	aantal LL	teldatum	teldatum 1-10-20 **
CON	RK	Lanteerne wijk 22			725	623	3.948	745	122	102
CON	RK	Zonnewende wijk 23			333	130	2.383	434	304	203
		SUBTOTAAL STADSDEEL NIEUW WEST			1.058	753		1179		
					Beschikbare ruimte in leerlingenplekken:				426	305

De cijfers van 1-10-20 zijn afkomstig van Bureau Leerplicht. Deze cijfers geven een betrouwbaar beeld van het te verwachten aantal leerlingen op teldatum 1 oktober 2020 door DUO (we baseren dit op vergelijking van de cijfers per 1 oktober 2019).

Op grond van de berekening voor de basisruimtebehoefte (normatieve ruimtebehoefte: $200 + (5,03 \times \text{aantal leerlingen})$) is op basis van het beschikbare Bruto Vloeroppervlak (bvo) berekend hoeveel leerlingen globaal in het gebouw 'passen'.

NB. Er zijn uiteenlopende bvo's van een aantal scholen beschikbaar, waaronder van De Wieken. Bovenstaande lijkt realistisch qua uitgangspunt maar mogelijk volgt een bijstelling na reactie van Stichting Sint Josephscholen op basis van nieuwe inmeting van gebouwen.

Op grond van de gegevens van de 4 scholen in de meest directe omgeving van het gebied Waalfront (wijk Oud West en Centrum) is te concluderen dat er t.o.v. de leerlingenplafonds cf. Schoolwijzer ruim voldoende capaciteit (386) is om de aanwas van kinderen op te kunnen vangen. Op grond van de omvang van de schoollocaties ligt dit cijfer wat lager (244) en zou je de conclusie kunnen trekken dat het net passend voor de 200-250 nog te verwachten kinderen is. Kijken we breder en betrekken we ook de scholen in stadsdeel Nieuw-West erbij dan is binnen deze 6 scholen absoluut plek genoeg.

Hierop zijn echter ook de ontwikkeling van de andere wijken van invloed (zie ad 3) en zeker ook de voorkeuren van ouders (zie ad 4).

Ad 3) Ontwikkeling wijk (Oud-West) en omliggende wijken:

In mei 2019 is de basisgeneratie in beeld gebracht van de diverse wijken. Basis hiervoor vormt de Demografische Verkenning (DV) uit 2018. (NB. Zoals vermeld is deze DV is ook gebruikt voor de prognoses van Pronexus, juli 2019) Per 18 juni 2020 zijn er geen significant veranderingen. Het totaal aantal leerlingen in de basisgeneratie in geheel Nijmegen loopt 500 achter op de eerdere prognose. Dit effect wordt met name veroorzaakt door de Waalsprong.

In het kort het verschil tussen 2018 en 2030 (zie: Overzicht 1: 2018-2030) voor de drie stadsdelen die voor deze notitie van belang zijn:

- Oud West: in de verwachte groei van 200-250 kinderen is het effect van het Waalfront al grotendeels meegenomen (toename in het tweede overzicht – leeftijd 0-19 jaar – bedraagt ruim 600 kinderen)
- Nieuw West: een daling te verwachten van zo'n 90 leerlingen (afname in het tweede overzicht – leeftijd 0-19 jaar – bedraagt 173 kinderen)
- Centrum: een daling te verwachten van bijna 60 kinderen, met name door verhuizing van een groep asielzoekers (met zo'n 50 kinderen) die tijdelijk waren gehuisvest in het voormalige belastingkantoor. (toename in het tweede overzicht – leeftijd 0-19 jaar – bedraagt 234 kinderen)

Overzicht 1: 2018 – 2030

Globaal te verwachten veranderende basisgeneratie in Nijmegen					
(obv input 5.1.2e dd 22-5-19 => opmerking 5.1.2e : cijfers uitleggen als richting: -/-7,6% kan evengoed -/-3% worden					
	werkelijk 2018	DV 2018 2030	% verandering	absolute verandering	
N-Centrum	209	150	-28,23%	-59	
N-Oost	1740	1450	-16,67%	-290	
N-Oud-West	909	1150	26,51%	241	NB. Zie opm. per 18-6-20
N-Nieuw-West	1288	1200	-6,83%	-88	
N-Midden	1421	1350	-5,26%	-71	
N-Zuid	1725	1500	-13,04%	-225	
Dukenburg	1891	1800	-4,81%	-91	
Lindenholt	1342	1125	-16,17%	-217	
Totaal	10525	9725	-7,60%	-800	
Opm. per 18-6-20: 5.1.2e : Cijfers groei Waalfront maken zeker al deel uit van de groei in Nieuw-West.					
Niet te stellen dat groei Koningsdaal (piek ca. 350) leidt tot cijfer hoger dan weergegeven 1150.					
Andere delen van Nieuw West kunnen evenwel krimpen...					
Dus: te kort door de bocht om te stellen dat er bijv 100-150 kinderen extra komen door Koningdaal					

De cijfers in onderstaande tweede overzicht (uit 'Demografische Verkenningen 2018') sluiten aan bij de cijfers in het eerste overzicht, behalve in het stadsdeel Centrum. Daar lijkt het aantal kinderen in de leeftijd 0-19, en daarmee ook de basisgeneratie, flink toe te nemen. Toch is dit niet te verwachten: het is aan te nemen dat, na geboorte van een kind, de ouders verhuizen naar andere delen in Nijmegen. En bij een leeftijd vanaf 17 jaar komen studenten juist weer naar de stad toe. Zodoende bestaat de verwachting dat de basisgeneratie in het stadsdeel Centrum niet groeit.

Overzicht 2: Uit 'Demografische Verkenningen 2018':

2018	Centrum	Oost	Oud-West	Nieuw-West	Midden	Zuid	Dukenburg	Lindenholt	Noord
0-9	297	1999	1287	1602	1802	2058	2256	1565	3701
10-19	669	3157	1296	1771	1876	2408	2360	1775	2505
20-29	6174	10903	3699	3241	4113	3946	2699	1852	1735
30-39	1493	3305	2382	2285	2385	2740	2664	1992	3570
40-49	860	3178	1797	2036	2284	2717	2852	2084	3207
50-59	960	4070	1885	1992	2410	3369	2868	2373	1905
60-69	860	4018	1518	1614	2130	2676	2740	1967	1094
70-79	516	2273	837	1176	1196	2083	2355	788	542
80-89	173	1072	268	760	573	1295	895	183	201
90+	26	279	38	167	75	212	133	17	35
	12028	34254	15007	16644	18844	23504	21822	14596	18495
2030									
0-9	400	2000	1700	1600	1800	1900	2200	1300	5100
10-19	800	3000	1500	1600	1700	2200	2200	1500	4800
20-29	8100	10700	4100	3100	4000	3600	2600	1500	3600
30-39	2100	3600	3300	2300	2500	2700	2700	1600	5200
40-49	600	2200	1900	1700	2000	2200	2400	1700	5400
50-59	700	3200	1800	1800	2100	2800	2600	2000	4000
60-69	800	4100	1900	1800	2200	3000	2800	2000	2500
70-79	600	3400	1300	1400	1600	2500	2500	1400	1200
80-89	300	1600	500	900	700	1400	1400	500	400
90+	100	300	100	200	100	300	200	100	0
	14600	34100	18000	16300	18800	22700	21700	13700	32000

Figuur 32 Aantal inwoners per stadsdeel en leeftijdsklasse, 2018-2030

Groei en krimp per wijk

Bottomline is daarmee te concluderen dat, afhankelijk van het gebied dat we willen betrekken bij de afweging, dat de te verwachten groei in Waalfront / Koningsdaal nog gedempt zal worden door enige krimp in stadsdeel Nieuw-West. Totaal bezien zal er voor de drie gebieden in totaal een groei te verwachten zijn van globaal zo'n 150 kinderen (gebaseerd op 250-90-10). Qua beschikbare capaciteit is die groei op papier zelfs op te vangen in de 3 meest dichtbij gelegen scholen voor het Waalfront (Petrus Canisius, Aquamarijn en M. de Ruyter; samen 221 beschikbare plekken).

Een toename van 150-200 leerlingen is zeker op te vangen in de totaal beschikbare capaciteit in de 4 scholen (244 plekken, laat staan in de 6 scholen (totaal beschikbaar: 670 plekken).

Ad 4) Voorkeur ouders / verdeling van de leerlingen over de scholen:

Complicerende factor in dit verhaal is dat ouders en hun kinderen lang niet altijd kiezen voor de school in de directe omgeving.

Op grond van de info van Onderzoek en Statistiek dd 12-5-2020: van de 70 kinderen in de BG per 1-1-2020 in het Waalfront ging ongeveer 60% naar de Petrus Canisiuschool, en 15% naar de Michiel de Ruyter. De rest verdeelt zich (solo of in heel kleine plukjes) over 8 andere scholen. Bs De Aquamarijn, die in afstand gezien de meest logische schoolkeuze zou zijn voor Waalfrontkinderen, trekt tot nu in ieder geval weinig kinderen uit het gebied. De (huidige) verkeerssituatie van de Weurtseweg speelt hierbij een rol van betekenis.

Dit leidt tot een aantal vragen: Wat betekent dat voor eventueel beschikbare ruimte in deze scholen? Als we de 4 scholen in dit gebied bezien, mag je deze beschikbare ruimte zien als geschikt voor de Waalfrontkinderen of niet? Met betrekking tot andere omliggende scholen bestaan er barrières qua wegen en rivier.

Vanuit onderwijshuisvesting bezien lijkt er simpelweg voldoende capaciteit beschikbaar en is er voldoende keuze. Bovendien laat ook nu de keuze zich niet beperken tot alleen de scholen in de directe omgeving. Tegelijkertijd is te verwachten dat er druk op bepaalde scholen komt, terwijl op een aantal andere scholen (veel) ruimte over is. Het imago van enkele scholen is daarmee ook een punt van aandacht.

Legenda toegepaste uitzonderingsgrondslagen

In dit document zijn gegevens geanonimiseerd op grond van:

Wet	Artikel	Omschrijving	Pagina's
Wet open overheid	Art. 5.1 lid 2 sub e	De eerbiediging van de persoonlijke levenssfeer	1, 91