

Id	Datum	Hoofdcategorie	Subcatego	SubSubcat	Beschrijvin
331797	13-4-2025 19:58	Wegen, paden & pleinen	fietspaden	gebreken te	Wortel druk
326618	13-3-2025 13:03	Wegen, paden & pleinen	fietspaden	slecht asfal	scheidingsv
286474	4-8-2024 12:01	Wegen, paden & pleinen	fietspaden	slecht asfal	Om een

Melding is : Werkdager **Melding is :** Verstreken **Laatst beke** **Huidige sta** **Huidige sta**

ja 6 nee 0 Bedankt Later gepla #####

ja 6 nee 0 De oplossir Later gepla #####

ja 15 nee 0 Bedankt Later gepla #####

Huidige status gegeven door	Eerdere st:	Eerdere st:	Eerdere st:	Eerdere st:	Eerdere st:	Eerdere st:
<i>Geanonimiseerd</i>	Ontvangen	In behande	#####	#####	<i>Geanonimi:</i>	<i>Geanonimi:</i>
<i>Geanonimiseerd</i>	Ontvangen	In behande	#####	#####	<i>Geanonimiseerd</i>	
<i>Geanonimiseerd</i>	Ontvangen	In behande	#####	#####	<i>Geanonimiseerd</i>	

Uitgevoerd Uitgevoerd Uitgevoerd Uitgevoerd Uitgevoerd Uitgevoerd Uitgevoerd Uitgevoerd Uitgevoerd

Opzichters Inspecteur Opzichter a *Geanonimi: Geanonimi: Geanonimi: #####* #####

Opzichter asfalt *Geanonimiseerd* #####

Opzichter asfalt *Geanonimiseerd* #####

Straat	Huisnumm	Postcode	Stad	Land	Latitude	Longitude	Priority	Platform
Scheidingsv	121	6525TD	Nijmegen	Nederland	#####	#####	normaal	IOS bewone
Scheidingsv	121	6525TD	Nijmegen	Nederland	#####	#####	normaal	Webformul
Scheidingsv	94	6525TC	Nijmegen	Nederland	#####	#####	normaal	Webformul

Status	Type	Burgermelding	Afgesplitst Melder ID	Melder naam	Melder email	Melder telefoon	Huidige Afhandeling
Later gepland		burgermelding	309	<i>Geanonimi</i>	<i>Geanonimiseerd</i>		Verlopen
Later gepland		burgermelding	368	<i>Geanonimiseerd</i>			Verlopen
Later gepland		eigen waarneming					Verlopen

andelingstermijn

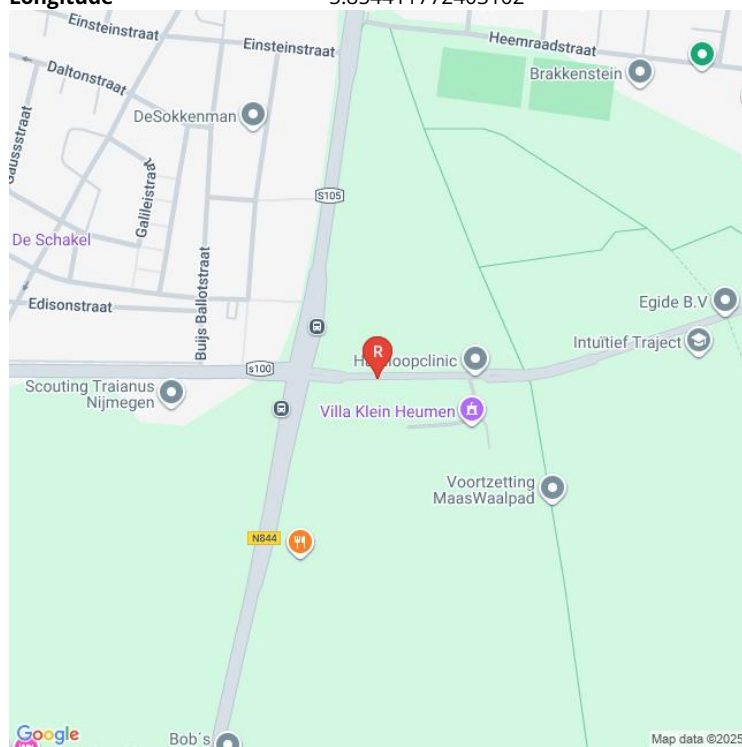
Details

Melding ID	331797
Aangemaakt op	13-04-2025 19:58:02
Categorie	Wegen, paden & pleinen / fietspaden / gebreken tegelverharding
Status	Later gepland
Prioriteit	normaal
Platform	IOS bewonersapp
Beschrijving	Wortel druk fietspad

Locatie

Adres Scheidingsweg 121
Nijmegen 6525TD

District Nijmegen-Zuid
Wijk Brakkenstein
Latitude 51.80843422750726
Longitude 5.854411772403102



Foto's
Geen foto's

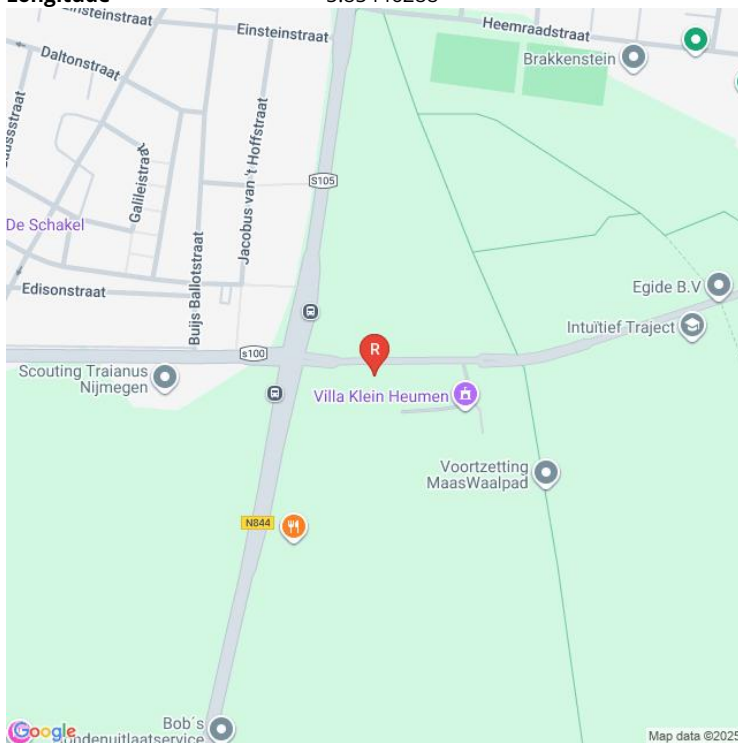
Details

Melding ID	326618
Aangemaakt op	13-03-2025 13:03:52
Categorie	Wegen, paden & pleinen / fietspaden / slecht asfalt
Status	Later gepland
Prioriteit	normaal
Platform	Webformulier burger
Beschrijving	scheidingsweg 101 Nijmegen/ Malden, fietspad te hobbelig door boomstronken, die door asfalt fietspad komen, als je van mac donalds komt met de fiets en ja gaat fietsen richting scheidingsweg 101 tot aan dat bedrijf dat daar zit voor bruiloften en bedrijven geloof ik, dan merk je dat om ongeveer 30 meter gaat, veels te hobbelig, iedere fietser spurt dan plotseling stuk naar links. Zitten net binnen de rode lijn van Nijmegen hehe, net niet Malden hehe.

Locatie

Adres Scheidingsweg 121
Nijmegen 6525TD

District Nijmegen-Zuid
Wijk Brakkenstein
Latitude 51.80828077
Longitude 5.85446288



Laatst bekende bericht naar de melder

De oplossing van uw melding is ingepland. Toelichting ...

Foto's
Geen foto's

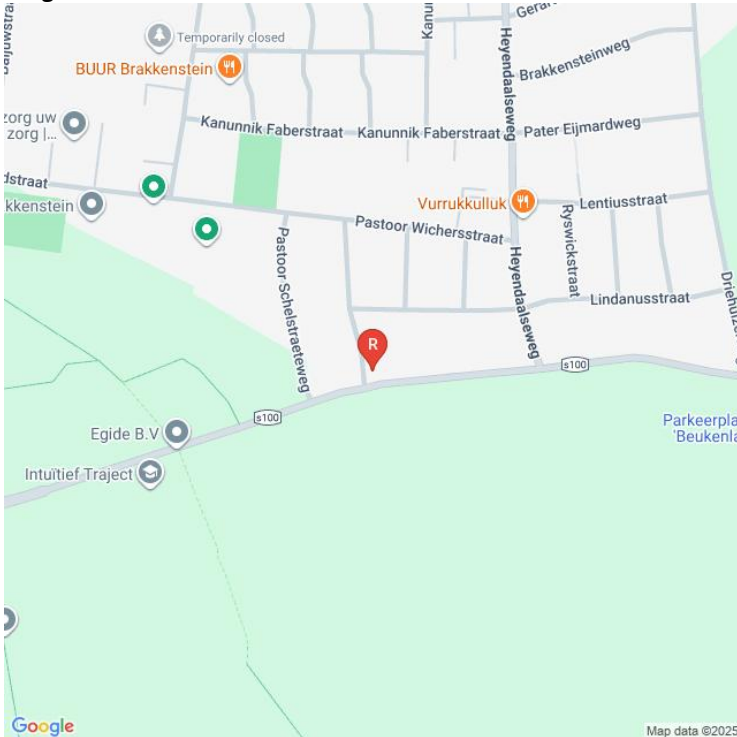
Details

Melding ID	286474
Aangemaakt op	04-08-2024 12:01:12
Categorie	Wegen, paden & pleinen / fietspaden / slecht asfalt
Status	Later gepland
Prioriteit	normaal
Platform	Webformulier burger
Beschrijving	Om een stroomstoring te herstellen is de straat opgebroken en weer dichtgemaakt. Het is ongelijk en verstoort het straatbeeld

Locatie

Adres Scheidingsweg 94
Nijmegen 6525TC

District Nijmegen-Zuid
Wijk Brakkenstein
Latitude 51.81004016
Longitude 5.86453424



Laatst bekende bericht naar de melder

Bedankt voor uw melding en excuses voor de late reactie. De locatie is bekend en de opdracht aan de onderhoudsaannemer om hier (fietspaden en rijbaan) het asfalt te vervangen (en het repareren van de klinkersleuven) is gegeven. Echter, de tijdelijke verkeersmaatregelen zijn (nog) niet goedgekeurd, waardoor de uitvoering richting oktober is verschoven. Zodra de planning en verkeersmaatregelen akkoord zijn, worden aanwonenden geïnformeerd over de werkzaamheden.

Foto's

▣

Legenda toegepaste uitzonderingsgrondslagen

In dit document zijn gegevens definitief geanonimiseerd op grond van:

Wet	Artikel	Omschrijving	Pagina's
Wet open overheid	Art. 5.1 lid 2 sub e	De eerbiediging van de persoonlijke levenssfeer	1, 2, 3, 4, 5, 6

Verklaring wortelopdruk

Datum 12 Juni 2025
Onderwerp Verklaring wortelopdruk
Ons kenmerk G.024613.2.4061.01

Van [REDACTED]
Telefoon [REDACTED]
E-mail [REDACTED]@heijmans.nl

Aan 5.1.2e

Verklaring:

Hierbij verklaart 5.1.2e dat wij op 23-04-2025 de wortelopdruk op het fietspad aan de Scheidingsweg verwijderd hebben. Het gaat om het fietspad aan de zuidzijde van de Scheidingsweg, tussen de St. Annastraat en de Witteweg (Heumen). De wortelopdruk is verwijderd doormiddel van frezen/vlakslijpen. De verwijderde wortelopdruk was 3 á 4 cm hoog, en is afgewerkt met bitumen en steenslag.





[Redacted]
Projectleider Heijmans Infra



Legenda toegepaste uitzonderingsgrondslagen

In dit document zijn gegevens definitief geanonimiseerd op grond van:

Wet	Artikel	Omschrijving	Pagina's
Wet open overheid	Art. 5.1 lid 2 sub e	De eerbiediging van de persoonlijke levenssfeer	15