



Stedebouwkundig kader Landschappelijk wonen Zandse plas

september 2021



colofon

Nijmegen, september 2021

**Stedebouwkundig kader
Landschappelijk wonen Zandse plas**

Gemeente Nijmegen
Korte Nieuwstraat 6
6511 PP Nijmegen
Postbus 9105
6500 HG Nijmegen

www.nijmegen.nl

INHOUD

Situatie	4
Groen en landschap	5
Ontsluiting	6
Karakteristieke woningbouw	8
1. Wonen aan de bosrand	11
2. Wonen in het park	12
3. Wonen aan de plas	13

Situatie

Het woongebied “Landschappelijk wonen” maakt onderdeel uit van de Landschapszone. De landschapszone is een belangrijke ruimtelijke drager en structurerend element in het noordelijke deel van de Waalsprong. Het gebied vervult verschillende functies in de Waalsprong. Het heeft een functie als groen uitloopgebied voor de bewoners van de Waalsprong. Het heeft een recreatieve functie als park met plassen. Het heeft met de plassen tevens een belangrijke functie in het watersysteem van de hele Waalsprong. Daarnaast is er ruimte voor gebouwde voorzieningen voor vrije tijdbesteding/leisure (waaronder Pathé en horeca) en kent het bijzondere vormen van woningbouw.

4

In de landschapszone worden op verschillende plekken in totaal circa 225 woningen gerealiseerd (waaronder vrije kavels, grondgebonden woningen, drijvende woningen en appartementen). Uitgangspunt is dat deze woningen op een zorgvuldige wijze worden ingepast in de landschappelijke setting, zodat onderscheidende woonmilieus ontstaan en het groene karakter van de landschapszone de boventoon blijft voeren.

Het woongebied “Landschappelijk wonen” biedt op basis van het bestemmingsplan ruimte voor maximaal 50 vrijstaande woningen, welke op een landschappelijke wijze worden ingepast in het landschap aan de plassen. Dit landschap kent verschillende hoogten welke een glooiend verloop kennen en aflopen richting de Zandse en Lentse Plas.

In het bestemmingsplan Landschapszone (2009) is de mogelijkheid opgenomen om in het plangebied 50 vrijstaande woningen te realiseren. Het bestemmingsplan is voor het plangebied op onderdelen herzien (2020) om een betere stedenbouwkundige- en landschappelijke inpassing mogelijk te maken. Dit herziene bestemmingsplan is inmiddels onherroepelijk.

Het plangebied is gelegen ten oosten van het Keizer Augustusplein en bioscoop Pathé Nijmegen, ten noorden van de Lentse Plas, ten noordwesten van de Zandse Plas en ten zuiden van het agrarisch gebied rond Ressen met onder andere boomgaarden en de nog te realiseren Dorpensingel (ontsluitingsweg tussen Bemmelen en Nijmegen). Het plangebied beslaat een oppervlakte van circa 7,4 ha.

Voor dit plangebied zijn verschillende stedenbouwkundige verkenningen opgesteld. Het resultaat van deze verkenningen heeft er toe geleid dat er voor dit plangebied een planopzet bedacht is die recht doet aan de ligging aan de

plassen en de oriëntatie op de zon maar bovenal aan het landschappelijke karakter van het gebied.

Het woongebied wordt aan de westzijde (hoog gelegen deel) omgeven en afgezoomd met een nieuw aan te planten bos, dat in westelijke richting doorloopt (en in dichtheid afneemt) tot in de leisurezone. In de westelijke bosrand zijn 15 vrije kavels gelegen. In de overgang van het bos naar de Zandse plas wordt een parkachtig gebied gerealiseerd met daarin 3 clusters met woningen.



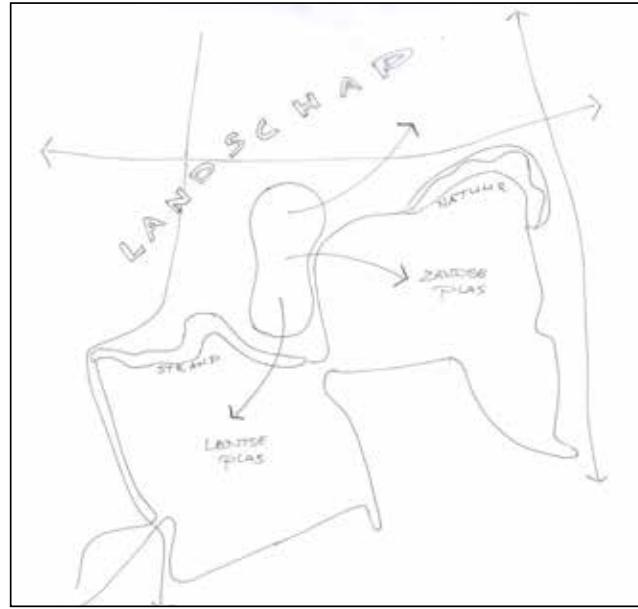
Luchtfoto met de ligging van het plangebied landschappelijk wonen



scopegrens plangebied op bestemmingsplan en luchtfoto



Schematische weergave functies omgeving landschappelijk wonen



Schematische weergave relaties omgeving landschappelijk wonen



Schematische weergave groenstructuur omgeving landschappelijk wonen



Luchtfoto met het plangebied landschappelijk wonen gezien vanuit het zuidoosten

Groen en landschap

Aan de noordzijde van de Lentse en de Zandse Plas ligt een afwisselend landschap met agrarische percelen, recreatiegebied en gebieden voor natuurontwikkeling. De agrarische percelen bestaan uit grasland, akkers en boomgaarden (hoog- en laagstam). Het beeld in het gebied wordt naast de boomgaarden bepaald door landschappelijke beplantingen met onder andere bos, boomgroepen en solitaire bomen. De oevers van de Zandse Plas in aansluiting op de agrarische percelen zijn ingericht als natuurvriendelijke oever en rietmoeras.

De Lentse Plas sluit aan de noordzijde aan op het recreatiegebied, waarbij de oever is vormgegeven als strand. In het recreatiegebied zijn een bioscoop, restaurant, evenemententerrein, parkeervoorzieningen en een transferium gelegen. Het recreatiegebied kent een parkachtige inrichting rondom de recreatieve functies.

Door het gebied zal ook de Dorpensingel worden aangelegd als verbinding tussen het Keizer Augustusplein en de Zandsestraat. Deze route zal zich voegen naar het landschap en geen dominante beeldbepalende weginrichting krijgen.

Het plangebied voor landschappelijk wonen ligt in een gebied met een parkachtig karakter op de overgang van het plassen gebied naar het kleinschalige cultuurlandschap met agrarische functies en verspreide bebouwing rondom het buurtschap Ressen.

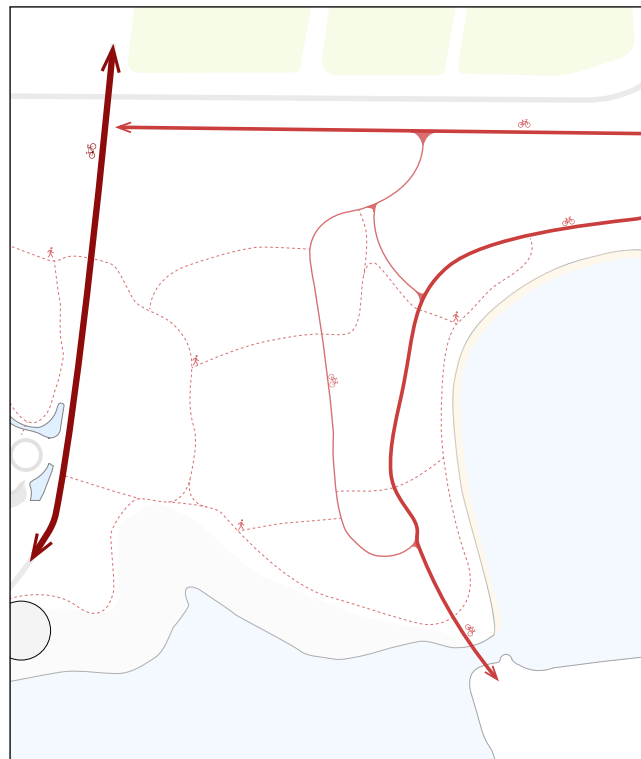
Naast de landschappelijke setting kent het plangebied een markant hoogteverschil van ca. 3,5 meter. Dit hoogteverschil kent flauw glooiende hellingen op het (zuid)oosten naar de oever van de Zandse plas, terwijl de hellingen naar het zuiden, westen en noorden een steiler verloop kennen (ca. 3,5 meter over een afstand van 20 tot 35 meter).



kaartbeeld reliëf en hoogten plangebied

Het groen direct grenzend aan deze locatie kent twee belangrijke karakteristieken. Aan de westzijde wordt het woongebied begrensd door een stevige groene bosrand, terwijl het gebied ten oosten van het plangebied (ten noorden van de rietzone langs de Zandse plas) zich kenmerkt door een glooiend landschap met bomen, struweel, brede gemengde heggen en kruidenrijk grasland. Centraal door het plangebied loopt een brede groene zone (tot ca. 30 meter breed) van west naar oost, als verbinding tussen de plas en het bosgebied.

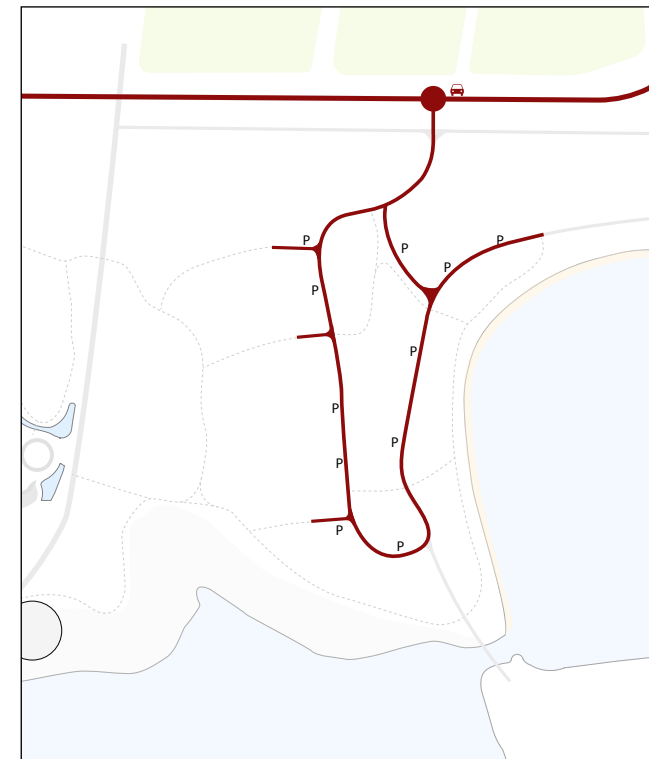
Het plangebied bestaat uit een glooiend landschap dat door de hoogteverschillen in combinatie met de groene inrichting verschillende gradiënten kent.



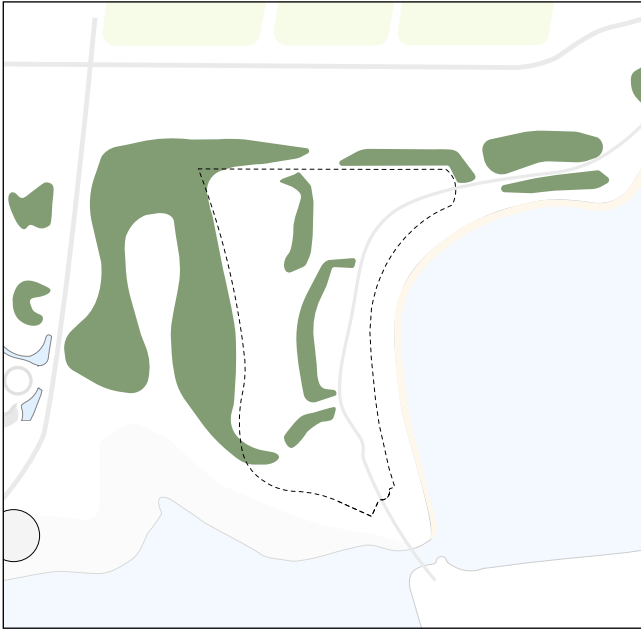
kaartbeeld structuur fiets- en voetpaden

Ontsluiting

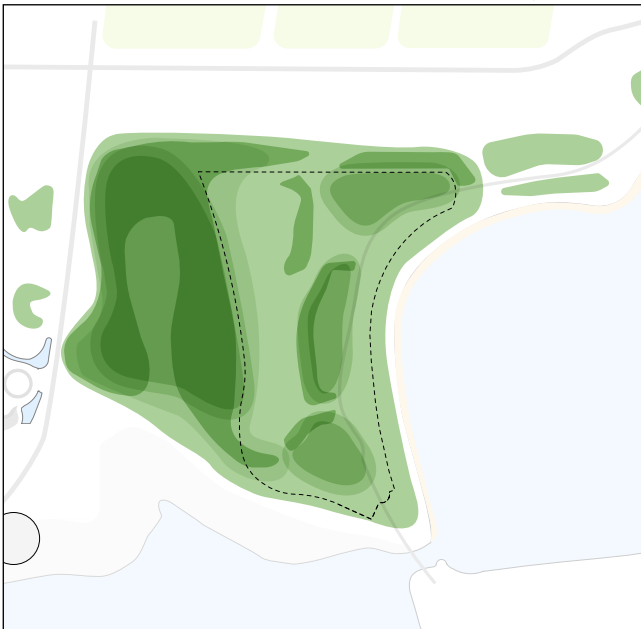
Het plangebied voor landschappelijk wonen wordt ontsloten vanuit het noorden, met een directe aantakking op de Dorpensingel door middel van een rotonde. De ontsluitingsweg loopt als een ring door het gebied waardoor de route efficiënt is in gebruik voor bewoners, bezoekers, bezorg- en hulpdiensten. De ontsluitingsroute wordt informeel, als een woonerf ingepast, dus zonder trottoirs langs de rijbaan. De route kan zowel door auto's, fietsers als voetgangers gebruikt worden. Voetgangers kunnen daarnaast nog enkele informele paden door het gebied gebruiken.



kaartbeeld ontsluitingsstructuur auto



kaartbeeld groenstructuur



kaartbeeld groenstructuur en reliëf



kaartbeeld landschaps- en groenstructuur (op reliëf) als basis voor ontwikkeling

Karakteristieke woningbouw

Uitgangspunt bij de inpassing van de woningen is dat (vrijwel) alle woningen zo veel mogelijk profiteren van de ligging aan / oriëntatie op het landschap en/of de Zandse Plas. Doordat het gebied is gelegen op een helling, met een hoogteverschil van ca. 3,5 meter, is dit ook voor woningen in de tweede of derde lijn mogelijk. De helling, en daarmee de woningen, zijn gericht op het oosten, zuidoosten en zuiden. Door de hoogteverschillen en de oriëntatie ontstaat er bij iedere woning een ander perspectief op het park en de plas. Tussen de woningen gloeit het landschap richting de plassen naar beneden. Het landschap en de woningbouw moeten gezamenlijk een bijzonder en onderscheidend woonmilieu vormen waardoor het gebied een eigen kenmerkende identiteit krijgt. Dit moet bereikt worden door in ieder geval een bijzondere woningtypologie in combinatie met een royaal, open, transparant en natuurlijk (park)landschap met karakteristieke beplantingen. Hierdoor wordt ook aan de woningen die verder van de plas af liggen een groene kwaliteit geboden.

Kenmerkend voor de woningen aan de rand van de plas, de oeverwoningen, is de integrale oriëntatie van de woning op de plas en de royale, in het woningontwerp, geïntegreerde terras. De kavel van de woning is (relatief) klein en omvat alleen de woning, het terras en de opstelruimte voor twee auto's.

In het (park)landschap staan de parkwoningen op een eigen kavel (oppervlakte ca. 400 m²). De woningen en hun percelen zullen zich, zo veel mogelijk, voegen naar het (park)landschap, dat wil zeggen dat de percelen in verhouding tot de royale openbare ruimte, relatief beperkt is, en op gaat in het omliggende landschap.

De omzoming van het bos draagt zorg voor een robuuste rand. De vrije 'boskavels' zijn in de rand van het bos gelegen en vormen daarmee open kamers op de overgang van het bos naar het parklandschap. De kavels zijn ten opzich-



kaartbeeld clustering van woningen in het landschap

te van de projectmatige woningen (relatief) groot te noemen met een oppervlakte van ca. 600 m².

Met deze eigenschappen zijn tenminste een aantal kenmerkende woonthema's te onderscheiden:

- *Wonen aan de bosrand:* De west- en noordrand van het gebied wordt gevormd door een robuuste bosrand. De bosrand creëert een meer besloten karakter en geeft een stevige 'rugdekking' aan de bosvilla's. In de bosrand liggen (open) kamers met daarin ruimte voor 20 vrije kavels voor particulier opdrachtgeverschap.



kaartbeeld kavels in relatie tot openbare ruimte

- *Wonen in het park:* centraal op een verhoging in het natuurlijke (park)landschap staan omgeven door groen ca. 10 projectmatig ontwikkelde parkvilla's. Door de situering midden in het gebied zijn het bos en de plas overal nabij.

- *Wonen aan de oever van de plas:* aan de oost- en zuidrand van het gebied hebben de oevervilla's vrij uitzicht over het water van de Zandse en/of de Lentse plas. Door hun ligging op de rand van het parklandschap profiteren ze optimaal van de landschappelijke setting. Mede door de positionering in de glooiing van het landschap blijft de privacy in en om de woning geborgd.



kaartbeeld woningtypologiën

Naast deze kenmerkende woonthema's is tevens een groepering van woningen mogelijk in 5 clusters. Hiervan liggen 2 clusters in de bosrand op de overgang naar het parklandschap, terwijl de 3 andere clusters zijn gelegen op de overgang van het paklandschap naar de plas. Tussen de clusters loopt het parklandschap op een natuurlijke wijze door waardoor het bos, het park en de oever via de openbare ruimte met elkaar verbonden wordt. De woningen in het gebied krijgen onder invloed van de woonthema's een aantal basis eigenschappen mee.



kaartbeeld landschappelijke inpassing woningen



1. Wonen aan de bosrand

Aan de noord- en westzijde van het gebied, aan de bosrand is ruimte voor hogere woningen. Alle woningen in het gebied zijn in architectuur duidelijk familie van elkaar maar onderscheiden zich door de positionering in het landschap en daarmee in massa en uitstraling. Hierdoor vormen de vrijstaande villa's aan de bosrand een herkenbaar woonmilieu met de woningen in het park en aan de plas.

Uitgangspunten bosvilla's:

- Type woningen: vrijstaande woningen in 1 of 2 bouwlagen met een kapvorm
- Hoogte bebouwing: de woningen krijgen een maximale goothoogte van 8 meter en een maximale bouwhoogte van 12 meter.
- Architectuur kenmerken: de woningen kennen een lichte architectuur en gaan in vorm en massa op in het landschap. Flauwe dakhellingen zijn karakteristiek voor de woningen in dit gebied.
- Hoogteligging: de woningen liggen grotendeels op het hoogste punt van het gebied tussen ca. 12,0 en 12,5 m + NAP, aan de bosrand. De 5 oostelijke kavels zijn lager gelegen.
- Positionering op de kavel: De villa's liggen in een boskamer op een eigen kavel van ca. 600 m² waarbij de tuin rondom de woning aan de andere kavels en meestal ook tegen de robuuste afschermdende bosrand is gelegen.
- Ontsluiting: elke woning krijgt direct of indirect een eigen inrit / toegang aan de ontsluitingsroute.
- Parkeren eigen terrein: iedere woning heeft tenminste 2 parkeerplaatsen op eigen terrein in directe aansluiting op de inrit van de kavel.



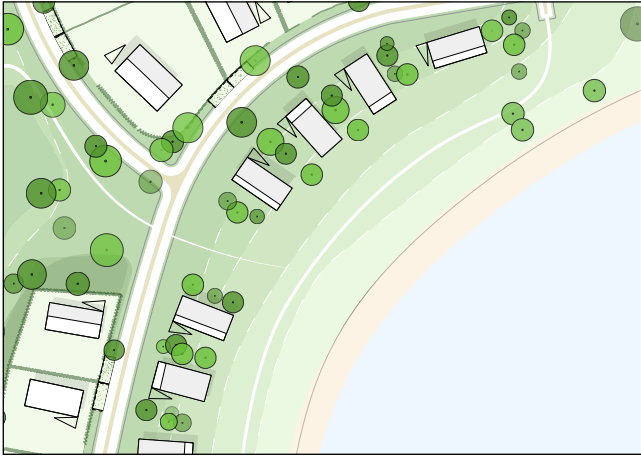
2. Wonen in het park

De vrijstaande woningen in het park vormen met de woningen aan de plas een herkenbare eenheid in architectuur, massa en positionering doordat zij zich voegen naar het landschap. Om de kwaliteit van het parklandschap te onderstrepen is de uit te geven kavel beperkt tot een (ruime) rand grond rondom de woning, waardoor een kavel van ca. 400 m² ontstaat. De positionering maakt dat er uitzicht is op het park en de plas vanuit de woning. Alle parkvilla's in het gebied zijn in architectuur duidelijk familie van elkaar maar zijn individueel herkenbaar en onderscheiden zich in massa, oriëntatie en positionering in het landschap.

Uitgangspunten parkvilla's:

- Type woningen: vrijstaande woningen in 1 bouwlaag met kap en / of dakopbouw.
- Hoogte bebouwing: de woningen hebben bij voorkeur een goothoogte van maximaal 4 meter en een bouwhoogte van maximaal 6 meter maar planologisch wordt er plaatselijk ruimte geboden tot een maximale goothoogte van 8 meter en een maximale bouwhoogte van 12 meter.
- Architectuur kenmerken: de woningen kennen een lichte architectuur en gaan in vorm en massa op in het landschap. Flauwe dakhellingen zijn karakteristiek voor de woningen in dit gebied. De garages/bergingen en terrassen (of veranda's) zijn een mee-ontworpen onderdeel van de woningen.
- Hoogteligging: de woningen liggen in het park op een hoogte van ca. 10,5 tot 11,0 m + NAP.
- Positionering op de kavel: de woningen hebben een beperkte eigen kavel, maar staan vrij in een landschappelijk park. Aan de woning is een terras / veranda gericht op het landschap geïntegreerd in het ontwerp.
- Ontsluiting: elke woning krijgt een eigen inrit / toegang aan de ontsluitingsroute door het gebied.
- Parkeren eigen terrein: iedere woning heeft tenminste 2 parkeerplaatsen op eigen terrein in directe aansluiting op de inrit van het perceel.





3. *Wonen aan de plas*

De vrijstaande woningen aan de plas vormen met de parkwoningen een herkenbaar woonmilieu door eenheid in architectuur, massa en positionering doordat zij zich voegen naar het landschap. Daarnaast onderscheiden de clusters met woningen zich subtiel in kleur, materialisatie en detaillering van de andere clusters met park- en oeverwoningen. Hierbij hebben de woningen aan de plas een zichtbaar lagere bouwhoogte ten opzichte van de woningen aan de bosrand en in het park. Hierdoor blijft het uitzicht over de plas voor de boswoningen en parkwoningen in hoofdlijnen behouden. Om de kwaliteit van de ligging van de woning en het parklandschap, dat doorloopt tot aan de plas, te ondersteunen staan de oeverwoningen op een relatief kleine kavel. De kavel beperkt zich tot de woning met geïntegreerd terras en de opstelruimte voor twee auto's. De oevervilla heeft een verhoogde ligging (ca 1,5 meter) ten opzichte van het park aan de plas. Deze ligging in combinatie met een lage erfafscheiding rond bijvoorbeeld het terras wordt het uitzicht op de plas en het park behouden terwijl de privacy gewaarborgd blijft.



Uitgangspunten oevervilla's:

- Type woningen: vrijstaande woningen in 1 bouwlaag met eventueel een lage kap en/of dakopbouw.
- Hoogte bebouwing: de woningen krijgen een maximale goothoogte van 4 meter en een maximale bouwhoogte van 6 meter. Het hoofdgebouw mag voor 40% verhoogd worden naar een goothoogte van 7 meter en een bouwhoogte van 8 meter.
- Architectuur kenmerken: de woningen kennen een lichte architectuur en gaan in vorm en massa op in het landschap. Flauwe dakhellingen zijn karakteristiek voor de woningen in dit gebied. De garages/bergingen en de terrassen (of veranda's) zijn een mee-ontworpen onderdeel van de woningen.
- Hoogteligging: de woningen liggen in het park op een hoogte tussen ca. 10,0 en 10,5 m + NAP.
- Positionering op de kavel: de woningen hebben een beperkte eigen kavel, maar staan vrij in het park met een oriëntatie op de plas. Aan de woning is een terras / veranda geïntegreerd in het ontwerp.
- Ontsluiting: elke woning krijgt een eigen inrit / toegang aan de ontsluitingsroute door het gebied.
- Parkeren eigen terrein: iedere woning heeft tenminste 2 parkeerplaatsen op eigen terrein in directe aansluiting op de inrit van het perceel.







Afd. SE31
nummer: 74410578
voorstelnr. 410/1987

De Raad der gemeente Nijmegen;

gelezen het voorstel van Burgemeester en Wethouders van Nijmegen
d.d. 17 november 1987

gezien de bij dit besluit behorende en gewaarmerkte tekening LM 20693;

gelet op artikel 168 van de gemeentewet;

BESLUIT:

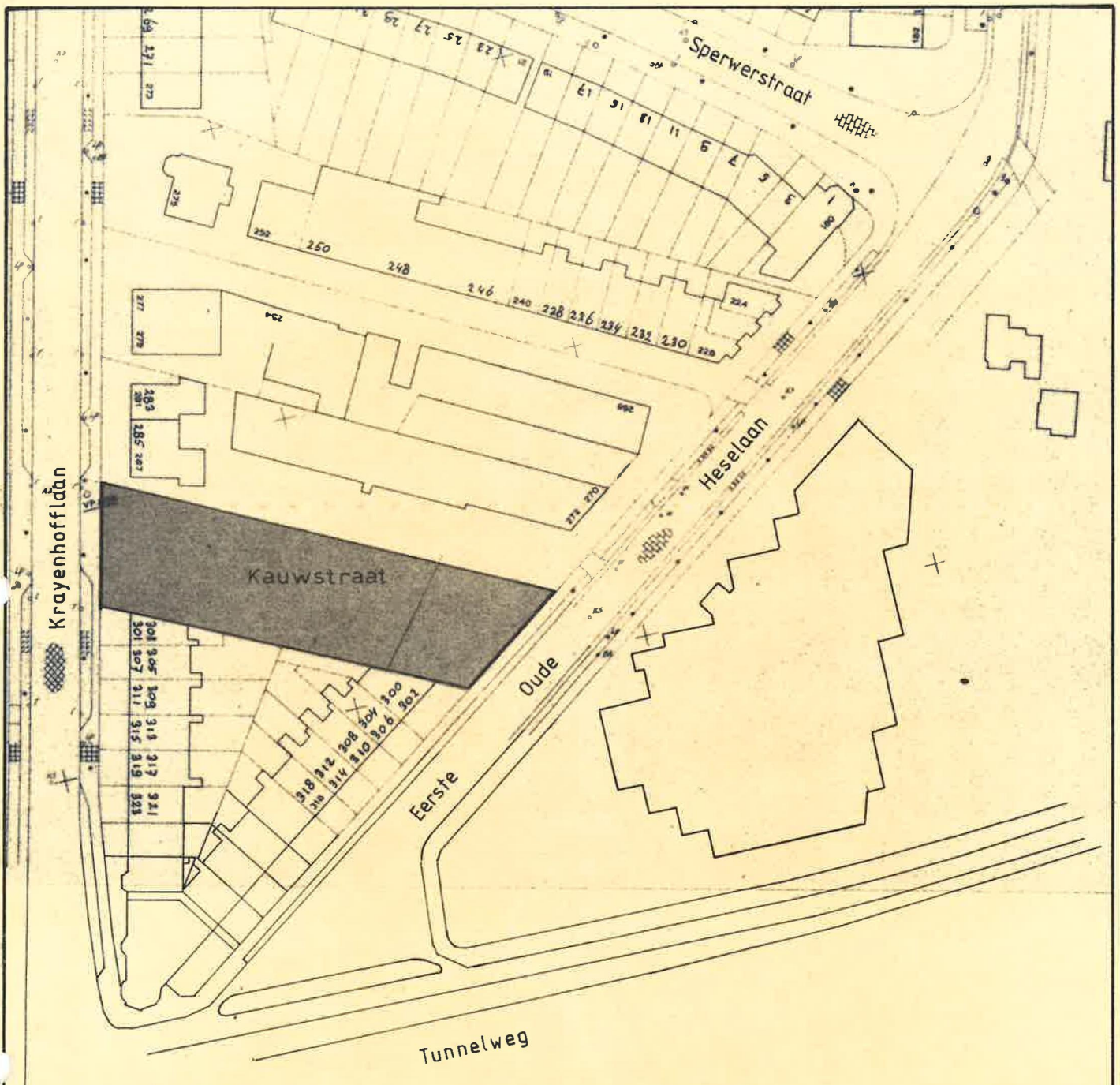
aan de straat die loopt vanaf de Eerste Oude Heselaan naar de Krayen-
hofflaan en is gelegen zuidelijk van de Sperwerstraat, de naam
Kauwstraat te geven.

Aldus besloten door de Raad der
gemeente Nijmegen in zijn open-
bare vergadering van

16 december 1987

DE VOORZITTER,

DE SECRETARIS,



RB 16-12-87



Dienst Stadsontwikkeling Nijmegen
Stationsplein 13 Tel. 299666

afdeling: Openbare Werken / Landmeten

Datum	Get.	Gec.	Acc.

Werk

Straatnaamgeving

12/01-1988

Onderdeel

Te betrekken in de straatnaamgeving

21 okt. 87

Gez.

Datum

A

Aantal bladen

4

Schaal 1:1000

Nr. LM 20693

Bericht op schrijven van

ONDERWERP:

straatnamen

..... bijlagen, te weten

Hierbij delen wij U mede, dat de Raad
dezer gemeente in zijn vergadering van 15 juni
j.l. heeft besloten:

- a. in te trekken het besluit van de Raad van 3 januari 1880 voorzoveel het de benaming Spoorstraat betreft;
- b. in te trekken het besluit van de Raad van 23 april 1881 voorzoveel het de benaming Nieuwe Marktstraat betreft;
- c. aan de straat, welke is gelegen tussen de Stieltjesstraat en de Lange Hezelstraat, de benaming Nieuwe Marktstraat te geven;
- d. aan het eerste deel van de toegangsweg tot de tunnel, alsmede aan de op- en afrit tot en van het Stationsplein, de benaming Spoorstraat te geven;
- e. aan het overige deel van de weg tot en onder de tunnel de benaming Tunnelweg te geven;
- f. in te trekken het besluit van de Raad van 9 juli 1924 voorzoveel het de benaming Oude Heselaan betreft;
- g. aan de straat, welke vanaf de Voorstadslaan tot aan de onder e bedoelde straat is gelegen, de benaming Eerste Oude Heselaan te geven;
- h. aan de straat, welke een verbinding vormt tussen de Marialaan en de Schependomlaan, de benaming Tweede Oude Heselaan te geven.

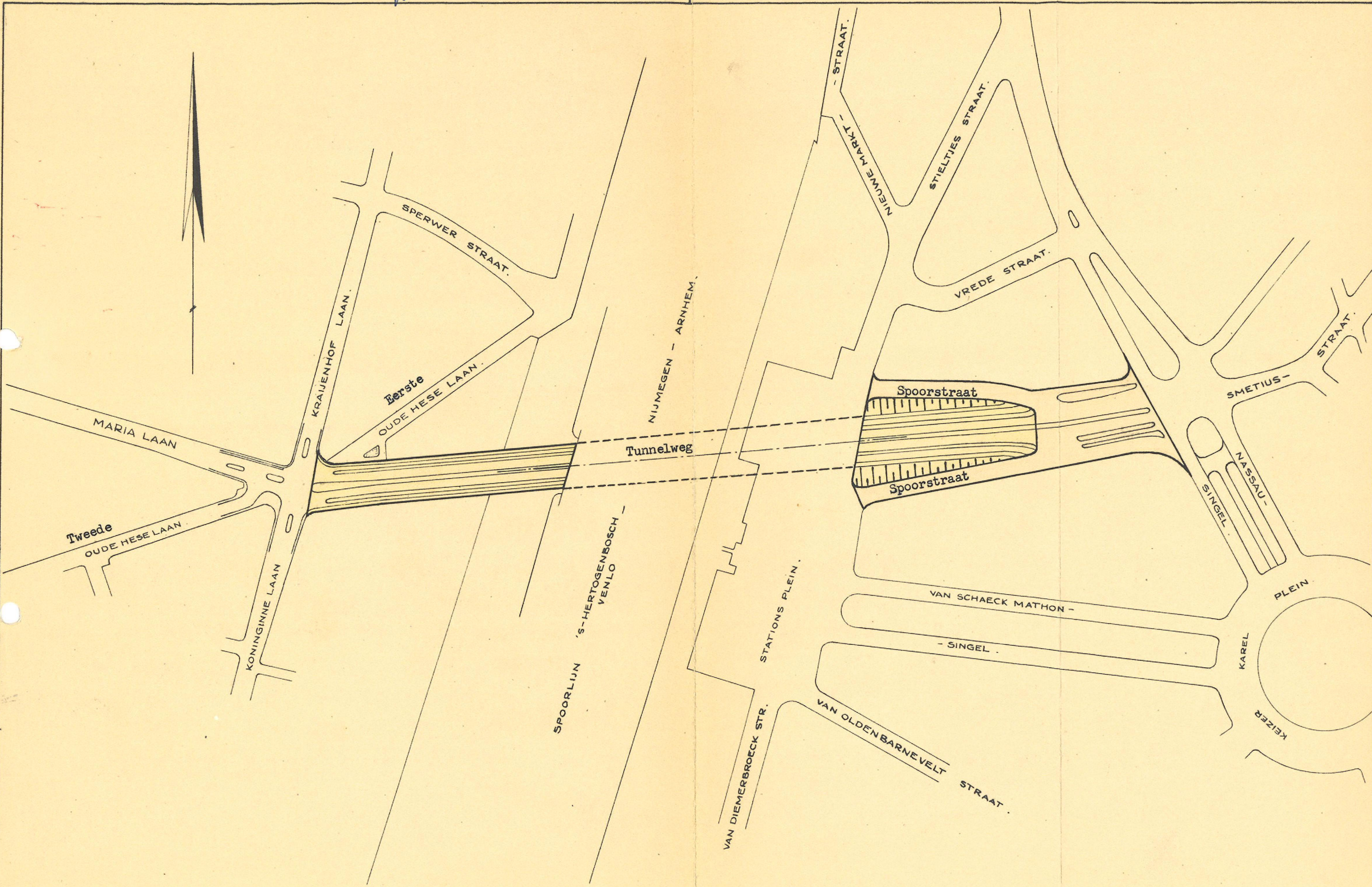
Te Uwer oriëntatie is de tekening MD 10265
bijgevoegd, waarop de betreffende straten zijn
aangegeven.

Aan

Z.O.Z.

Burgemeester en Wethouders van
Nijmegen,
namens hen,
het hoofd van de afdeling III
der gemeentesecretarie,

20



1:2000.

M.D. 10265.

24-11-64

[REDACTED]

[REDACTED]

[REDACTED]

[REDACTED]

De Raad van de gemeente Nijmegen

Uw brief van	Uw kenmerk	Ons kenmerk	Datum 12 maart 2023
Onderwerp <i>Straatnaamgeving & idee voor nieuwe naam (Vredenburgplein)</i>			Bijlage(n) 3

Geachte leden,

Naamgeving van de openbare ruimte is de bevoegdheid van de raad. Er zijn maar enkele gemeenten in Nederland waar deze bevoegdheid niet is gedelegeerd aan het college van burgemeester en wethouders. De gemeente Nijmegen behoort tot deze uitzonderingen.

Hoe de naamgeving in de gemeente Nijmegen tot stand komt, onttrekt zich aan de openbaarheid. Er zijn geen duidelijke (beleids)regels. Dat geldt ook voor de naamgeving van rotondes en de wijze waarop ideeën voor nieuwe namen worden afgedaan.

overzicht

In de eerste bijlage vindt u een overzicht van een aantal rotondes in Nijmegen. De oudste, grootste en bekendste rotonde is het Keizer Karelplein. Vanwege de geringe afmetingen heb ik ook de Kitty de Wijzeplaats vermeld. Door het ontbreken van verkeersborden is het ronde pleintje feitelijk geen rotonde is als bedoeld in het Reglement verkeersregels en verkeers-tekens 1990. De namen van de andere rotondes eindigen allemaal op *-plein*.

De openbare ruimten zijn gerangschikt op grootte (m²). Omdat er geen duidelijke regels zijn en de brondocumenten die zijn ingeschreven in de basisregistratie te wensen overlaten, is de vermelde grootte niet helemaal betrouwbaar. Het is niet altijd duidelijk of (brom-)fietspaden wel/geen deel uit maken van de rotonde.

Sinds het raadsbesluit d.d. 21 december 2022 kunnen (brom-)fietsers niet meer via het Keizer Traianusplein rijden. De route van de Nieuwe Ubbergseweg naar de St. Jorisstraat loopt in beide richtingen via de St. Titussingel. De zuidelijke route van de St. Jorisstraat naar de Mr. Franckenstraat loopt in beide richtingen via de St. Canisiussingel. De keuze die bij de vaststelling van de geometrie is gemaakt, kan van invloed zijn op de volgorde.

Top-10

Op de vijfde plaats staat het Palkerplein. Deze rotonde ligt voor het grootste deel in Wijchen. De naam van het Nijmeegse deel is niet vastgesteld. Hoewel er sprake is van een situatie van feitelijk gebruik, is de benaming van dit deel niet geregistreerd in de basisregistratie; zie artikel 2, tweede lid, onder b, Wet basisregistratie adressen en gebouwen.

Op nummer 9 staat een rotonde op de grens van de wijken Biezen en Hees. Over de exacte ligging van de wijkgrenzen bestaat onduidelijkheid. De uitvoering van beslispunt 4 van het raadsbesluit d.d. 25 oktober 2006 laat nog tot 2025 op zich wachten (besluit B&W d.d. 5 juli 2022, nummer 3.3).

Bij de aanleg van de rotonde omstreeks 2000 is verzuimd de geometrie van de Marialaan, Voorstadslaan, Waterstraat en Industrierweg aan te passen. Bij de invoering van de BAG zijn vier 'actuele' brondocumenten geregistreerd die nog dateren uit de periode uit de periode 1924-1964 (Tijdstip registratie LV: 09-12-2010). Deze bevatten geen actuele, nauwkeurige en vergelijkbare informatie over de naam en geometrie van de rotonde. Uit onderzoek van RTL Nieuws in 2018 bleek deze te behoren tot "de 7 gevaarlijkste rotondes in Nijmegen" (bron: indebuurt Nijmegen, 19 april 2018).

naamgeving

Wie in het verleden besloten heeft dat de rotonde geen naam mocht hebben, is niet duidelijk. Daaraan zou een deugdelijk gemotiveerd besluit van het bevoegde gemeentelijke orgaan ten grondslag moeten liggen. Het lijkt mij niet zinvol met een beroep op de Wet open overheid om documenten te verzoeken die aan de naamgeving ten grondslag liggen. De uitkomst van zo'n Woo-verzoek is voorspelbaar.

Als er geen nieuwe naam wordt vastgesteld, behoort de geometrie van de bestaande openbare ruimten aangepast te worden. Dat geldt voor ieder project dat gevolgen heeft voor de inrichting van de openbare ruimte. Het beleid moet er volgens de richtlijnen van de VNG op gericht zijn dat de gehele openbare ruimte van de gemeente van namen is voorzien. Naamgeving van de openbare ruimte is geen zaak die overgelaten kan worden aan het college, ambtenaren en/of projectontwikkelaars.

idee

Er is alle reden om rotonde nr. 9 alsnog van een toepasselijke naam te voorzien. Bij mijn zoektocht stuitte ik op de namen van verschillende buitenplaatsen. Door de rotonde naar een verdwenen en vergeten buitenplaats te noemen, ontstaat een blijvende herinnering hieraan.

Mijn voorkeur gaat uit naar de naam **Vredenburgplein**. De buitenplaats Vredenburg staat reeds vermeld in een schepenprotocol uit 1707. De rotonde ligt op een deel van deze voormalige buitenplaats. In 1898 werd de villa op de hoek van de Voorstadslaan en de Waterstraat nog Villa Vredenburg genoemd. Meer gedetailleerde informatie vindt u in de laatste bijlage.


Met vriendelijke groet en hoogachting,



Rotondes in Nijmegen

nr.	m ²	naam openbare ruimte	oorspronkelijke besluit	brondocument
1.	18000	Keizer Karelplein	Raadsbesluit d.d. 3 januari 1880: Keizer Karelsplein	RB 09-07-1924
2.	15000	Takenhofplein	Raadsbesluit d.d. 29 juni 1972: Takenhofplein	RB 16-12-1992
3.	14000	Keizer Traianusplein	Besluit B&W d.d. 31 maart 1936: Keizer Lodewijkplein	RB 21-12-2022
4.	9250	Steve Bikoplein	Raadsbesluit d.d. 12 maart 1969: Valkenaerplein	RB 07-09-1988
5.	9000	Palkerplein	-	andere gemeente
6.	8500	Keizer Augustusplein	Raadsbesluit d.d. 29 november 2006: Keizer Augustusplein	RB 29-11-2006
7.	7000	Industrieplein	Raadsbesluit d.d. 22 april 1971: Industrieplein	RB 22-04-1971
8.	5600	Gaziantepplein	Raadsbesluit d.d. 3 oktober 2012: Gaziantepplein	RB 12-10-2016
9.	3250	... [Marialaan, Voorstadslaan, Waterstraat. Industrierweg]	Raadsbesluit d.d. 5 maart 1904: Marialaan Raadsbesluit d.d. 9 juli 1924: Vorstadslaan Raadsbesluit d.d. 9 juli 1924: Waterstraat Besluit B&W d.d. 24 mei 1950: Industrierweg	RB 07-06-1950 RB 09-07-1924 RB 09-07-1924 RB 15-04-1964
10.	2500	Nymaplein	Raadsbesluit d.d. 10 juni 2009: Nymaplein	CB 12-4-2016
	2500	Energieweg (<i>gedeelte</i>) [Dennenstraat, Dr. de Blécourt- straat]	Raadsbesluit d.d. 12 oktober 2016: Energieweg (<i>wijziging geometrie</i>)	RB 12-10-2016
	2400	Keizer Hendrik VI-singel (<i>gedeelte</i>) [Hella Haassestraat, Zuiderveld]	Raadsbesluit d.d. 29 november 2006: Keizer Hendrik VI-singel	RB 29-11-2006
	2200	Griftdijk (<i>gedeelte</i>) [Keizer Hendrik VI-singel, Oude Groenestraat]	Raadsbesluit Valburg d.d. 16 juni 1930: Griftdijk	CB 08-12-2009
	2000	Heyendaalseweg [Erasmuslaan]	Raadsbesluit d.d. 27 januari 1906: Heijendaalscheweg	RB 24-04-1968
	1950	Professor Schillebeeckxplein	Raadsbesluit d.d. 2 november 2011: Professor Schillebeeckxplein	RB 2-11-2011
	1800	Mariaplein	Raadsbesluit d.d. 15 december 1917: Mariaplein	RB 09-07-1924
	1750	Quackplein	Raadsbesluit d.d. 19 november 2008: Quackplein	RB 19-11-2008
	1600	Energieweg (<i>gedeelte</i>) [Ambachtsweg]	Raadsbesluit d.d. 12 oktober 2016: Energieweg (<i>wijziging geometrie</i>)	RB 12-10-2016
	1600	Hatertseweg [Slotemaker de Bruineweg]	Raadsbesluit d.d. 27 januari 1906: Hatertscheweg	RB 07-08-1968
	1000	Griftdijk (<i>gedeelte</i>) [Stationsstraat]	Raadsbesluit Valburg d.d. 16 juni 1930: Griftdijk	CB 08-12-2009
	25	Kitty de Wijzeplaats	Raadsbesluit d.d. 29 maart 1995: Kitty de Wijzeplaats	RB 29-03-1995

Rotonde nr. 9



PDOK Viewer: Industrieweg (*linksboven*) - Waterstraat (*rechtsboven*) - Marialaan (*rechts*) - Voorstadslaan (*onder*)

NWB

Op bovenstaande afbeelding is de luchtfoto gecombineerd met de aanduiding van de '☑ wegvakken'.¹ In het Nationaal Wegenbestand (NWB) worden in totaal 22 wegvakken onderscheiden met vijf verschillende namen. Vier van de vijf namen zijn in de basisregistratie beschikbaar als authentiek gegeven als bedoeld in artikel 35, eerste lid, van de Wet basisregistratie adressen en gebouwen.

De buitencirkel bestaat uit 10 wegvakken met de namen: Fietspad - Waterstaat - Marialaan - Fietspad - Voorstadslaan (3x) - Industrieweg - Fietspad - Industrieweg. Bij de binnencirkel worden 6 wegvakken onderscheiden met de namen: Waterstraat - Marialaan - Voorstadslaan (2x) - Industrieweg - Waterstraat. Tussen de beide cirkels liggen 6 wegvakken met de namen: Waterstraat - Marialaan (2x) - Voorstadslaan - Industrieweg (2x).

De naamgeving van een aantal wegvakken in het NWB is opmerkelijk. Bij een goede naamgeving van de openbare ruimte zouden de 22 wegvakken een en dezelfde naam hebben. Daarvoor is een besluit van het bevoegde gemeentelijke orgaan vereist.

¹ bron: PDOK Viewer

Vredenburg

een verdwenen buitenplaats

In een schepenprotocol d.d. 7 januari 1707 wordt melding gemaakt van “*Seker huijs hoff en bijgehorig moesland groot ongeveer anderhalven mergen, genaemt Vredenburgh, palende oost de gemeijne straat, West den Langen Camp, Noord de Heere Schepens Urmont en van den Bergh, Zuijd Gerrit Janssen en Gerrit van Kesteren*”.¹

Vredenburg is een van de buitenplaatsen in Hees die in 1906 door gemeentearchivaris Van Schevichaven werden beschreven in de Provinciale Geldersche en Nijmeegsche Courant.² Dezelfde tekst is in 1912 opgenomen in ‘Het Schependom van Nijmegen in woord en beeld’ van de Vereeniging Dorpsbelang.³ Van Schevichaven vermeldde onder meer: “Mevr. Smits bezat twee buitens, tegenover elkander gelegen, Vredenburg en Ruimzigt.”

Judith Petronella Engelberts († 1793) was de weduwe van Jacob Smits (1688-1740). Na de dood van de weduwe Smits werd Vredenburg op 30 juni 1794 toebedeeld aan dochter Hendrika Margaretha Smits (1736-1816) en Ruimzigt aan kleindochter Judith Petronella van de Sande (1775-1845).⁴ Laatstgenoemde trouwde een jaar later met op Jacob Nanning Arend baron van Wassenaer (1760-1834).

Over de ligging bestond onduidelijkheid. Op de kaart van Hollandt & Van Suchtelen uit 1752 is een naamloze buitenplaats te zien waarbij de indrukwekkende tuin met vijver opvalt.⁵



Hollandt & Van Suchtelen uit 1752 (*gedraaid*) percelen 1832 + actuele achtergrond (BGT)

Op een van de kaarten van Tranchot & Von Müffling uit de periode 1803-1820 staat de naam ‘*het Goet van Smits*’.⁶ Hiermee worden waarschijnlijk de bezittingen van Judith Petronella Engelberts († 1793) bedoeld die aan beide zijden van de Voorstadslaan lagen.



Tranchot und v. Müffling 1803-1820

Ruimzicht dat tegenover Vredenburg lag, werd in 1802 verkocht.⁷ Een deel van dit buitengoed zou in 1856 eigendom worden van Menso Johannes Metz (1817-1886).⁸ In of omstreeks 1864 liet hij hier villa Leeuwenstein bouwen die in 1958 is afgebroken. De villa stond op het perceel naast de oorspronkelijke hofstede. Het nog bestaande koetshuis, Voorstadslaan 313 Nijmegen, is een gemeentelijk monument.

Bij de onroerende goederen die op 8 februari 1817 door de notarissen Van Manen en Van Elsbroek werden verkocht, ging het onder meer om *“Een PLAIZIERTUIN Vredenburg genaamd groot 1½ Morgen”*.⁹ In de oorspronkelijke aanwijzende tafel (OAT 1832) van de kadastrale gemeente Neerbosch, sectie A, genaamd de Biezen, staat bij perceel nr. 61: Water. Het is alleszins aannemelijk dat deze rechthoekige waterpartij een overblijfsel is van de tuin en na de verkoop in 1817 is veranderd in bouwland.

Op 16 juli 1866 werden drie percelen afkomstig uit de nalatenschap van Pieter in de Betou (1756-1824) verkocht. Uit de akten van notaris Van Heuven¹⁰ blijkt dat het gaat om: *“Een Perceel Bouwland en tuintje genaamd Vredenburg, Bosch en Vredenstein, gelegen te Hees, op den perceelsgewijzen legger der gemeente Neerbosch bekend in Sectie A. als volgt: N° 60, bouwland groot vier Bunders, eenentwintig roeden, tachtig Ellen. N° 61 Idem, vroeger water groot twee Roeden twintig Ellen en N° 47, tuintje groot drie Roeden twintig Ellen”*.

Op de bijbehorende kaart bij het uitbreidingsplan 1923-1934 (raadsbesluit d.d. 25 juli 1923) maakt het vroegere water deel uit van perceel nr. 1076.¹¹ Op een werktekening waarop in de periode 1928-1944 door de GEMEENTE ELECTRICITEITSWERKEN wijzigingen zijn aangebracht, is gepoogd de sporen hiervan bij perceel 1705 achter Waterstraat 3 en 5 uit te wissen.¹² De contouren van perceel nr. 61 zijn daarop nog steeds zichtbaar.

Het tuintje (perceel nr. 47) lag aan de oostzijde van de Waterstraat voor het herenhuis dat met ingang van 1 januari 1875 eigendom werd van Pieter Antonie Rendorp (1831-1918).¹³ Hij was in de periode 1861-1876 burgemeester van Beuningen. Na zijn vertrek in 1879 naar Maarssen werd de publieke verkoop door notaris Halberstadt aangekondigd van *“DE VILLA VREDENBURG te Hees bij Nijmegen (...) Kadastraal bekend Sectie A, Nos 45, 46, 47 en 534”*.¹⁴

Uit de kadastrale aanduiding blijkt dat het *“voor weinige jaren geheel vernieuwde Huis”* op de hoek van de Waterstraat en de Voorstadslaan stond. In de akten d.d. 19 mei en 4 juni 1879 staat de naam villa *“Vredenburg”* (zonder n).¹⁵ Huurder Gerrit Jan Noij (1833-1905) stond in de periode 1893-1899 in de adresboeken vermeld als: *“Noij G J gep kapitein inf Hees villa „Vredenburg” voorstadsl 104”*. In het adresboek van 1892 ontbreekt de naam van de villa.

In 1899 werd het herenhuis in opdracht van de erven van Stephanus Wilhelmus den Hertoch (1844-1898) verkocht. In de aankondiging van de veiling door notaris Van Koolwijk stond de naam "Villa Vredenburg".¹⁶ In de akten d.d. 7 en 21 december 1898 staat weer de naam "Villa Vredenburg" (met n).¹⁷

De nieuwe eigenaar is Marcel Gérard François Verdonck (1861-1923). Hij was in 1897 ook eigenaar van villa Leeuwenstein geworden.¹⁸ In 1899 werd door de architecten Weissman en Van Niftrik namens de heer Verdonck aanbesteed: "Het bouwen van 3 nieuwe VILLA's en het verbouwen van 1 bestaande VILLA aan de Voorstadsiaan te Hees".¹⁹

De naam Vredenburg wordt in de twintigste eeuw niet meer gebruikt. In 1910 is de villa opgesplitst in twee panden. In de Basisregistratie Adressen en Gebouwen (BAG) staat bij beide panden: "Oorspronkelijk bouwjaar 1891". De bijbehorende adressen zijn: Voorstadsiaan 244 t/m 248A en Waterstraat 2A Nijmegen.²⁰

Waar de naam vandaan komt, heb ik niet kunnen achterhalen.²¹ Mogelijk is er een verband met de Vrede van Nijmegen (1678-1679). De buitenplaats lag binnen de neutrale zone die in 1676 voor de onderhandelingen hiervoor werd ingesteld.

Nijmegen, 12 maart 2023



-
- ¹ schepenprotocol d.d. 7 januari 1707 (ORAN inventarisnummer 1903, folio 1)
 - ² Van Schevichaven [H.D.J. van], Hees en zijn buitens, *Provinciale Geldersche en Nijmeegsche Courant* 1906, nr. 48 (25 en 26 februari), Derde blad;
Van Schevichaven [H.D.J. van], Hees en zijn Oude Buitenplaatsen (*Vervolg*), *Provinciale Geldersche en Nijmeegsche Courant* 1906, nr. 54 (4 en 5 maart), Derde blad
 - ³ Van Schevichaven [H.D.J. van], Hees en zijn oude buitenverblijven. In: *Het Schependom van Nijmegen in woord en beeld. Vereeniging 'Dorpsbelang* [1912]; pp.23-50
 - ⁴ schepenprotocol d.d. 26 juni 1798 (ORAN inventarisnummer 2231, folio 25)
 - ⁵ Hollandt, S.J. & J.H. van Suchtelen, Kaart van het Schependom van Nymegen met een gedeelte der Heerlykheden en Landen (...) Anno 1752 (Nationaal Archief, Den Haag, J.W. Janssens - Kaarten en Tekeningen, nummer toegang 4.JSF, inventarisnummer 86)
 - ⁶ Tranchot und v. Müffling 1803-1820 (RAN documentnummer KPC-42)
 - ⁷ schepenprotocol d.d. 2 augustus 1802 (ORAN inventarisnummer 1997, folio 198v)
 - ⁸ akte notaris Böhtlingk d.d. 25 en 26 mei 1897 (RAN aktenummer 9485)
 - ⁹ *Nymeeegsche Courant* 1817, nr. 8 (28 januari), p. 2
 - ¹⁰ akte notaris Van Heuven d.d. 2 juli 1866 (RAN aktenummer 3978) en 16 juli 1866 (RAN aktenummer 3996)
 - ¹¹ Wegen van het uitbreidingsplan 1923-1934 van Hatert en Neerbosch (Gelders archief: 0039 Gedeputeerde Staten, inventarisnummer 12721-0003)
 - ¹² kaart 30. Neerbosch sectie A en B, omgeving Voorstadsiaan - Waterstraat - Lingestraat, schaal 1:500, 1935, 1 blad (RAN inventarisnummer 246)
 - ¹³ akte notaris Van Heuven d.d. 23 januari 1875 (RAN aktenummer 447)
 - ¹⁴ *Nieuws van den Dag*, 8 mei 1879, p. 6
 - ¹⁵ akte notaris Halberstadt d.d. 19 mei 1879 (RAN aktenummer 755) en 4 juni 1879 (RAN aktenummer 764)
 - ¹⁶ *De Gelderlander*, 27 november 1898, p. 3
 - ¹⁷ akte notaris Van Koolwijk d.d. 7 december 1898 (RAN aktenummer 252) en 12 december 1898 (RAN aktenummer 260)
 - ¹⁸ akte notaris Böhtlingk d.d. 22 juli 1897 (RAN aktenummer 9536)
 - ¹⁹ *Provinciale Geldersche en Nijmeegsche Courant*, 29 augustus 1899, p. 4
 - ²⁰ pand ID 026810000027816: Voorstadsiaan 244, 244A en 246 Nijmegen, Waterstraat 2A Nijmegen;
pand ID 026810000027820: Voorstadsiaan 248 en Voorstadsiaan 248A Nijmegen.
 - ²¹ Uit niets blijkt dat er een verband is met het slavernijverleden.

Impact project NDW21 op wijziging adressen

30-08-2023

██████████, kwaliteitsbeheerder basisregistratie adressen en gebouwen (bag) bij bureau Basis- en GEO Informatie (PI70). Aangevuld door ██████████, coördinator straatnaamgeving bij hetzelfde bureau.

Rollen vanuit de taken voor straatnaamgeving en huisnummering bij PI70:

██████████ PI70:	adviseur / secretaris werkgroep straatnaamgeving
██████████ VJ50:	juridisch adviseur straatnaamgeving en bag
██████████ PI70:	adviseur / opsteller huisnummerbesluiten
██████████ PI70:	adviseur / kwaliteitsbeheerder bag

Aanleiding

De uitvoering van het project NDW21 levert gewijzigde straatnaamgeving op. De gewijzigde straatnaamgeving levert wijzigingen op van bestaande adressen met hun postcode.

Nieuwe straatnamen

De ambtelijke werkgroep straatnaamgeving ziet in het gebied rondom het archeologisch depot ruimte voor twee nieuwe straatnamen:

1. Jan Thijssenstraat. Jan Thijssen (1943-2016) was tussen 1989-2006 de eerste stadsarcheoloog van Nijmegen. In die tijd was hij verantwoordelijk voor veel Romeinse en middeleeuwse vondsten in de stad. Hij was een pionier op het gebied van archeologisch onderzoek in Nijmegen. En hij droeg bij aan de status van Nijmegen als oudste stad van Nederland. Het noemen van een straat op deze locatie naar Jan Thijssen, sluit mooi aan op de aanwezigheid van het archeologisch depot.
2. Speltstraat. Graansoort. In de wijk Goffert, waar Winkelsteeg deel van uit maakt zijn meerdere straten genoemd naar graansoorten en daar sluit deze straatnaam op aan. Denk o.a. aan het Korenpad, de Tarweg en de Gerstweg.

Het benoemen van nieuwe straatnamen op deze plek betekent wel dat adressen aan de Nieuwe Dukenburgseweg zullen veranderen van bedrijven, woningen en instellingen. Daar moeten de eigenaren in mee genomen/ op voor bereid worden.

Communicatie (naar belanghebbenden)

Vanuit het project NDW21 zal ██████████ collega's communicatie betrekken bij de uitvoering (██████████/██████████). Advies ██████████: win advies in voor de communicatie bij de afdeling Publiekszaken (inschrijvingen bewoners in basisregistratie personen brp), de jurist ██████████ en bij bureau Basis- en GEO-informatie ██████████, ██████████ en ██████████.

Bureau manager ██████████ van PI70 heeft aangegeven dat alleen het reguliere ambtshalve werk door PI70 gebeurt. Te weten: de voorbereiding van het straatnaambesluit (voor college en raad) en de huisnummerbesluiten. De rest van de communicatie zou door het project NDW21 georganiseerd moeten worden.

Straatnaambesluit

In het straatnaambesluit wordt naar verwachting voor de naamwijziging een ingangsdatum in de toekomst (bijv. 1-7-2024) vastgesteld, zodat alle betrokkenen zich voor kunnen bereiden op de wijzigingen. In het straatnaambesluit wordt de impact opgenomen van de gevolgen van dat besluit voor de wijziging van adressen. In het bepalen van de termijn om de veranderingen in straatnaam (en adressen) aan te kondigen gaan we nu uit van zo snel mogelijk als kan. Dat wil zeggen: zodanig dat alle betrokkenen op tijd geïnformeerd worden en de tijd hebben om te reageren/ zich voor te bereiden. Maar misschien is het wel logisch om iets meer tijd te nemen, zodat

de voorgestelde wijzigingen samenvallen met de ontwikkelingen en plannen in de rest van Winkelsteeg. Dan valt het mogelijk beter uit te leggen waarom we nieuwe straatnamen willen en hoe die aansluiten op de omgeving.

Bezwaarmogelijkheid straatnaambesluit

Er is bezwaarmogelijkheid tegen het straatnaambesluit.

Aantal hernummeringen

Het betreft 500 adressen in de excel-bijlage "Adreswijzigingen_BAG_NDW21" (10 bedrijfs-/kantoorpanden en 7 panden met daarin 489 woningen en 1 kantoorruimte).

Huisnummerbesluiten

Nadat de raad het besluit heeft genomen voor nieuwe straatnamen, worden door [REDACTED] van het bureau Basis- en GEO Informatie (PI70) nieuwe huisnummerbesluiten genomen die zijn ondertekend door de bureaumanager. Dit gebeurt zo snel mogelijk na het straatnaambesluit. In die besluiten wordt als ingangsdatum van de adreswijzigingen dezelfde datum in de toekomst vastgesteld, zoals die is genoemd in het straatnaambesluit. In de huisnummerbesluiten worden de bestaande adressen hernummerd naar nieuwe adressen die bestaan uit een huisnummering aan de nieuwe straatnaam met een nieuwe postcode. Alle volwassen bewoners op het huisnummerbesluit bij naam (uit de BRP) noemen.

- Kunnen bewonerslijsten uit de brp geregeld worden? Volgens [REDACTED] kunnen we verzoek bij Burgerzaken indienen hiervoor.
- Moeten er vooraankondigingen verstuurd worden / burgers en bedrijven vooraf geïnformeerd worden; advies [REDACTED] is ja. Kan dit door communicatie NDW21 uitgevoerd worden?
- Stuurt Burgerzaken vanuit hun taak voor de brp ook een brief naar de bewoners wanneer hun adres in de brp gewijzigd is?
- Wanneer moeten de 3 adressen aan het Korenpad hernummerd worden / wanneer wordt hun toegang aan de nieuwe straat-(naam) ontsloten?
- Heeft [REDACTED] ondersteuning nodig bij het maken van de huisnummerbesluiten?

Postcode

PostNL: "Een postcode wordt pas toegekend wanneer er eerst een straatnaam besluit en daarna een huisnummerbesluit wordt ingediend. Bij een straatnaam besluit wordt door ons eerst de wijkcode (de vier cijfers van de postcode) bepaald. Bij een huisnummerbesluit wordt de definitieve postcode toegekend. De postcode kan PostNL ook uitgeven op een concept-huisnummerbesluit.

Bureau Basis- en GEO Informatie (PI70) vraagt de nieuwe postcodes aan bij PostNL. Uitgezocht moet nog worden of en hoe deze postcode gecommuniceerd moet worden naar de belanghebbenden.

Belanghebbenden die een huisnummerbesluit moeten krijgen

[REDACTED]: "Het besluit moet in ieder geval bekend worden gemaakt door toezending aan de aanvrager en aan de rechthebbende(n) (of de beheerder). Rechthebbende wordt in de verordening gedefinieerd als de 'zakelijk (eigenaar etc) en persoonlijk (huurder/gebruiker) rechthebbende of de beheerder'."

In de excel-bijlage "Adreswijzigingen_BAG_NDW21" is per 6-6-2023 opgenomen wie in de KvK staat ingeschreven op het adres. Nu is bij mij niet bekend wie de beheerders/verhuurders zijn van de 7 woonpanden; de vergunninghouder is Stichting Woonwaarts. De beheerders/verhuurders navragen bij [REDACTED] / [REDACTED] of projectteam NDW21? Op dit moment is niet bekend wie de bewoners worden van de woningen; dit in samenwerking met Publiekszaken oppakken omdat zij de basisregistratie personen (brp) beheren.

Advies [REDACTED]: gebruik de naam uit de BRP voor het huisnummerbesluit naar de bewoner.

- Moeten de huisnummerbesluiten ook in het Engels of een andere taal of moet dat alleen in de vooraankondiging?
- Moet er een folder opgesteld en meegezonden worden of wordt die communicatie op een andere manier geregeld? (Uit 2016 is als voorbeeld een flyer voor communicatie met bewoners bij ██████████ beschikbaar.)
Wooncomplexen: bewoners krijgen een individueel huisnummerbesluit; de beheerder en eigenaar een bulkbesluit.

Bezwaarmogelijkheid huisnummerbesluit

Tegen het huisnummerbesluit kan binnen zes weken, ingaande de dag na bekendmaking, schriftelijk bezwaar worden ingediend bij het college van Burgemeester en Wethouders.

Verzendlijst huisnummerbesluiten

De huisnummerbesluiten worden via de mail verzonden naar: DAR, Landelijke meldkamer, Nuon, Vattenfal, Vitens, afdeling Parkeren.

Gekoppelde registraties

De adreswijzigingen worden doorgevoerd in de basisregistratie adressen en gebouwen (bag). De wijzigingen worden gelijktijdig doorgevoerd in de landelijke voorziening van de bag.

Met intern berichtenverkeer tussen de bag en de registratie voor de WOZ-heffing wordt de WOZ-administratie automatisch voorzien van de gewijzigde adressen (bureau Gemeentebelastingen).

Via een koppeling met de landelijke voorziening bag worden de adreswijzigingen doorgevoerd in de basisregistratie personen (brp) om de inschrijvingen van bewoners op adressen automatisch aan te passen. Dit gebeurt bij de afdeling Publiekszaken)? Krijgt de bewoner daar een kennisgeving van door de afdeling Publiekszaken?

De brp is een belangrijke doorleverancier van adreswijzigingen van bewoners naar verschillende partijen. Bij de afdeling Publiekszaken kan nagegaan worden, wie dat zijn.

Rijksbelastingdienst

Er kan extra gecommuniceerd worden over de aanstaande adreswijzigingen naar de Rijksbelastingdienst:

██████████@belastingdienst.nl ; ██████████@belastingdienst.nl ; ██████████@belastingdienst.nl.

KvK (Handelsregister), RDW (kentekenregistratie) en Kadaster (registratie kadastrale eigendommen)

██████████ heeft aan de landelijke beheerder van de bag (het Kadaster) gevraagd: “Weten jullie of het RDW (kentekenregistratie), de Kamer van Koophandel, het Kadaster en de Rijksbelastingdienst voor hun registraties adreswijzigingen automatisch doorvoeren door gebruik te maken van de landelijke voorziening bag?”
Antwoord: “Ik heb voor u het volgende bericht: In principe zijn alleen bestuursorganen verplicht BAG gegevens te gebruiken voor hun administratie. Dit is geregeld in de wet BAG. Wij weten echter dat ook heel veel andere (overheids) instellingen ook BAG data gebruiken voor hun werkzaamheden. Vanwege het open-data karakter (de BAG is voor iedereen vrij toegankelijk) hebben wij echter geen volledig overzicht van wie nu precies welke BAG gegevens voor welk doel gebruikt. En als men al data uit de BAG gebruiken weten wij niet hoe up to date ze deze data houden. Voor een goed antwoord op uw vraag raad ik u dan ook aan om de betreffende organisaties zelf eens te vragen of en hoe ze gebruik maken van de BAG.”

Straatnaamborden en huisnummerbordjes

Het aanbrengen van de nieuwe straatnaamborden gebeurt door het projectbureau of de afdeling Stadsbeheer. Het aanbrengen van de nieuwe huisnummerborden is de verantwoordelijkheid van de eigenaar en / of beheerder van de panden. Dit goed communiceren met deze belanghebbenden. In de huisnummervaststelling staat de tekst: “U dient de huisnummerborden te laten vervaardigen en aan te brengen via de vigerende NEN-norm (1772) welke betrekking heeft op straat- en huisnummerborden.” Deze tekst opnemen in alleen de huisnummervaststelling die naar de eigenaar en / of beheerder wordt verzonden?

Vergoedingen / schadeclaims

Het is onbekend of er vergoedingen voor de adreswijzigingen aan de belanghebbenden moeten worden aangeboden. Dit kan nagevraagd worden bij de jurist [REDACTED].

Het is niet bekend of er schadeclaims worden verwacht en hoe daar mee om te gaan..

Relaties van belanghebbenden

Onbekend is of en hoe er gecommuniceerd moet worden over het doorgeven van de adreswijzigingen door de belanghebbenden aan hun relaties.

Overleg over situatie NDW21 mbt het geven van een straatnaam

(13-04-2023/ [REDACTED], [REDACTED], [REDACTED] en [REDACTED])

Advies van [REDACTED]

Advies van [REDACTED]: in ieder geval informeren van betrokkenen. Een langere termijn voor de overgang naar een nieuw adres zou het beste zijn als het gaat om eventuele claims die ingediend zouden kunnen worden. Verder is niet meteen duidelijk wat eventuele kosten zouden zijn. [REDACTED] kijkt of hij een voorbeeld uit het verleden kan vinden.

Verordening

In de verordening over nummering en straatnaamgeving staat in de toelichting waar de gemeente rekening mee moet houden bij het wijzigen van een naam of een nummer.

Voorstel

Een aanpak zou kunnen zijn om een raadsvoorstel te maken waarin een nieuwe straatnaam wordt vastgesteld, maar dat voorstel pas op termijn (bijvoorbeeld 1 juli 2024) in te laten gaan. Nadat de raad heeft besloten zouden relevante partijen dan over de toekomstige wijziging geïnformeerd kunnen worden. Met inschrijving in de BAG en huisnummerbesluiten. Voordat het voorstel richting raad gaat al communiceren met die partijen over het voornemen om met een nieuwe straatnaam te komen en de adreswijzigingen die daar het gevolg van zijn.

Impact project NDW21 op wijziging adressen

13-06-2023

██████████, kwaliteitsbeheerder basisregistratie adressen en gebouwen (bag) bij bureau Basis- en GEO Informatie (PI70).

Rollen vanuit de taken voor straatnaamgeving en huisnummering bij PI70:

██████████ PI70:	adviseur / secretaris werkgroep straatnaamgeving
██████████ VJ50:	juridisch adviseur straatnaamgeving en bag
██████████ PI70:	adviseur / opsteller huisnummerbesluiten
██████████ PI70:	adviseur / kwaliteitsbeheerder bag

Aanleiding

De uitvoering van het project NDW21 levert gewijzigde straatnaamgeving op. De gewijzigde straatnaamgeving levert wijzigingen op van bestaande adressen met hun postcode.

Communicatie (naar belanghebbenden)

Vanuit het project NDW21 zal ██████████ collega's communicatie betrekken bij de uitvoering (██████████ / ██████████). Advies ██████████: win advies in voor de communicatie bij de afdeling Publiekszaken (inschrijvingen bewoners in basisregistratie personen brp), de jurist ██████████ en bij bureau Basis- en GEO-informatie ██████████, ██████████ en ██████████.

Bureau manager ██████████ van PI70 heeft aangegeven dat alleen het reguliere ambtshalve werk door PI70 gebeurt. Te weten: de voorbereiding van het straatnaambesluit (voor college en raad) en de huisnummerbesluiten. De rest van de communicatie zou door het project NDW21 georganiseerd moeten worden.

Straatnaambesluit

In het straatnaambesluit wordt naar verwachting voor de naamwijziging een ingangsdatum in de toekomst (bijv. 1-7-2024) vastgesteld, zodat alle betrokkenen zich voor kunnen bereiden op de wijzigingen. In het straatnaambesluit wordt de impact opgenomen van de gevolgen van dat besluit voor de wijziging van adressen. In het bepalen van de termijn om de veranderingen in straatnaam (en adressen) aan te kondigen gaan we nu uit van zo snel mogelijk als kan. Dat wil zeggen: zodanig dat alle betrokkenen op tijd geïnformeerd worden en de tijd hebben om te reageren/ zich voor te bereiden. Maar misschien is het wel logisch om iets meer tijd te nemen, zodat de voorgestelde wijzigingen samenvallen met de ontwikkelingen en plannen in de rest van Winkelsteeg. Dan valt het mogelijk beter uit te leggen waarom we nieuwe straatnamen willen en hoe die aansluiten op de omgeving.

Bezwaarmogelijkheid straatnaambesluit

Er is bezwaarmogelijkheid tegen het straatnaambesluit.

Aantal hernummeringen

Het betreft 500 adressen in de excel-bijlage "Adreswijzigingen_BAG_NDW21" (10 bedrijfs-/kantoorpanden en 7 panden met daarin 489 woningen en 1 kantoorruimte).

Huisnummerbesluiten

Nadat de raad het besluit heeft genomen voor nieuwe straatnamen, worden door ██████████ van het bureau Basis- en GEO Informatie (PI70) nieuwe huisnummerbesluiten genomen die zijn ondertekend door de bureau manager. Dit gebeurt zo snel mogelijk na het straatnaambesluit. In die besluiten wordt als ingangsdatum van de adreswijzigingen dezelfde datum in de toekomst vastgesteld, zoals die is genoemd in het straatnaambesluit. In de huisnummerbesluiten worden de bestaande adressen hernummerd naar nieuwe

adressen die bestaan uit een huisnummering aan de nieuwe straatnaam met een nieuwe postcode.
Alle volwassen bewoners op het huisnummerbesluit bij naam (uit de BRP) noemen.

- Kunnen bewonerslijsten uit de brp geregeld worden? Volgens [REDACTED] kunnen we verzoek bij Burgerzaken indienen hiervoor.

- Moeten er vooraankondigingen verstuurd worden / burgers en bedrijven vooraf geïnformeerd worden; advies [REDACTED] is ja. Kan dit door communicatie NDW21 uitgevoerd worden?

- Stuurt Burgerzaken vanuit hun taak voor de brp ook een brief naar de bewoners wanneer hun adres in de brp gewijzigd is?

- Wanneer moeten de 3 adressen aan het Korenpad hernummerd worden / wanneer wordt hun toegang aan de nieuwe straat-(naam) ontsloten?

- Heeft [REDACTED] ondersteuning nodig bij het maken van de huisnummerbesluiten?

Postcode

PostNL: "Een postcode wordt pas toegekend wanneer er eerst een straatnaam besluit en daarna een huisnummerbesluit wordt ingediend. Bij een straatnaam besluit wordt door ons eerst de wijkcode (de vier cijfers van de postcode) bepaald. Bij een huisnummerbesluit wordt de definitieve postcode toegekend. De postcode kan PostNL ook uitgeven op een concept-huisnummerbesluit.

Bureau Basis- en GEO Informatie (PI70) vraagt de nieuwe postcodes aan bij PostNL. Uitgezocht moet nog worden of en hoe deze postcode gecommuniceerd moet worden naar de belanghebbenden.

Belanghebbenden die een huisnummerbesluit moeten krijgen

[REDACTED]: "Het besluit moet in ieder geval bekend worden gemaakt door toezending aan de aanvrager en aan de rechthebbende(n) (of de beheerder). Rechthebbende wordt in de verordening gedefinieerd als de 'zakelijk (eigenaar etc) en persoonlijk (huurder/gebruiker) rechthebbende of de beheerder'."

In de excel-bijlage "Adreswijzigingen_BAG_NDW21" is per 6-6-2023 opgenomen wie in de KvK staat ingeschreven op het adres. Nu is bij mij niet bekend wie de beheerders/verhuurders zijn van de 7 woonpanden; de vergunninghouder is Stichting Woonwaarts. De beheerders/verhuurders navragen bij [REDACTED] / [REDACTED]

[REDACTED] of projectteam NDW21? Op dit moment is niet bekend wie de bewoners worden van de woningen; dit in samenwerking met Publiekszaken oppakken omdat zij de basisregistratie personen (brp) beheren.

Advies [REDACTED]: gebruik de naam uit de BRP voor het huisnummerbesluit naar de bewoner.

- Moeten de huisnummerbesluiten ook in het Engels of een andere taal of moet dat alleen in de vooraankondiging?

- Moet er een folder opgesteld en meegezonden worden of wordt die communicatie op een andere manier geregeld? (Uit 2016 is als voorbeeld een flyer voor communicatie met bewoners bij [REDACTED] beschikbaar.)

Wooncomplexen: bewoners krijgen een individueel huisnummerbesluit; de beheerder en eigenaar een bulkbesluit.

Bezwaarmogelijkheid huisnummerbesluit

Tegen het huisnummerbesluit kan binnen zes weken, ingaande de dag na bekendmaking, schriftelijk bezwaar worden ingediend bij het college van Burgemeester en Wethouders.

Verzendlijst huisnummerbesluiten

De huisnummerbesluiten worden via de mail verzonden naar: DAR, Landelijke meldkamer, Nuon, Vattenfal, Vitens, afdeling Parkeren.

Gekoppelde registraties

De adreswijzigingen worden doorgevoerd in de basisregistratie adressen en gebouwen (bag). De wijzigingen worden gelijktijdig doorgevoerd in de landelijke voorziening van de bag.

Met intern berichtenverkeer tussen de bag en de registratie voor de WOZ-heffing wordt de WOZ-administratie

automatisch voorzien van de gewijzigde adressen (bureau Gemeentebelastingen).

Via een koppeling met de landelijke voorziening bag worden de adreswijzigingen doorgevoerd in de basisregistratie personen (brp) om de inschrijvingen van bewoners op adressen automatisch aan te passen. Dit gebeurt bij de afdeling Publiekszaken)? Krijgt de bewoner daar een kennisgeving van door de afdeling Publiekszaken?

De brp is een belangrijke doorleverancier van adreswijzigingen van bewoners naar verschillende partijen. Bij de afdeling Publiekszaken kan nagegaan worden, wie dat zijn.

Rijksbelastingdienst

Er kan extra gecommuniceerd worden over de aanstaande adreswijzigingen naar de Rijksbelastingdienst:

██████████@belastingdienst.nl ; ██████████@belastingdienst.nl ; ██████████@belastingdienst.nl.

KvK (Handelsregister), RDW (kentekenregistratie) en Kadaster (registratie kadastrale eigendommen)

██████████ heeft aan de landelijke beheerder van de bag (het Kadaster) gevraagd: “Weten jullie of het RDW (kentekenregistratie), de Kamer van Koophandel, het Kadaster en de Rijksbelastingdienst voor hun registraties adreswijzigingen automatisch doorvoeren door gebruik te maken van de landelijke voorziening bag?”

Antwoord: “Ik heb voor u het volgende bericht: In principe zijn alleen bestuursorganen verplicht BAG gegevens te gebruiken voor hun administratie. Dit is geregeld in de wet BAG. Wij weten echter dat ook heel veel andere (overheids) instellingen ook BAG data gebruiken voor hun werkzaamheden. Vanwege het open-data karakter (de BAG is voor iedereen vrij toegankelijk) hebben wij echter geen volledig overzicht van wie nu precies welke BAG gegevens voor welk doel gebruikt. En als men al data uit de BAG gebruiken weten wij niet hoe up to date ze deze data houden. Voor een goed antwoord op uw vraag raad ik u dan ook aan om de betreffende organisaties zelf eens te vragen of en hoe ze gebruik maken van de BAG.”

Straatnaamborden en huisnummerbordjes

Het aanbrengen van de nieuwe straatnaamborden gebeurt door het projectbureau of de afdeling Stadsbeheer. Het aanbrengen van de nieuwe huisnummerborden is de verantwoordelijkheid van de eigenaar en / of beheerder van de panden. Dit goed communiceren met deze belanghebbenden. In de huisnummervaststelling staat de tekst: “U dient de huisnummerborden te laten vervaardigen en aan te brengen via de vigerende NEN-norm (1772) welke betrekking heeft op straat- en huisnummerborden.” Deze tekst opnemen in alleen de huisnummervaststelling die naar de eigenaar en / of beheerder wordt verzonden?

Vergoedingen / schadeclaims

Het is onbekend of er vergoedingen voor de adreswijzigingen aan de belanghebbenden moeten worden aangeboden. Dit kan nagevraagd worden bij de jurist ██████████.

Het is niet bekend of er schadeclaims worden verwacht en hoe daar mee om te gaan..

Relaties van belanghebbenden

Onbekend is of en hoe er gecommuniceerd moet worden over het doorgeven van de adreswijzigingen door de belanghebbenden aan hun relaties.

Overleg over situatie NDW21 mbt het geven van een straatnaam

(13-04-2023/ ██████████, ██████████, ██████████ en ██████████)

Advies van ██████████

Advies van ██████████: in ieder geval informeren van betrokkenen. Een langere termijn voor de overgang naar een nieuw adres zou het beste zijn als het gaat om eventuele claims die ingediend zouden kunnen worden. Verder is niet meteen duidelijk wat eventuele kosten zouden zijn. ██████████ kijkt of hij een voorbeeld uit het verleden kan vinden.

Verordening

In de verordening over nummering en straatnaamgeving staat in de toelichting waar de gemeente rekening mee moet houden bij het wijzigen van een naam of een nummer.

Voorstel

Een aanpak zou kunnen zijn om een raadsvoorstel te maken waarin een nieuwe straatnaam wordt vastgesteld, maar dat voorstel pas op termijn (bijvoorbeeld 1 juli 2024) in te laten gaan. Nadat de raad heeft besloten zouden relevante partijen dan over de toekomstige wijziging geïnformeerd kunnen worden. Met inschrijving in de BAG en huisnummerbesluiten. Voordat het voorstel richting raad gaat al communiceren met die partijen over het voornemen om met een nieuwe straatnaam te komen en de adreswijzigingen die daar het gevolg van zijn.

Impact project NDW21 op wijziging adressen

30-08-2023

██████████, kwaliteitsbeheerder basisregistratie adressen en gebouwen (bag) bij bureau Basis- en GEO Informatie (PI70). Aangevuld door ██████████, coördinator straatnaamgeving bij hetzelfde bureau.

Rollen vanuit de taken voor straatnaamgeving en huisnummering bij PI70:

██████████ PI70:	adviseur / secretaris werkgroep straatnaamgeving
██████████ VJ50:	juridisch adviseur straatnaamgeving en bag
██████████ PI70:	adviseur / opsteller huisnummerbesluiten
██████████ PI70:	adviseur / kwaliteitsbeheerder bag

Aanleiding

De uitvoering van het project NDW21 levert gewijzigde straatnaamgeving op. De gewijzigde straatnaamgeving levert wijzigingen op van bestaande adressen met hun postcode.

Nieuwe straatnamen

De ambtelijke werkgroep straatnaamgeving ziet in het gebied rondom het archeologisch depot ruimte voor twee nieuwe straatnamen:

1. Jan Thijssenstraat. Jan Thijssen (1943-2016) was tussen 1989-2006 de eerste stadsarcheoloog van Nijmegen. In die tijd was hij verantwoordelijk voor veel Romeinse en middeleeuwse vondsten in de stad. Hij was een pionier op het gebied van archeologisch onderzoek in Nijmegen. En hij droeg bij aan de status van Nijmegen als oudste stad van Nederland. Het noemen van een straat op deze locatie naar Jan Thijssen, sluit mooi aan op de aanwezigheid van het archeologisch depot. Dankzij hem is dit depot vol met vondsten uit de Nijmeegse bodem. Hier wordt alles wat gevonden/opgegraven wordt bewaard en gedocumenteerd. Het is dus een schatkamer met tastbaarheden uit de Romeinse tijd, middeleeuwen, WO II en meer. (Informatie over Jan Thijssen inwinnen bij Kees Brok?)
2. Speltstraat. Graansoort. In de wijk Goffert, waar Winkelsteeg deel van uit maakt zijn meerdere straten genoemd naar graansoorten en daar sluit deze straatnaam op aan. Denk o.a. aan het Korenpad, de Tarweg en de Gerstweg.

Placemaking en placebranding

- Met de aanwezigheid van het archeologische depot en een straatnaam die genoemd wordt naar de stadsarcheoloog ontstaan kansen om buurtbewoners te betrekken bij Winkelsteeg. Zo zouden de nieuwe vitrines van het depot naar voorbeeld van de Rokinvitrines o.l.v. een kunstenaar samen met de bewoners kunnen worden ingericht.
- Activiteiten in en rond het depot en het vernoemen van een straat naar Jan Thijssen kunnen de buurtbewoners het gevoel geven dat hun buurt bijzonder is. Op die manier maken zij kennis met de beoogde gebiedsontwikkeling (placemaking) en vormt de gemeente samen met de mensen een identiteit en visie op de toekomst van Winkelsteeg (placebranding).
- Het benoemen van nieuwe straatnamen op deze plek betekent wel dat adressen aan de Nieuwe Dukenburgseweg zullen veranderen van bedrijven, woningen en instellingen. Daar moeten de eigenaren in mee genomen/ op voorbereid worden.

Communicatie (naar belanghebbenden)

Vanuit het project NDW21 zal ██████████ collega's communicatie betrekken bij de uitvoering (██████████ / ██████████). Advies ██████████: win advies in voor de communicatie bij de afdeling Publiekszaken

(inschrijvingen bewoners in basisregistratie personen brp), de jurist [REDACTED] en bij bureau Basis- en GEO-informatie [REDACTED], [REDACTED] en [REDACTED].

Bureaumanager [REDACTED] van PI70 heeft aangegeven dat alleen het reguliere ambtshalve werk door PI70 gebeurt. Te weten: de voorbereiding van het straatnaambesluit (voor college en raad) en de huisnummerbesluiten. De rest van de communicatie zou door het project NDW21 georganiseerd moeten worden.

Straatnaambesluit

In het straatnaambesluit wordt naar verwachting voor de naamwijziging een ingangsdatum in de toekomst (bijv. 1-7-2024) vastgesteld, zodat alle betrokkenen zich voor kunnen bereiden op de wijzigingen. In het straatnaambesluit wordt de impact opgenomen van de gevolgen van dat besluit voor de wijziging van adressen. In het bepalen van de termijn om de veranderingen in straatnaam (en adressen) aan te kondigen gaan we nu uit van zo snel mogelijk als kan. Dat wil zeggen: zodanig dat alle betrokkenen op tijd geïnformeerd worden en de tijd hebben om te reageren/ zich voor te bereiden. Maar misschien is het wel logisch om iets meer tijd te nemen, zodat de voorgestelde wijzigingen samenvallen met de ontwikkelingen en plannen in de rest van Winkelsteeg. Dan valt het mogelijk beter uit te leggen waarom we nieuwe straatnamen willen en hoe die aansluiten op de omgeving.

Bezwaarmogelijkheid straatnaambesluit

Er is bezwaarmogelijkheid tegen het straatnaambesluit.

Aantal hernummeringen

Het betreft 500 adressen in de excel-bijlage "Adreswijzigingen_BAG_NDW21" (10 bedrijfs-/kantoorpanden en 7 panden met daarin 489 woningen en 1 kantoorruimte).

Huisnummerbesluiten

Nadat de raad het besluit heeft genomen voor nieuwe straatnamen, worden door [REDACTED] van het bureau Basis- en GEO Informatie (PI70) nieuwe huisnummerbesluiten genomen die zijn ondertekend door de bureaumanager. Dit gebeurt zo snel mogelijk na het straatnaambesluit. In die besluiten wordt als ingangsdatum van de adreswijzigingen dezelfde datum in de toekomst vastgesteld, zoals die is genoemd in het straatnaambesluit. In de huisnummerbesluiten worden de bestaande adressen hernummerd naar nieuwe adressen die bestaan uit een huisnummering aan de nieuwe straatnaam met een nieuwe postcode. Alle volwassen bewoners op het huisnummerbesluit bij naam (uit de BRP) noemen.

- Kunnen bewonerslijsten uit de brp geregeld worden? Volgens [REDACTED] kunnen we verzoek bij Burgerzaken indienen hiervoor.

- Moeten er vooraankondigingen verstuurd worden / burgers en bedrijven vooraf geïnformeerd worden; advies [REDACTED] is ja. Kan dit door communicatie NDW21 uitgevoerd worden?

- Stuurt Burgerzaken vanuit hun taak voor de brp ook een brief naar de bewoners wanneer hun adres in de brp gewijzigd is?

- Wanneer moeten de 3 adressen aan het Korenpad hernummerd worden / wanneer wordt hun toegang aan de nieuwe straat-(naam) ontsloten?

- Heeft [REDACTED] ondersteuning nodig bij het maken van de huisnummerbesluiten?

Postcode

PostNL: "Een postcode wordt pas toegekend wanneer er eerst een straatnaam besluit en daarna een huisnummerbesluit wordt ingediend. Bij een straatnaam besluit wordt door ons eerst de wijkcode (de vier cijfers van de postcode) bepaald. Bij een huisnummerbesluit wordt de definitieve postcode toegekend. De postcode kan PostNL ook uitgeven op een concept-huisnummerbesluit.

Bureau Basis- en GEO Informatie (PI70) vraagt de nieuwe postcodes aan bij PostNL. Uitgezocht moet nog worden of en hoe deze postcode gecommuniceerd moet worden naar de belanghebbenden.

Belanghebbenden die een huisnummerbesluit moeten krijgen

█: "Het besluit moet in ieder geval bekend worden gemaakt door toezending aan de aanvrager en aan de rechthebbende(n) (of de beheerder). Rechthebbende wordt in de verordening gedefinieerd als de 'zakelijk (eigenaar etc) en persoonlijk (huurder/gebruiker) rechthebbende of de beheerder'."

In de excel-bijlage "Adreswijzigingen_BAG_NDW21" is per 6-6-2023 opgenomen wie in de KvK staat ingeschreven op het adres. Nu is bij mij niet bekend wie de beheerders/verhuurders zijn van de 7 woonpanden; de vergunninghouder is Stichting Woonwaarts. De beheerders/verhuurders navragen bij █ / █ of projectteam NDW21? Op dit moment is niet bekend wie de bewoners worden van de woningen; dit in samenwerking met Publiekszaken oppakken omdat zij de basisregistratie personen (brp) beheren.

Advies █: gebruik de naam uit de BRP voor het huisnummerbesluit naar de bewoner.

- Moeten de huisnummerbesluiten ook in het Engels of een andere taal of moet dat alleen in de vooraankondiging?

- Moet er een folder opgesteld en meegezonden worden of wordt die communicatie op een andere manier geregeld? (Uit 2016 is als voorbeeld een flyer voor communicatie met bewoners bij █ beschikbaar.)

Wooncomplexen: bewoners krijgen een individueel huisnummerbesluit; de beheerder en eigenaar een bulkbesluit.

Bezwaarmogelijkheid huisnummerbesluit

Tegen het huisnummerbesluit kan binnen zes weken, ingaande de dag na bekendmaking, schriftelijk bezwaar worden ingediend bij het college van Burgemeester en Wethouders.

Verzendlijst huisnummerbesluiten

De huisnummerbesluiten worden via de mail verzonden naar: DAR, Landelijke meldkamer, Nuon, Vattenfal, Vitens, afdeling Parkeren.

Gekoppelde registraties

De adreswijzigingen worden doorgevoerd in de basisregistratie adressen en gebouwen (bag). De wijzigingen worden gelijktijdig doorgevoerd in de landelijke voorziening van de bag.

Met intern berichtenverkeer tussen de bag en de registratie voor de WOZ-heffing wordt de WOZ-administratie automatisch voorzien van de gewijzigde adressen (bureau Gemeentebelastingen).

Via een koppeling met de landelijke voorziening bag worden de adreswijzigingen doorgevoerd in de basisregistratie personen (brp) om de inschrijvingen van bewoners op adressen automatisch aan te passen. Dit gebeurt bij de afdeling Publiekszaken? Krijgt de bewoner daar een kennisgeving van door de afdeling Publiekszaken?

De brp is een belangrijke doorleverancier van adreswijzigingen van bewoners naar verschillende partijen. Bij de afdeling Publiekszaken kan nagegaan worden, wie dat zijn.

Rijksbelastingdienst

Er kan extra gecommuniceerd worden over de aanstaande adreswijzigingen naar de Rijksbelastingdienst:

█@belastingdienst.nl ; █@belastingdienst.nl ; █@belastingdienst.nl.

KvK (Handelsregister), RDW (kentekenregistratie) en Kadaster (registratie kadastrale eigendommen)

█ heeft aan de landelijke beheerder van de bag (het Kadaster) gevraagd: "Weten jullie of het RDW (kentekenregistratie), de Kamer van Koophandel, het Kadaster en de Rijksbelastingdienst voor hun registraties adreswijzigingen automatisch doorvoeren door gebruik te maken van de landelijke voorziening bag?"

Antwoord: "Ik heb voor u het volgende bericht: In principe zijn alleen bestuursorganen verplicht BAG gegevens te gebruiken voor hun administratie. Dit is geregeld in de wet BAG. Wij weten echter dat ook heel veel andere (overheids) instellingen ook BAG data gebruiken voor hun werkzaamheden. Vanwege het open-data karakter (de BAG is voor iedereen vrij toegankelijk) hebben wij echter geen volledig overzicht van wie nu precies welke BAG

gegevens voor welk doel gebruikt. En als men al data uit de BAG gebruiken weten wij niet hoe up to date ze deze data houden. Voor een goed antwoord op uw vraag raad ik u dan ook aan om de betreffende organisaties zelf eens te vragen of en hoe ze gebruik maken van de BAG.”

Straatnaamborden en huisnummerbordjes

Het aanbrengen van de nieuwe straatnaamborden gebeurt door het projectbureau of de afdeling Stadsbeheer. Het aanbrengen van de nieuwe huisnummerborden is de verantwoordelijkheid van de eigenaar en / of beheerder van de panden. Dit goed communiceren met deze belanghebbenden. In de huisnummervaststelling staat de tekst: “U dient de huisnummerborden te laten vervaardigen en aan te brengen via de vigerende NEN-norm (1772) welke betrekking heeft op straat- en huisnummerborden.” Deze tekst opnemen in alleen de huisnummervaststelling die naar de eigenaar en / of beheerder wordt verzonden?

Vergoedingen / schadeclaims

Het is onbekend of er vergoedingen voor de adreswijzigingen aan de belanghebbenden moeten worden aangeboden. Dit kan nagevraagd worden bij de jurist [REDACTED].

Het is niet bekend of er schadeclaims worden verwacht en hoe daar mee om te gaan..

Relaties van belanghebbenden

Onbekend is of en hoe er gecommuniceerd moet worden over het doorgeven van de adreswijzigingen door de belanghebbenden aan hun relaties.

Overleg over situatie NDW21 mbt het geven van een straatnaam

(13-04-2023/ [REDACTED], [REDACTED], [REDACTED] en [REDACTED])

Advies van [REDACTED]

Advies van [REDACTED]: in ieder geval informeren van betrokkenen. Een langere termijn voor de overgang naar een nieuw adres zou het beste zijn als het gaat om eventuele claims die ingediend zouden kunnen worden. Verder is niet meteen duidelijk wat eventuele kosten zouden zijn. [REDACTED] kijkt of hij een voorbeeld uit het verleden kan vinden.

Verordening

In de verordening over nummering en straatnaamgeving staat in de toelichting waar de gemeente rekening mee moet houden bij het wijzigen van een naam of een nummer.

Voorstel

Een aanpak zou kunnen zijn om een raadsvoorstel te maken waarin een nieuwe straatnaam wordt vastgesteld, maar dat voorstel pas op termijn (bijvoorbeeld 1 juli 2024) in te laten gaan. Nadat de raad heeft besloten zouden relevante partijen dan over de toekomstige wijziging geïnformeerd kunnen worden. Met inschrijving in de BAG en huisnummerbesluiten. Voordat het voorstel richting raad gaat al communiceren met die partijen over het voornemen om met een nieuwe straatnaam te komen en de adreswijzigingen die daar het gevolg van zijn.

[REDACTED]

[REDACTED]

De Raad van de gemeente Nijmegen

Uw brief van	Uw kenmerk	Ons kenmerk	Datum 12 maart 2023
Onderwerp <i>Straatnaamgeving & idee voor nieuwe naam (Vredenburgplein)</i>			Bijlage(n) 3

Geachte leden,

Naamgeving van de openbare ruimte is de bevoegdheid van de raad. Er zijn maar enkele gemeenten in Nederland waar deze bevoegdheid niet is gedelegeerd aan het college van burgemeester en wethouders. De gemeente Nijmegen behoort tot deze uitzonderingen.

Hoe de naamgeving in de gemeente Nijmegen tot stand komt, onttrekt zich aan de openbaarheid. Er zijn geen duidelijke (beleids)regels. Dat geldt ook voor de naamgeving van rotondes en de wijze waarop ideeën voor nieuwe namen worden afgedaan.

overzicht

In de eerste bijlage vindt u een overzicht van een aantal rotondes in Nijmegen. De oudste, grootste en bekendste rotonde is het Keizer Karelplein. Vanwege de geringe afmetingen heb ik ook de Kitty de Wijzeplaats vermeld. Door het ontbreken van verkeersborden is het ronde pleintje feitelijk geen rotonde is als bedoeld in het Reglement verkeersregels en verkeers-tekens 1990. De namen van de andere rotondes eindigen allemaal op *-plein*.

De openbare ruimten zijn gerangschikt op grootte (m²). Omdat er geen duidelijke regels zijn en de brondocumenten die zijn ingeschreven in de basisregistratie te wensen overlaten, is de vermelde grootte niet helemaal betrouwbaar. Het is niet altijd duidelijk of (brom-)fietspaden wel/geen deel uit maken van de rotonde.

Sinds het raadsbesluit d.d. 21 december 2022 kunnen (brom-)fietsers niet meer via het Keizer Traianusplein rijden. De route van de Nieuwe Ubbergseweg naar de St. Jorisstraat loopt in beide richtingen via de St. Titussingel. De zuidelijke route van de St. Jorisstraat naar de Mr. Franckenstraat loopt in beide richtingen via de St. Canisiussingel. De keuze die bij de vaststelling van de geometrie is gemaakt, kan van invloed zijn op de volgorde.

Top-10

Op de vijfde plaats staat het Palkerplein. Deze rotonde ligt voor het grootste deel in Wijchen. De naam van het Nijmeegse deel is niet vastgesteld. Hoewel er sprake is van een situatie van feitelijk gebruik, is de benaming van dit deel niet geregistreerd in de basisregistratie; zie artikel 2, tweede lid, onder b, Wet basisregistratie adressen en gebouwen.

Op nummer 9 staat een rotonde op de grens van de wijken Biezen en Hees. Over de exacte ligging van de wijkgrenzen bestaat onduidelijkheid. De uitvoering van beslispunt 4 van het raadsbesluit d.d. 25 oktober 2006 laat nog tot 2025 op zich wachten (besluit B&W d.d. 5 juli 2022, nummer 3.3).

Bij de aanleg van de rotonde omstreeks 2000 is verzuimd de geometrie van de Marialaan, Voorstadslaan, Waterstraat en Industrieweg aan te passen. Bij de invoering van de BAG zijn vier 'actuele' brondocumenten geregistreerd die nog dateren uit de periode uit de periode 1924-1964 (Tijdstip registratie LV: 09-12-2010). Deze bevatten geen actuele, nauwkeurige en vergelijkbare informatie over de naam en geometrie van de rotonde. Uit onderzoek van RTL Nieuws in 2018 bleek deze te behoren tot "de 7 gevaarlijkste rotondes in Nijmegen" (bron: indebuurt Nijmegen, 19 april 2018).

naamgeving

Wie in het verleden besloten heeft dat de rotonde geen naam mocht hebben, is niet duidelijk. Daaraan zou een deugdelijk gemotiveerd besluit van het bevoegde gemeentelijke orgaan ten grondslag moeten liggen. Het lijkt mij niet zinvol met een beroep op de Wet open overheid om documenten te verzoeken die aan de naamgeving ten grondslag liggen. De uitkomst van zo'n Woo-verzoek is voorspelbaar.

Als er geen nieuwe naam wordt vastgesteld, behoort de geometrie van de bestaande openbare ruimten aangepast te worden. Dat geldt voor ieder project dat gevolgen heeft voor de inrichting van de openbare ruimte. Het beleid moet er volgens de richtlijnen van de VNG op gericht zijn dat de gehele openbare ruimte van de gemeente van namen is voorzien. Naamgeving van de openbare ruimte is geen zaak die overgelaten kan worden aan het college, ambtenaren en/of projectontwikkelaars.

idee

Er is alle reden om rotonde nr. 9 alsnog van een toepasselijke naam te voorzien. Bij mijn zoektocht stuitte ik op de namen van verschillende buitenplaatsen. Door de rotonde naar een verdwenen en vergeten buitenplaats te noemen, ontstaat een blijvende herinnering hieraan.

Mijn voorkeur gaat uit naar de naam **Vredenburgplein**. De buitenplaats Vredenburg staat reeds vermeld in een schepenprotocol uit 1707. De rotonde ligt op een deel van deze voormalige buitenplaats. In 1898 werd de villa op de hoek van de Voorstadslaan en de Waterstraat nog Villa Vredenburg genoemd. Meer gedetailleerde informatie vindt u in de laatste bijlage.


Met vriendelijke groet en hoogachting,



Rotondes in Nijmegen

nr.	m ²	naam openbare ruimte	oorspronkelijke besluit	brondocument
1.	18000	Keizer Karelplein	Raadsbesluit d.d. 3 januari 1880: Keizer Karelsplein	RB 09-07-1924
2.	15000	Takenhofplein	Raadsbesluit d.d. 29 juni 1972: Takenhofplein	RB 16-12-1992
3.	14000	Keizer Traianusplein	Besluit B&W d.d. 31 maart 1936: Keizer Lodewijkplein	RB 21-12-2022
4.	9250	Steve Bikoplein	Raadsbesluit d.d. 12 maart 1969: Valkenaerplein	RB 07-09-1988
5.	9000	Palkerplein	-	andere gemeente
6.	8500	Keizer Augustusplein	Raadsbesluit d.d. 29 november 2006: Keizer Augustusplein	RB 29-11-2006
7.	7000	Industrieplein	Raadsbesluit d.d. 22 april 1971: Industrieplein	RB 22-04-1971
8.	5600	Gaziantepplein	Raadsbesluit d.d. 3 oktober 2012: Gaziantepplein	RB 12-10-2016
9.	3250	... [Marialaan, Voorstadslaan, Waterstraat. Industrierweg]	Raadsbesluit d.d. 5 maart 1904: Marialaan Raadsbesluit d.d. 9 juli 1924: Vorstadslaan Raadsbesluit d.d. 9 juli 1924: Waterstraat Besluit B&W d.d. 24 mei 1950: Industrierweg	RB 07-06-1950 RB 09-07-1924 RB 09-07-1924 RB 15-04-1964
10.	2500	Nymaplein	Raadsbesluit d.d. 10 juni 2009: Nymaplein	CB 12-4-2016
	2500	Energieweg (<i>gedeelte</i>) [Dennenstraat, Dr. de Blécourt- straat]	Raadsbesluit d.d. 12 oktober 2016: Energieweg (<i>wijziging geometrie</i>)	RB 12-10-2016
	2400	Keizer Hendrik VI-singel (<i>gedeelte</i>) [Hella Haassestraat, Zuiderveld]	Raadsbesluit d.d. 29 november 2006: Keizer Hendrik VI-singel	RB 29-11-2006
	2200	Griftdijk (<i>gedeelte</i>) [Keizer Hendrik VI-singel, Oude Groenestraat]	Raadsbesluit Valburg d.d. 16 juni 1930: Griftdijk	CB 08-12-2009
	2000	Heyendaalseweg [Erasmuslaan]	Raadsbesluit d.d. 27 januari 1906: Heijendaalscheweg	RB 24-04-1968
	1950	Professor Schillebeeckxplein	Raadsbesluit d.d. 2 november 2011: Professor Schillebeeckxplein	RB 2-11-2011
	1800	Mariaplein	Raadsbesluit d.d. 15 december 1917: Mariaplein	RB 09-07-1924
	1750	Quackplein	Raadsbesluit d.d. 19 november 2008: Quackplein	RB 19-11-2008
	1600	Energieweg (<i>gedeelte</i>) [Ambachtsweg]	Raadsbesluit d.d. 12 oktober 2016: Energieweg (<i>wijziging geometrie</i>)	RB 12-10-2016
	1600	Hatertseweg [Slotemaker de Bruineweg]	Raadsbesluit d.d. 27 januari 1906: Hatertscheweg	RB 07-08-1968
	1000	Griftdijk (<i>gedeelte</i>) [Stationsstraat]	Raadsbesluit Valburg d.d. 16 juni 1930: Griftdijk	CB 08-12-2009
	25	Kitty de Wijzeplaats	Raadsbesluit d.d. 29 maart 1995: Kitty de Wijzeplaats	RB 29-03-1995

Rotonde nr. 9



PDOK Viewer: Industrieweg (*linksboven*) - Waterstraat (*rechtsboven*) - Marialaan (*rechts*) - Voorstadslaan (*onder*)

NWB

Op bovenstaande afbeelding is de luchtfoto gecombineerd met de aanduiding van de '☑ wegvakken'.¹ In het Nationaal Wegenbestand (NWB) worden in totaal 22 wegvakken onderscheiden met vijf verschillende namen. Vier van de vijf namen zijn in de basisregistratie beschikbaar als authentiek gegeven als bedoeld in artikel 35, eerste lid, van de Wet basisregistratie adressen en gebouwen.

De buitencirkel bestaat uit 10 wegvakken met de namen: Fietspad - Waterstaat - Marialaan - Fietspad - Voorstadslaan (3x) - Industrieweg - Fietspad - Industrieweg. Bij de binnencirkel worden 6 wegvakken onderscheiden met de namen: Waterstraat - Marialaan - Voorstadslaan (2x) - Industrieweg - Waterstraat. Tussen de beide cirkels liggen 6 wegvakken met de namen: Waterstraat - Marialaan (2x) - Voorstadslaan - Industrieweg (2x).

De naamgeving van een aantal wegvakken in het NWB is opmerkelijk. Bij een goede naamgeving van de openbare ruimte zouden de 22 wegvakken een en dezelfde naam hebben. Daarvoor is een besluit van het bevoegde gemeentelijke orgaan vereist.

¹ bron: PDOK Viewer

Vredenburg

een verdwenen buitenplaats

In een schepenprotocol d.d. 7 januari 1707 wordt melding gemaakt van “*Seker huijs hoff en bijgehorig moesland groot ongeveer anderhalven mergen, genaemt Vredenburgh, palende oost de gemeijne straat, West den Langen Camp, Noord de Heere Schepens Urmont en van den Bergh, Zuijd Gerrit Janssen en Gerrit van Kesteren*”.¹

Vredenburg is een van de buitenplaatsen in Hees die in 1906 door gemeentearchivaris Van Schevichaven werden beschreven in de Provinciale Geldersche en Nijmeegsche Courant.² Dezelfde tekst is in 1912 opgenomen in ‘Het Schependom van Nijmegen in woord en beeld’ van de Vereeniging Dorpsbelang.³ Van Schevichaven vermeldde onder meer: “Mevr. Smits bezat twee buitens, tegenover elkander gelegen, Vredenburg en Ruimzicht.”

Judith Petronella Engelberts († 1793) was de weduwe van Jacob Smits (1688-1740). Na de dood van de weduwe Smits werd Vredenburg op 30 juni 1794 toebedeeld aan dochter Hendrika Margaretha Smits (1736-1816) en Ruimzicht aan kleindochter Judith Petronella van de Sande (1775-1845).⁴ Laatstgenoemde trouwde een jaar later met op Jacob Nanning Arend baron van Wassenaer (1760-1834).

Over de ligging bestond onduidelijkheid. Op de kaart van Hollandt & Van Suchtelen uit 1752 is een naamloze buitenplaats te zien waarbij de indrukwekkende tuin met vijver opvalt.⁵



Hollandt & Van Suchtelen uit 1752 (*gedraaid*) percelen 1832 + actuele achtergrond (BGT)

Op een van de kaarten van Tranchot & Von Müffling uit de periode 1803-1820 staat de naam ‘*het Goet van Smits*’.⁶ Hiermee worden waarschijnlijk de bezittingen van Judith Petronella Engelberts († 1793) bedoeld die aan beide zijden van de Voorstadslaan lagen.



Tranchot und v. Müffling 1803-1820

Ruimzicht dat tegenover Vredenburg lag, werd in 1802 verkocht.⁷ Een deel van dit buitengoed zou in 1856 eigendom worden van Menso Johannes Metz (1817-1886).⁸ In of omstreeks 1864 liet hij hier villa Leeuwenstein bouwen die in 1958 is afgebroken. De villa stond op het perceel naast de oorspronkelijke hofstede. Het nog bestaande koetshuis, Voorstadslaan 313 Nijmegen, is een gemeentelijk monument.

Bij de onroerende goederen die op 8 februari 1817 door de notarissen Van Manen en Van Elsbroek werden verkocht, ging het onder meer om *“Een PLAIZIERTUIN Vredenburg genaamd groot 1½ Morgen”*.⁹ In de oorspronkelijke aanwijzende tafel (OAT 1832) van de kadastrale gemeente Neerbosch, sectie A, genaamd de Biezen, staat bij perceel nr. 61: Water. Het is alleszins aannemelijk dat deze rechthoekige waterpartij een overblijfsel is van de tuin en na de verkoop in 1817 is veranderd in bouwland.

Op 16 juli 1866 werden drie percelen afkomstig uit de nalatenschap van Pieter in de Betou (1756-1824) verkocht. Uit de akten van notaris Van Heuven¹⁰ blijkt dat het gaat om: *“Een Perceel Bouwland en tuintje genaamd Vredenburg, Bosch en Vredenstein, gelegen te Hees, op den perceelsgewijzen legger der gemeente Neerbosch bekend in Sectie A. als volgt: N° 60, bouwland groot vier Bunders, eenentwintig roeden, tachtig Ellen. N° 61 Idem, vroeger water groot twee Roeden twintig Ellen en N° 47, tuintje groot drie Roeden twintig Ellen”*.

Op de bijbehorende kaart bij het uitbreidingsplan 1923-1934 (raadsbesluit d.d. 25 juli 1923) maakt het vroegere water deel uit van perceel nr. 1076.¹¹ Op een werktekening waarop in de periode 1928-1944 door de GEMEENTE ELECTRICITEITSWERKEN wijzigingen zijn aangebracht, is gepoogd de sporen hiervan bij perceel 1705 achter Waterstraat 3 en 5 uit te wissen.¹² De contouren van perceel nr. 61 zijn daarop nog steeds zichtbaar.

Het tuintje (perceel nr. 47) lag aan de oostzijde van de Waterstraat voor het herenhuis dat met ingang van 1 januari 1875 eigendom werd van Pieter Antonie Rendorp (1831-1918).¹³ Hij was in de periode 1861-1876 burgemeester van Beuningen. Na zijn vertrek in 1879 naar Maarssen werd de publieke verkoop door notaris Halberstadt aangekondigd van *“DE VILLA VREDENBURG te Hees bij Nijmegen (...) Kadastraal bekend Sectie A, Nos 45, 46, 47 en 534”*.¹⁴

Uit de kadastrale aanduiding blijkt dat het *“voor weinige jaren geheel vernieuwde Huis”* op de hoek van de Waterstraat en de Voorstadslaan stond. In de akten d.d. 19 mei en 4 juni 1879 staat de naam villa *“Vredenburg”* (zonder n).¹⁵ Huurder Gerrit Jan Noij (1833-1905) stond in de periode 1893-1899 in de adresboeken vermeld als: *“Noij G J gep kapitein inf Hees villa „Vredenburg” voorstadsl 104”*. In het adresboek van 1892 ontbreekt de naam van de villa.


In 1899 werd het herenhuis in opdracht van de erven van Stephanus Wilhelmus den Hertoch (1844-1898) verkocht. In de aankondiging van de veiling door notaris Van Koolwijk stond de naam "Villa Vredenburg".¹⁶ In de akten d.d. 7 en 21 december 1898 staat weer de naam "Villa Vredenburg" (met n).¹⁷

De nieuwe eigenaar is Marcel Gérard François Verdonck (1861-1923). Hij was in 1897 ook eigenaar van villa Leeuwenstein geworden.¹⁸ In 1899 werd door de architecten Weissman en Van Niftrik namens de heer Verdonck aanbesteed: "Het bouwen van 3 nieuwe VILLA's en het verbouwen van 1 bestaande VILLA aan de Voorstadslaan te Hees".¹⁹

De naam Vredenburg wordt in de twintigste eeuw niet meer gebruikt. In 1910 is de villa opgesplitst in twee panden. In de Basisregistratie Adressen en Gebouwen (BAG) staat bij beide panden: "Oorspronkelijk bouwjaar 1891". De bijbehorende adressen zijn: Voorstads-
laan 244 t/m 248A en Waterstraat 2A Nijmegen.²⁰

Waar de naam vandaan komt, heb ik niet kunnen achterhalen.²¹ Mogelijk is er een verband met de Vrede van Nijmegen (1678-1679). De buitenplaats lag binnen de neutrale zone die in 1676 voor de onderhandelingen hiervoor werd ingesteld.

Nijmegen, 12 maart 2023



-
- ¹ schepenprotocol d.d. 7 januari 1707 (ORAN inventarisnummer 1903, folio 1)
 - ² Van Schevichaven [H.D.J. van], Hees en zijn buitens, *Provinciale Geldersche en Nijmeegsche Courant* 1906, nr. 48 (25 en 26 februari), Derde blad;
Van Schevichaven [H.D.J. van], Hees en zijn Oude Buitenplaatsen (*Vervolg*), *Provinciale Geldersche en Nijmeegsche Courant* 1906, nr. 54 (4 en 5 maart), Derde blad
 - ³ Van Schevichaven [H.D.J. van], Hees en zijn oude buitenverblijven. In: *Het Schependom van Nijmegen in woord en beeld. Vereeniging 'Dorpsbelang* [1912]; pp.23-50
 - ⁴ schepenprotocol d.d. 26 juni 1798 (ORAN inventarisnummer 2231, folio 25)
 - ⁵ Hollandt, S.J. & J.H. van Suchtelen, Kaart van het Schependom van Nymegen met een gedeelte der Heerlykheden en Landen (...) Anno 1752 (Nationaal Archief, Den Haag, J.W. Janssens - Kaarten en Tekeningen, nummer toegang 4.JSF, inventarisnummer 86)
 - ⁶ Tranchot und v. Müffling 1803-1820 (RAN documentnummer KPC-42)
 - ⁷ schepenprotocol d.d. 2 augustus 1802 (ORAN inventarisnummer 1997, folio 198v)
 - ⁸ akte notaris Böhtlingk d.d. 25 en 26 mei 1897 (RAN aktenummer 9485)
 - ⁹ *Nymeeegsche Courant* 1817, nr. 8 (28 januari), p. 2
 - ¹⁰ akte notaris Van Heuven d.d. 2 juli 1866 (RAN aktenummer 3978) en 16 juli 1866 (RAN aktenummer 3996)
 - ¹¹ Wegen van het uitbreidingsplan 1923-1934 van Hatert en Neerbosch (Gelders archief: 0039 Gedeputeerde Staten, inventarisnummer 12721-0003)
 - ¹² kaart 30. Neerbosch sectie A en B, omgeving Voorstadslaan - Waterstraat - Lingestraat, schaal 1:500, 1935, 1 blad (RAN inventarisnummer 246)
 - ¹³ akte notaris Van Heuven d.d. 23 januari 1875 (RAN aktenummer 447)
 - ¹⁴ *Nieuws van den Dag*, 8 mei 1879, p. 6
 - ¹⁵ akte notaris Halberstadt d.d. 19 mei 1879 (RAN aktenummer 755) en 4 juni 1879 (RAN aktenummer 764)
 - ¹⁶ *De Gelderlander*, 27 november 1898, p. 3
 - ¹⁷ akte notaris Van Koolwijk d.d. 7 december 1898 (RAN aktenummer 252) en 12 december 1898 (RAN aktenummer 260)
 - ¹⁸ akte notaris Böhtlingk d.d. 22 juli 1897 (RAN aktenummer 9536)
 - ¹⁹ *Provinciale Geldersche en Nijmeegsche Courant*, 29 augustus 1899, p. 4
 - ²⁰ pand ID 026810000027816: Voorstadslaan 244, 244A en 246 Nijmegen, Waterstraat 2A Nijmegen;
pand ID 026810000027820: Voorstadslaan 248 en Voorstadslaan 248A Nijmegen.
 - ²¹ Uit niets blijkt dat er een verband is met het slavernijverleden.

[REDACTED]

[REDACTED]

[REDACTED]

[REDACTED]

De Raad van de gemeente Nijmegen

Uw brief van	Uw kenmerk	Ons kenmerk	Datum 12 maart 2023
Onderwerp <i>Straatnaamgeving & idee voor nieuwe naam (Vredenburgplein)</i>			Bijlage(n) 3

Geachte leden,

Naamgeving van de openbare ruimte is de bevoegdheid van de raad. Er zijn maar enkele gemeenten in Nederland waar deze bevoegdheid niet is gedelegeerd aan het college van burgemeester en wethouders. De gemeente Nijmegen behoort tot deze uitzonderingen.

Hoe de naamgeving in de gemeente Nijmegen tot stand komt, onttrekt zich aan de openbaarheid. Er zijn geen duidelijke (beleids)regels. Dat geldt ook voor de naamgeving van rotondes en de wijze waarop ideeën voor nieuwe namen worden afgedaan.

overzicht

In de eerste bijlage vindt u een overzicht van een aantal rotondes in Nijmegen. De oudste, grootste en bekendste rotonde is het Keizer Karelplein. Vanwege de geringe afmetingen heb ik ook de Kitty de Wijzeplaats vermeld. Door het ontbreken van verkeersborden is het ronde pleintje feitelijk geen rotonde is als bedoeld in het Reglement verkeersregels en verkeers-tekens 1990. De namen van de andere rotondes eindigen allemaal op *-plein*.

De openbare ruimten zijn gerangschikt op grootte (m²). Omdat er geen duidelijke regels zijn en de brondocumenten die zijn ingeschreven in de basisregistratie te wensen overlaten, is de vermelde grootte niet helemaal betrouwbaar. Het is niet altijd duidelijk of (brom-)fietspaden wel/geen deel uit maken van de rotonde.

Sinds het raadsbesluit d.d. 21 december 2022 kunnen (brom-)fietsers niet meer via het Keizer Traianusplein rijden. De route van de Nieuwe Ubbergseweg naar de St. Jorisstraat loopt in beide richtingen via de St. Titussingel. De zuidelijke route van de St. Jorisstraat naar de Mr. Franckenstraat loopt in beide richtingen via de St. Canisiussingel. De keuze die bij de vaststelling van de geometrie is gemaakt, kan van invloed zijn op de volgorde.

Top-10

Op de vijfde plaats staat het Palkerplein. Deze rotonde ligt voor het grootste deel in Wijchen. De naam van het Nijmeegse deel is niet vastgesteld. Hoewel er sprake is van een situatie van feitelijk gebruik, is de benaming van dit deel niet geregistreerd in de basisregistratie; zie artikel 2, tweede lid, onder b, Wet basisregistratie adressen en gebouwen.

Op nummer 9 staat een rotonde op de grens van de wijken Biezen en Hees. Over de exacte ligging van de wijkgrenzen bestaat onduidelijkheid. De uitvoering van beslispunt 4 van het raadsbesluit d.d. 25 oktober 2006 laat nog tot 2025 op zich wachten (besluit B&W d.d. 5 juli 2022, nummer 3.3).

Bij de aanleg van de rotonde omstreeks 2000 is verzuimd de geometrie van de Marialaan, Voorstadslaan, Waterstraat en Industrieweg aan te passen. Bij de invoering van de BAG zijn vier 'actuele' brondocumenten geregistreerd die nog dateren uit de periode uit de periode 1924-1964 (Tijdstip registratie LV: 09-12-2010). Deze bevatten geen actuele, nauwkeurige en vergelijkbare informatie over de naam en geometrie van de rotonde. Uit onderzoek van RTL Nieuws in 2018 bleek deze te behoren tot "de 7 gevaarlijkste rotondes in Nijmegen" (bron: indebuurt Nijmegen, 19 april 2018).

naamgeving

Wie in het verleden besloten heeft dat de rotonde geen naam mocht hebben, is niet duidelijk. Daaraan zou een deugdelijk gemotiveerd besluit van het bevoegde gemeentelijke orgaan ten grondslag moeten liggen. Het lijkt mij niet zinvol met een beroep op de Wet open overheid om documenten te verzoeken die aan de naamgeving ten grondslag liggen. De uitkomst van zo'n Woo-verzoek is voorspelbaar.

Als er geen nieuwe naam wordt vastgesteld, behoort de geometrie van de bestaande openbare ruimten aangepast te worden. Dat geldt voor ieder project dat gevolgen heeft voor de inrichting van de openbare ruimte. Het beleid moet er volgens de richtlijnen van de VNG op gericht zijn dat de gehele openbare ruimte van de gemeente van namen is voorzien. Naamgeving van de openbare ruimte is geen zaak die overgelaten kan worden aan het college, ambtenaren en/of projectontwikkelaars.

idee

Er is alle reden om rotonde nr. 9 alsnog van een toepasselijke naam te voorzien. Bij mijn zoektocht stuitte ik op de namen van verschillende buitenplaatsen. Door de rotonde naar een verdwenen en vergeten buitenplaats te noemen, ontstaat een blijvende herinnering hieraan.

Mijn voorkeur gaat uit naar de naam **Vredenburgplein**. De buitenplaats Vredenburg staat reeds vermeld in een schepenprotocol uit 1707. De rotonde ligt op een deel van deze voormalige buitenplaats. In 1898 werd de villa op de hoek van de Voorstadslaan en de Waterstraat nog Villa Vredenburg genoemd. Meer gedetailleerde informatie vindt u in de laatste bijlage.


Met vriendelijke groet en hoogachting,



Rotondes in Nijmegen

nr.	m ²	naam openbare ruimte	oorspronkelijke besluit	brondocument
1.	18000	Keizer Karelplein	Raadsbesluit d.d. 3 januari 1880: Keizer Karelsplein	RB 09-07-1924
2.	15000	Takenhofplein	Raadsbesluit d.d. 29 juni 1972: Takenhofplein	RB 16-12-1992
3.	14000	Keizer Traianusplein	Besluit B&W d.d. 31 maart 1936: Keizer Lodewijkplein	RB 21-12-2022
4.	9250	Steve Bikoplein	Raadsbesluit d.d. 12 maart 1969: Valkenaerplein	RB 07-09-1988
5.	9000	Palkerplein	-	andere gemeente
6.	8500	Keizer Augustusplein	Raadsbesluit d.d. 29 november 2006: Keizer Augustusplein	RB 29-11-2006
7.	7000	Industrieplein	Raadsbesluit d.d. 22 april 1971: Industrieplein	RB 22-04-1971
8.	5600	Gaziantepplein	Raadsbesluit d.d. 3 oktober 2012: Gaziantepplein	RB 12-10-2016
9.	3250	... [Marialaan, Voorstadslaan, Waterstraat. Industrierweg]	Raadsbesluit d.d. 5 maart 1904: Marialaan Raadsbesluit d.d. 9 juli 1924: Vorstadslaan Raadsbesluit d.d. 9 juli 1924: Waterstraat Besluit B&W d.d. 24 mei 1950: Industrierweg	RB 07-06-1950 RB 09-07-1924 RB 09-07-1924 RB 15-04-1964
10.	2500	Nymaplein	Raadsbesluit d.d. 10 juni 2009: Nymaplein	CB 12-4-2016
	2500	Energieweg (<i>gedeelte</i>) [Dennenstraat, Dr. de Blécourt- straat]	Raadsbesluit d.d. 12 oktober 2016: Energieweg (<i>wijziging geometrie</i>)	RB 12-10-2016
	2400	Keizer Hendrik VI-singel (<i>gedeelte</i>) [Hella Haassestraat, Zuiderveld]	Raadsbesluit d.d. 29 november 2006: Keizer Hendrik VI-singel	RB 29-11-2006
	2200	Griftdijk (<i>gedeelte</i>) [Keizer Hendrik VI-singel, Oude Groenestraat]	Raadsbesluit Valburg d.d. 16 juni 1930: Griftdijk	CB 08-12-2009
	2000	Heyendaalseweg [Erasmuslaan]	Raadsbesluit d.d. 27 januari 1906: Heijendaalscheweg	RB 24-04-1968
	1950	Professor Schillebeeckxplein	Raadsbesluit d.d. 2 november 2011: Professor Schillebeeckxplein	RB 2-11-2011
	1800	Mariaplein	Raadsbesluit d.d. 15 december 1917: Mariaplein	RB 09-07-1924
	1750	Quackplein	Raadsbesluit d.d. 19 november 2008: Quackplein	RB 19-11-2008
	1600	Energieweg (<i>gedeelte</i>) [Ambachtsweg]	Raadsbesluit d.d. 12 oktober 2016: Energieweg (<i>wijziging geometrie</i>)	RB 12-10-2016
	1600	Hatertseweg [Slotemaker de Bruineweg]	Raadsbesluit d.d. 27 januari 1906: Hatertscheweg	RB 07-08-1968
	1000	Griftdijk (<i>gedeelte</i>) [Stationsstraat]	Raadsbesluit Valburg d.d. 16 juni 1930: Griftdijk	CB 08-12-2009
	25	Kitty de Wijzeplaats	Raadsbesluit d.d. 29 maart 1995: Kitty de Wijzeplaats	RB 29-03-1995

Rotonde nr. 9



PDOK Viewer: Industrieweg (*linksboven*) - Waterstraat (*rechtsboven*) - Marialaan (*rechts*) - Voorstadslaan (*onder*)

NWB

Op bovenstaande afbeelding is de luchtfoto gecombineerd met de aanduiding van de '☑ wegvakken'.¹ In het Nationaal Wegenbestand (NWB) worden in totaal 22 wegvakken onderscheiden met vijf verschillende namen. Vier van de vijf namen zijn in de basisregistratie beschikbaar als authentiek gegeven als bedoeld in artikel 35, eerste lid, van de Wet basisregistratie adressen en gebouwen.

De buitencirkel bestaat uit 10 wegvakken met de namen: Fietspad - Waterstaat - Marialaan - Fietspad - Voorstadslaan (3x) - Industrieweg - Fietspad - Industrieweg. Bij de binnencirkel worden 6 wegvakken onderscheiden met de namen: Waterstraat - Marialaan - Voorstadslaan (2x) - Industrieweg - Waterstraat. Tussen de beide cirkels liggen 6 wegvakken met de namen: Waterstraat - Marialaan (2x) - Voorstadslaan - Industrieweg (2x).

De naamgeving van een aantal wegvakken in het NWB is opmerkelijk. Bij een goede naamgeving van de openbare ruimte zouden de 22 wegvakken een en dezelfde naam hebben. Daarvoor is een besluit van het bevoegde gemeentelijke orgaan vereist.

¹ bron: PDOK Viewer

Vredenburg

een verdwenen buitenplaats

In een schepenprotocol d.d. 7 januari 1707 wordt melding gemaakt van “*Seker huijs hoff en bijgehorig moesland groot ongeveer anderhalven mergen, genaemt Vredenburgh, palende oost de gemeijne straat, West den Langen Camp, Noord de Heere Schepens Urmont en van den Bergh, Zuijd Gerrit Janssen en Gerrit van Kesteren*”.¹

Vredenburg is een van de buitenplaatsen in Hees die in 1906 door gemeentearchivaris Van Schevichaven werden beschreven in de Provinciale Geldersche en Nijmeegsche Courant.² Dezelfde tekst is in 1912 opgenomen in ‘Het Schependom van Nijmegen in woord en beeld’ van de Vereeniging Dorpsbelang.³ Van Schevichaven vermeldde onder meer: “Mevr. Smits bezat twee buitens, tegenover elkander gelegen, Vredenburg en Ruimzigt.”

Judith Petronella Engelberts († 1793) was de weduwe van Jacob Smits (1688-1740). Na de dood van de weduwe Smits werd Vredenburg op 30 juni 1794 toebedeeld aan dochter Hendrika Margaretha Smits (1736-1816) en Ruimzigt aan kleindochter Judith Petronella van de Sande (1775-1845).⁴ Laatstgenoemde trouwde een jaar later met op Jacob Nanning Arend baron van Wassenaer (1760-1834).

Over de ligging bestond onduidelijkheid. Op de kaart van Hollandt & Van Suchtelen uit 1752 is een naamloze buitenplaats te zien waarbij de indrukwekkende tuin met vijver opvalt.⁵



Hollandt & Van Suchtelen uit 1752 (*gedraaid*) percelen 1832 + actuele achtergrond (BGT)

Op een van de kaarten van Tranchot & Von Müffling uit de periode 1803-1820 staat de naam '*het Goet van Smits*'.⁶ Hiermee worden waarschijnlijk de bezittingen van Judith Petronella Engelberts († 1793) bedoeld die aan beide zijden van de Voorstadslaan lagen.



Tranchot und v. Müffling 1803-1820

Ruimzicht dat tegenover Vredenburg lag, werd in 1802 verkocht.⁷ Een deel van dit buitengoed zou in 1856 eigendom worden van Menso Johannes Metz (1817-1886).⁸ In of omstreeks 1864 liet hij hier villa Leeuwenstein bouwen die in 1958 is afgebroken. De villa stond op het perceel naast de oorspronkelijke hofstede. Het nog bestaande koetshuis, Voorstadslaan 313 Nijmegen, is een gemeentelijk monument.

Bij de onroerende goederen die op 8 februari 1817 door de notarissen Van Manen en Van Elsbroek werden verkocht, ging het onder meer om *“Een PLAIZIERTUIN Vredenburg genaamd groot 1½ Morgen”*.⁹ In de oorspronkelijke aanwijzende tafel (OAT 1832) van de kadastrale gemeente Neerbosch, sectie A, genaamd de Biezen, staat bij perceel nr. 61: Water. Het is alleszins aannemelijk dat deze rechthoekige waterpartij een overblijfsel is van de tuin en na de verkoop in 1817 is veranderd in bouwland.

Op 16 juli 1866 werden drie percelen afkomstig uit de nalatenschap van Pieter in de Betou (1756-1824) verkocht. Uit de akten van notaris Van Heuven¹⁰ blijkt dat het gaat om: *“Een Perceel Bouwland en tuintje genaamd Vredenburg, Bosch en Vredenstien, gelegen te Hees, op den perceelsgewijzen legger der gemeente Neerbosch bekend in Sectie A. als volgt: N° 60, bouwland groot vier Bunders, eenentwintig roeden, tachtig Ellen. N° 61 Idem, vroeger water groot twee Roeden twintig Ellen en N° 47, tuintje groot drie Roeden twintig Ellen”*.

Op de bijbehorende kaart bij het uitbreidingsplan 1923-1934 (raadsbesluit d.d. 25 juli 1923) maakt het vroegere water deel uit van perceel nr. 1076.¹¹ Op een werktekening waarop in de periode 1928-1944 door de GEMEENTE ELECTRICITEITSWERKEN wijzigingen zijn aangebracht, is gepoogd de sporen hiervan bij perceel 1705 achter Waterstraat 3 en 5 uit te wissen.¹² De contouren van perceel nr. 61 zijn daarop nog steeds zichtbaar.

Het tuintje (perceel nr. 47) lag aan de oostzijde van de Waterstraat voor het herenhuis dat met ingang van 1 januari 1875 eigendom werd van Pieter Antonie Rendorp (1831-1918).¹³ Hij was in de periode 1861-1876 burgemeester van Beuningen. Na zijn vertrek in 1879 naar Maarssen werd de publieke verkoop door notaris Halberstadt aangekondigd van *“DE VILLA VREDENBURG te Hees bij Nijmegen (...) Kadastraal bekend Sectie A, Nos 45, 46, 47 en 534”*.¹⁴

Uit de kadastrale aanduiding blijkt dat het *“voor weinige jaren geheel vernieuwde Huis”* op de hoek van de Waterstraat en de Voorstadslaan stond. In de akten d.d. 19 mei en 4 juni 1879 staat de naam villa *“Vredenburg”* (zonder n).¹⁵ Huurder Gerrit Jan Noij (1833-1905) stond in de periode 1893-1899 in de adresboeken vermeld als: *“Noij G J gep kapitein inf Hees villa „Vredenburg” voorstadsl 104”*. In het adresboek van 1892 ontbreekt de naam van de villa.

In 1899 werd het herenhuis in opdracht van de erven van Stephanus Wilhelmus den Hertoch (1844-1898) verkocht. In de aankondiging van de veiling door notaris Van Koolwijk stond de naam "Villa Vredenburg".¹⁶ In de akten d.d. 7 en 21 december 1898 staat weer de naam "Villa Vredenburg" (met n).¹⁷

De nieuwe eigenaar is Marcel Gérard François Verdonck (1861-1923). Hij was in 1897 ook eigenaar van villa Leeuwenstein geworden.¹⁸ In 1899 werd door de architecten Weissman en Van Niftrik namens de heer Verdonck aanbesteed: "Het bouwen van 3 nieuwe VILLA's en het verbouwen van 1 bestaande VILLA aan de Voorstadsiaan te Hees".¹⁹

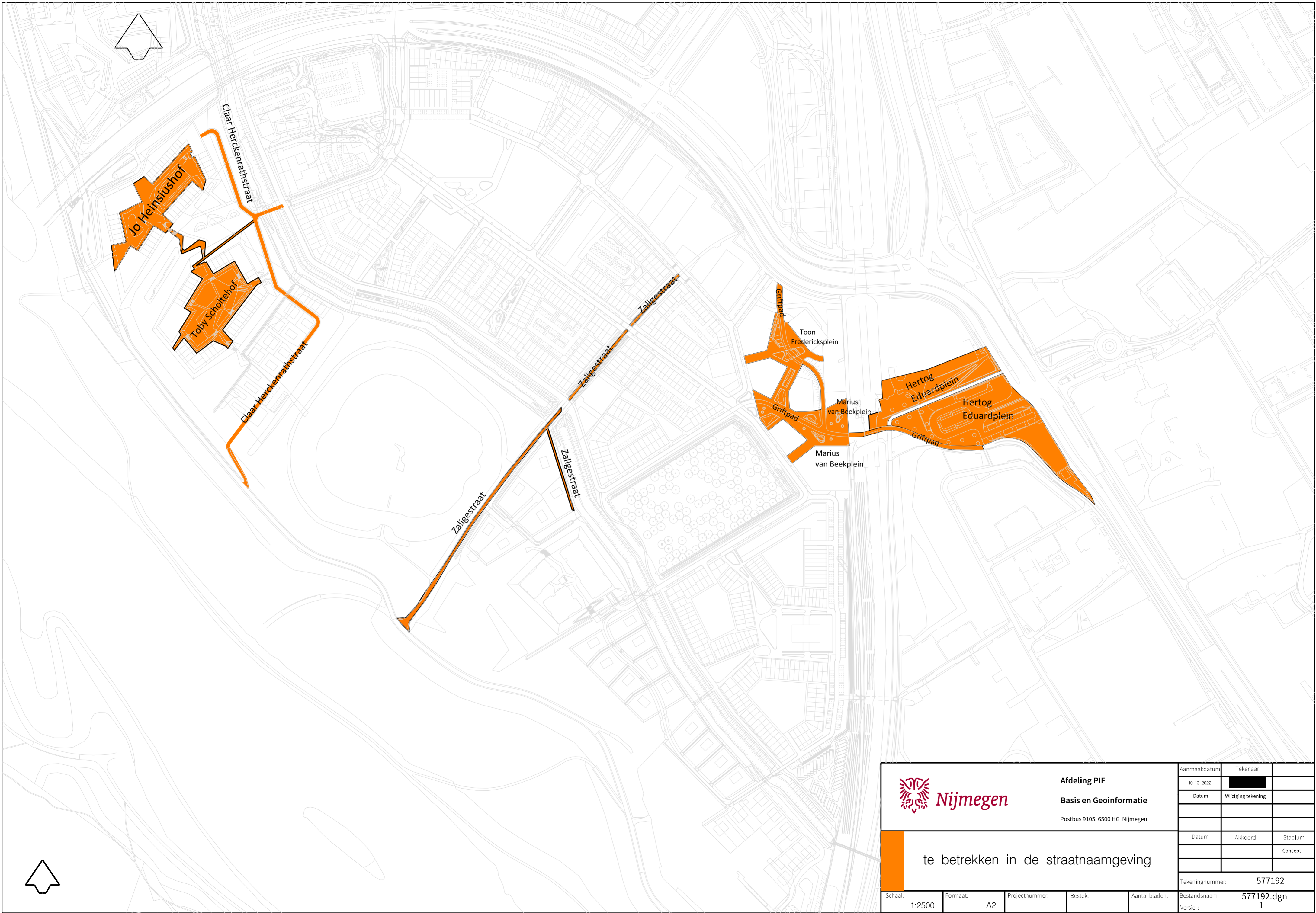
De naam Vredenburg wordt in de twintigste eeuw niet meer gebruikt. In 1910 is de villa opgesplitst in twee panden. In de Basisregistratie Adressen en Gebouwen (BAG) staat bij beide panden: "Oorspronkelijk bouwjaar 1891". De bijbehorende adressen zijn: Voorstadsiaan 244 t/m 248A en Waterstraat 2A Nijmegen.²⁰


Waar de naam vandaan komt, heb ik niet kunnen achterhalen.²¹ Mogelijk is er een verband met de Vrede van Nijmegen (1678-1679). De buitenplaats lag binnen de neutrale zone die in 1676 voor de onderhandelingen hiervoor werd ingesteld.

Nijmegen, 12 maart 2023

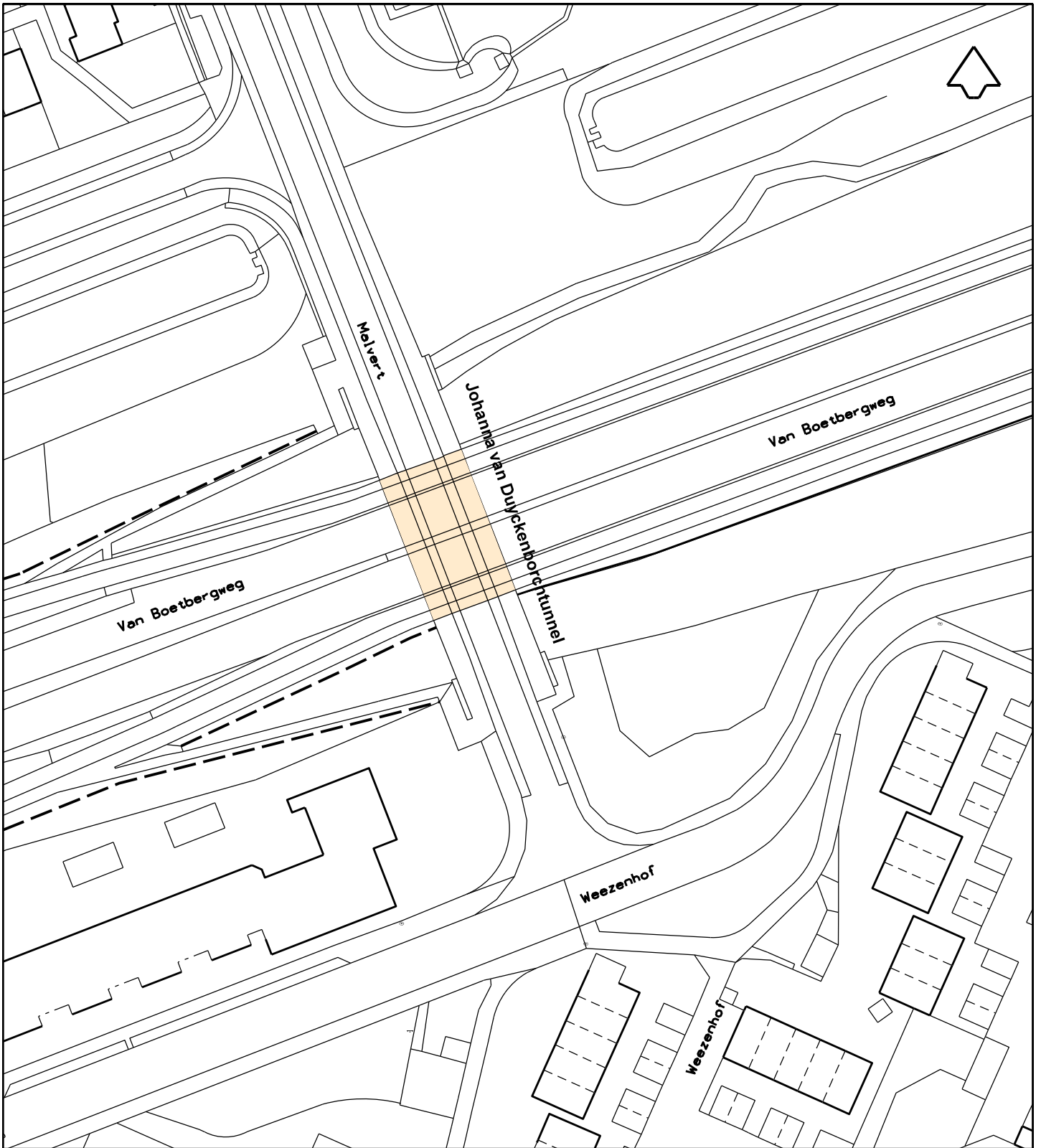


-
- ¹ schepenprotocol d.d. 7 januari 1707 (ORAN inventarisnummer 1903, folio 1)
 - ² Van Schevichaven [H.D.J. van], Hees en zijn buitens, *Provinciale Geldersche en Nijmeegsche Courant* 1906, nr. 48 (25 en 26 februari), Derde blad;
Van Schevichaven [H.D.J. van], Hees en zijn Oude Buitenplaatsen (*Vervolg*), *Provinciale Geldersche en Nijmeegsche Courant* 1906, nr. 54 (4 en 5 maart), Derde blad
 - ³ Van Schevichaven [H.D.J. van], Hees en zijn oude buitenverblijven. In: *Het Schependom van Nijmegen in woord en beeld. Vereeniging 'Dorpsbelang* [1912]; pp.23-50
 - ⁴ schepenprotocol d.d. 26 juni 1798 (ORAN inventarisnummer 2231, folio 25)
 - ⁵ Hollandt, S.J. & J.H. van Suchtelen, Kaart van het Schependom van Nymegen met een gedeelte der Heerlykheden en Landen (...) Anno 1752 (Nationaal Archief, Den Haag, J.W. Janssens - Kaarten en Tekeningen, nummer toegang 4.JSF, inventarisnummer 86)
 - ⁶ Tranchot und v. Müffling 1803-1820 (RAN documentnummer KPC-42)
 - ⁷ schepenprotocol d.d. 2 augustus 1802 (ORAN inventarisnummer 1997, folio 198v)
 - ⁸ akte notaris Böhtlingk d.d. 25 en 26 mei 1897 (RAN aktenummer 9485)
 - ⁹ *Nymeeegsche Courant* 1817, nr. 8 (28 januari), p. 2
 - ¹⁰ akte notaris Van Heuven d.d. 2 juli 1866 (RAN aktenummer 3978) en 16 juli 1866 (RAN aktenummer 3996)
 - ¹¹ Wegen van het uitbreidingsplan 1923-1934 van Hatert en Neerbosch (Gelders archief: 0039 Gedeputeerde Staten, inventarisnummer 12721-0003)
 - ¹² kaart 30. Neerbosch sectie A en B, omgeving Voorstadsiaan - Waterstraat - Lingestraat, schaal 1:500, 1935, 1 blad (RAN inventarisnummer 246)
 - ¹³ akte notaris Van Heuven d.d. 23 januari 1875 (RAN aktenummer 447)
 - ¹⁴ *Nieuws van den Dag*, 8 mei 1879, p. 6
 - ¹⁵ akte notaris Halberstadt d.d. 19 mei 1879 (RAN aktenummer 755) en 4 juni 1879 (RAN aktenummer 764)
 - ¹⁶ *De Gelderlander*, 27 november 1898, p. 3
 - ¹⁷ akte notaris Van Koolwijk d.d. 7 december 1898 (RAN aktenummer 252) en 12 december 1898 (RAN aktenummer 260)
 - ¹⁸ akte notaris Böhtlingk d.d. 22 juli 1897 (RAN aktenummer 9536)
 - ¹⁹ *Provinciale Geldersche en Nijmeegsche Courant*, 29 augustus 1899, p. 4
 - ²⁰ pand ID 026810000027816: Voorstadsiaan 244, 244A en 246 Nijmegen, Waterstraat 2A Nijmegen;
pand ID 026810000027820: Voorstadsiaan 248 en Voorstadsiaan 248A Nijmegen.
 - ²¹ Uit niets blijkt dat er een verband is met het slavernijverleden.



	Afdeling PIF Basis en Geoinformatie Postbus 9105, 6500 HG Nijmegen		Aanmaakdatum	Tekenaar
			10-10-2022	
		Datum	Wijziging tekening	
		Datum	Akkoord	Stadium
				Concept
		Tekeningnummer: 577192		
Schaal:	Formaat:	Projectnummer:	Bestek:	Aantal bladen:
1:2500	A2			Bestandsnaam: 577192.dgn
				Versie : 1

te betrekken in de straatnaamgeving



Nijmegen

Afdeling PIF

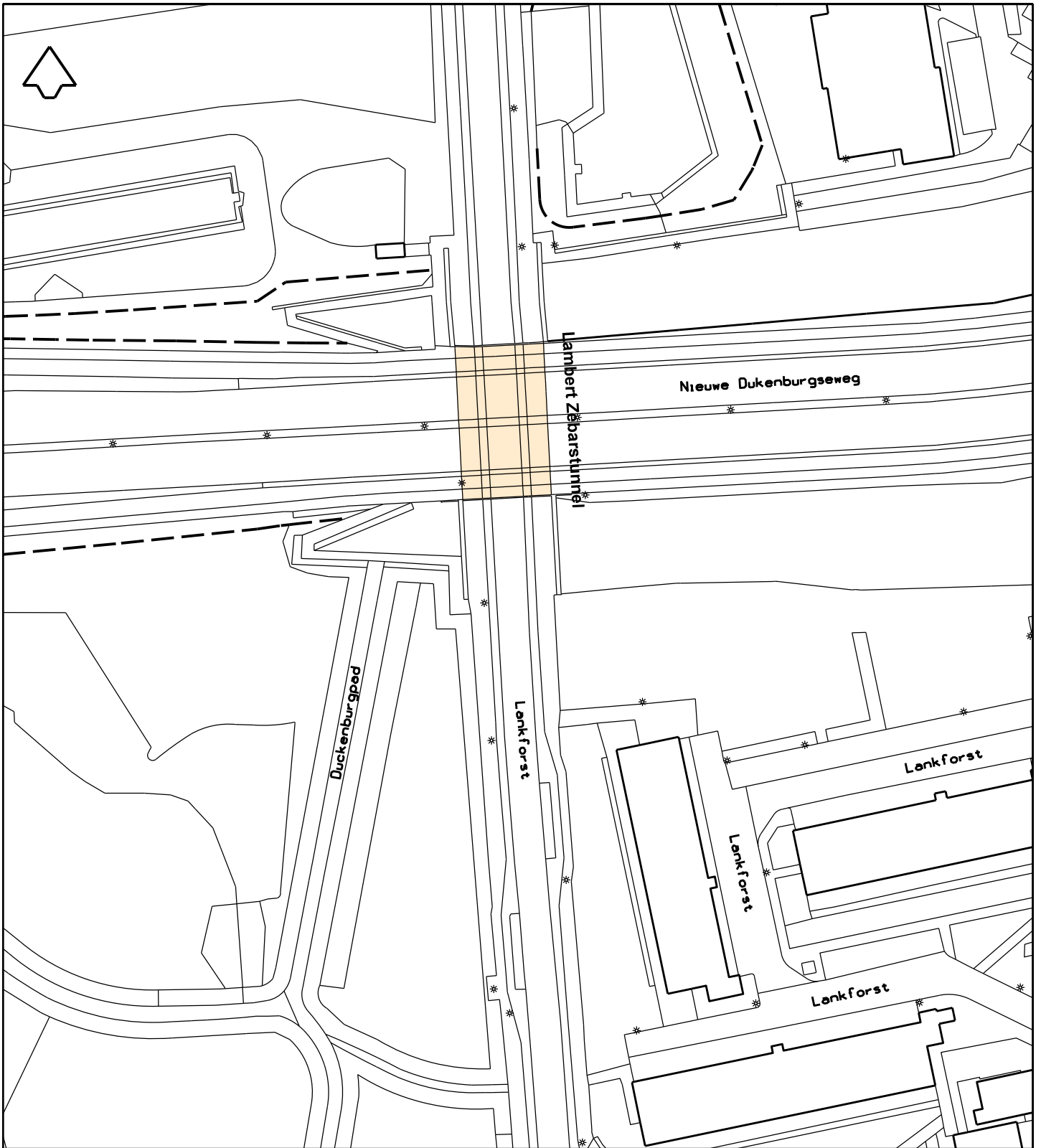
Basis en Geoinformatie

Postbus 9105, 6500 HG Nijmegen

Te betrekken in de straatnaamgeving

Aanmaakdatum	Tekenaar	
24-07-2023		
Datum	Wijziging tekening	
Datum	Akkoord	Stadium
		Concept
Tekeningnummer:	581093	
Bestandsnaam:	581093.dgn	
Versie :	1	

Schaal:	Formaat:	Projectnummer:	Bestek:	Aantal bladen:
1:1000	A4			



Nijmegen

Afdeling PIF

Basis en Geoinformatie

Postbus 9105, 6500 HG Nijmegen

Te betrekken in de straatnaamgeving

Aanmaakdatum	Tekenaar	
24-07-2023	[REDACTED]	
Datum	Wijziging tekening	
Datum	Akkoord	Stadium
		Concept
Tekeningnummer:	581096	
Bestandsnaam:	581096.dgn	
Versie :	1	

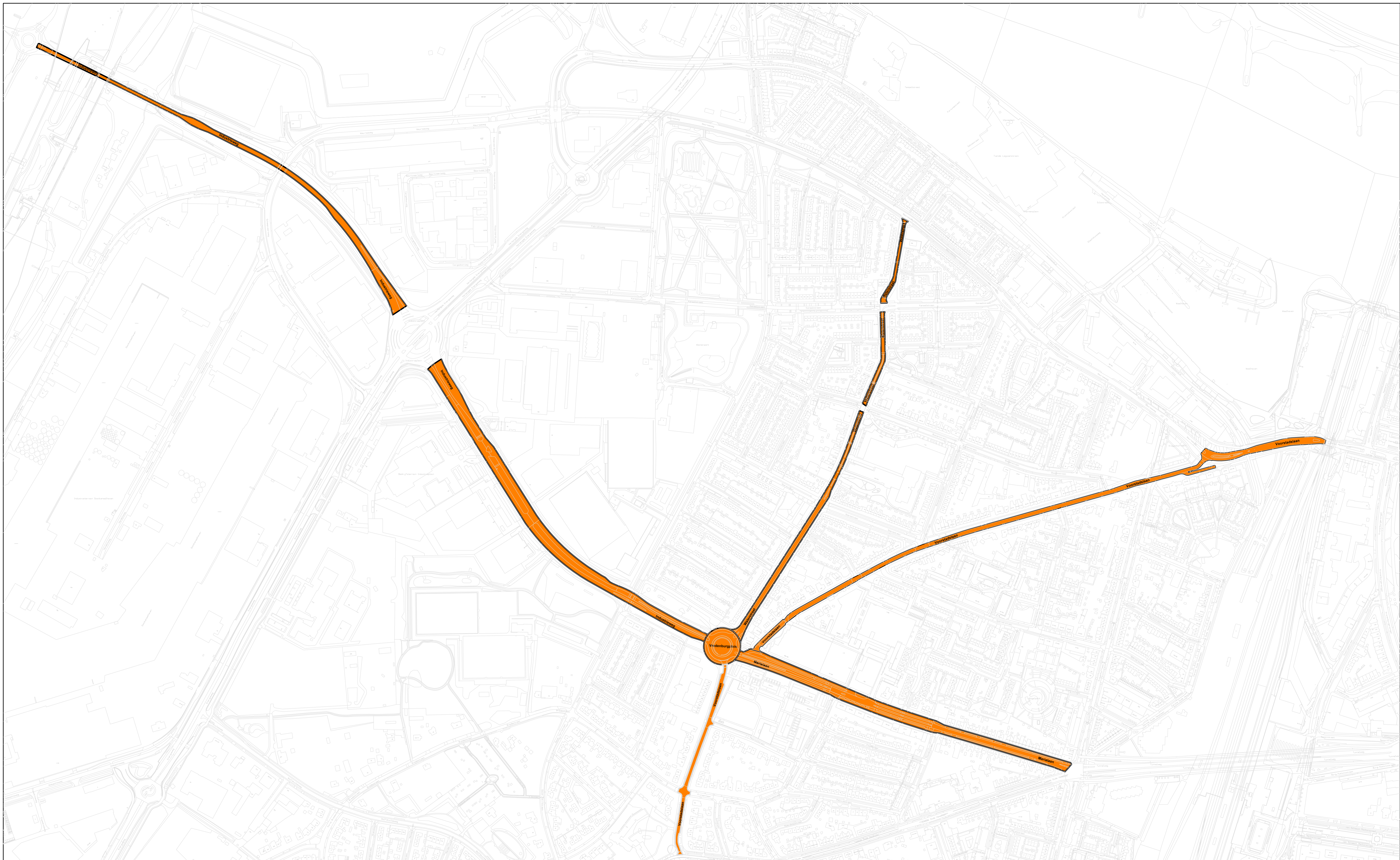
Schaal:
1:1000


Formaat:
A4

Projectnummer:

Bestek:

Aantal bladen:



	Afdeling PIF Basis en Geoinformatie Postbus 9105, 6500 HG Nijmegen		Aanmaakdatum: 02-09-2023 Tekenaar: [Redacted]
	Te betrekken in de straatnaamgeving		Datum: [Redacted] Wijziging/tekening: [Redacted]
Schaal: 1:3000 Formaat: A1		Projectnummer: Bestek:	Aantal bladen: Bestandnaam: 581231.dgn Versie: 1
		Datum: [Redacted] Akkoord: [Redacted]	Stadium: [Redacted] Concept: [Redacted]
		Tekeningnummer: 581231	



Onderwerp

Straatnaamgeving tunnels in Dukenburg

Opsteller

Programma

Portefeuillehouder

[REDACTED]
Cultuur en Cultureel erfgoed

T.F.A. van Elferen

Behandeldatum

Status

Openbaar

Advies

1. Overeenkomstig bijgaande tekeningen met nummers 581093 en 581096 aan de gekleurde openbare ruimtes van het type 'weg' in de woonplaats Nijmegen de volgende straatnamen te geven: **Johanna van Duyckenborchtunnel** en **Lambert Zebarstunnel**.
2. Het besluit treedt inwerking op de dag na publicatie.

Aanleiding

Aanleiding van dit verzoek is dat deze tunnels in 2022 op initiatief van de actiegroep 'tunnels in Dukenburg' versierd zijn door een beeldend kunstenaar.

Dezelfde groep heeft via een oproep in wijkblad 'De Dukenburger' gevraagd om straatnaamsuggesties voor deze tunnels. Daar kozen zij bovengenoemde suggesties uit.

Beoogde impact

Een goede naamgeving van de openbare ruimte in Nijmegen.

Dit sluit aan op het volgende doel in de Stadsbegroting onder 'Bereikbaarheid':

"1.5 We brengen en houden de kwaliteit van de infrastructuur, weginrichting en civiele kunstwerken op orde." En op de activiteit: "We verwerken wijzigingen in het areaal (bijvoorbeeld nieuwe straten toevoegen)."

Argumenten

- 1.1. *Het wettelijk kader voor het vaststellen van naamgeving is geregeld in de Verordening naamgeving en nummering (adressen).*
- 1.2. *De voorgestelde straatnamen sluiten aan op de geschiedenis van Dukenburg. In een oorkonde uit 1379 stond dat ridder Lambert Zebars getrouwd was met vrouw Johanna van Duyckenborch. Een oorkonde is een geschreven stuk waarin afspraken stonden. De oorkonde uit 1379 is de oudste geschreven bron die bekend is waarin de naam 'Duyckenborch' voorkomt. De naam verwijst naar kasteel Dukenburg ofwel De Dukenburg en de vermelding in de oorkonde betekent dat het kasteel in 1379 al bestond.*
- 1.3. *De straatnamen sluiten ook aan op de graffiti waarmee de tunnels versierd zijn. Die afbeeldingen gaan over de geschiedenis van het gebied. De in argument 1.2 genoemde oorkonde is afgebeeld in de tunnel die tussen Lankforst en Zwanenveld loopt: de voorgestelde Lambert Zebarstunnel. De graffiti in de voorgestelde Johanna van Duyckenborchtunnel gaat over de geschiedenis van Dukenburg in de twintigste eeuw.*
- 1.4. *Dit voorstel heeft geen gevolgen voor mensen met een beperking of voor het klimaat.*
- 1.5. *Dit voorstel heeft geen gevolgen op het gebied van inclusiviteit en toegankelijkheid.*

Collegevoorstel

2.1. Op deze manier beslist de raad over de inwerkingtreding van het besluit.

Kanttekeningen

Dit voorstel kent geen kanttekeningen.

Financiën

De kosten met betrekking tot de uitvoering van deze naamgeving worden gedekt door het beschikbare budget binnen het taakveld Burgerzaken van het programma Bestuur en Organisatie en wat betreft het maken en plaatsen van straatnaamborden door het beschikbare budget binnen het taakveld Verkeer en Vervoer van het programma Bereikbaarheid.

Vervolg

- Dit besluit wordt bekendgemaakt in het gemeenteblad op overheid.nl.
- Daarnaast is er een lijst van “afnemers” betreffende naamgeving, zoals de hulpdiensten, PostNL, de NUON en de kaartbeheerders van diverse (stads)plattegronden en navigatiesystemen. Deze worden eveneens geïnformeerd over de besluitvorming.
- Het vervaardigen en aanbrengen van naamborden wordt gerealiseerd volgens de kwaliteitseisen die de Gemeente Nijmegen daarvoor hanteert.

Bijlagen

1. Besluit straatnaamgeving tunnels in Dukenburg
2. Tekening met nummer 581093
3. Tekening met nummer 581096



Onderwerp

Straatnaamgeving Vredenburgplein

Opsteller	██████████	Behandeldatum	
Programma	Cultuur en Cultureel erfgoed	Status	Openbaar
Portefeuillehouder	T.F.A. van Elferen		

Advies

Aan de raad voor te stellen:

1. Overeenkomstig bijgaande tekening met nummer 581231 aan de gekleurde openbare ruimte van het type 'weg' in de woonplaats Nijmegen de volgende straatnaam te geven: **Vredenburgplein**.
2. De geometrie van de **Waterstraat, Voorstadslaan, Marialaan** en de **Industrieweg** aan te passen overeenkomstig bijgaande tekening met nummer 581231 aan de gekleurde openbare ruimtes van het type 'weg' in de woonplaats Nijmegen.
3. Het besluit treedt inwerking op de dag na publicatie.

Aanleiding

Een straatnaamsuggestie van ██████████ om de rotonde die grenst aan de Waterstraat, Voorstadslaan, Marialaan en de Industrieweg een straatnaam te geven. Zie bijlage 3, ook voor achtergrondinformatie.

Beoogde impact

Een goede naamgeving van de openbare ruimte in Nijmegen.

Dit sluit aan op het volgende doel in de Stadsbegroting onder 'Bereikbaarheid':

"1.5 We brengen en houden de kwaliteit van de infrastructuur, weginrichting en civiele kunstwerken op orde." En op de activiteit: "We verwerken wijzigingen in het areaal (bijvoorbeeld nieuwe straten toevoegen)."

Argumenten

- 1.1. *Het wettelijk kader voor het vaststellen van naamgeving is geregeld in de Verordening naamgeving en nummering (adressen).*
- 1.2. *De naam past bij de locatie van de rotonde, omdat deze op een deel van de voormalige buitenplaats Vredenburg ligt. Deze buitenplaats bestond in de achttiende en negentiende eeuw. Een buitenplaats was meestal een landhuis of boerderij met een aangelegd landgoed er omheen, waar rijke inwoners van steden in de zomer woonden. In een schepenprotocol van 7 januari 1707 werd buitenplaats Vredenburg als volgt omschreven: "Seker huijs hoff en bijgehorig moesland groot ongeveer anderhalven mergen, genaemt Vredenburgh, ...)". Het gaat hier dus om een huis met bijbehorend stuk grond waarop groente werd verbouwd. Met 'huijs hof' zou een hofstede bedoeld kunnen worden, want dat is een andere naam voor een buitenplaats. 'Morgen' is een oude oppervlaktemaat. Vaak iets minder dan een hectare (10.000 m²) groot, maar de precieze grootte was streekgebonden. Met een morgen wordt een gebied aangeduid dat in een ochtend*

Collegevoorstel

kon worden geploegd.

In 1898 werd de villa op de hoek van de Voorstadslaan en de Waterstraat nog Villa Vredenburg genoemd. Het is niet bekend waar de naam Vredenburg precies naar verwijst. Misschien is het genoemd naar de Vrede van Nijmegen (1678-1679).

- 1.3. *Deze rotonde heeft nog geen aparte straatnaam.*
- 1.4. *Dit voorstel heeft geen gevolgen voor mensen met een beperking of voor het klimaat.*
- 1.5. *Dit voorstel heeft geen gevolgen op het gebied van inclusiviteit en toegankelijkheid.*
- 2.1 *Vanwege het vaststellen van het Vredenburgplein is het logisch om de geometrie van de aangrenzende straten hier op aan te laten sluiten.*
- 3.1 *Op deze manier beslist de raad over de inwerkingtreding van het besluit.*

Kanttekeningen

- 2.1 *Hoewel de geometrie van de **Waterstraat, Voorstadslaan, Marialaan** en de **Industrieweg** verandert, heeft dit geen gevolgen voor bestaande adressen aan deze straten.*

Financiën

De kosten met betrekking tot de uitvoering van deze naamgeving worden gedekt door het beschikbare budget binnen het taakveld Burgerzaken van het programma Bestuur en Organisatie en wat betreft het maken en plaatsen van straatnaamborden door het beschikbare budget binnen het taakveld Verkeer en Vervoer van het programma Bereikbaarheid.

Vervolg

- Dit besluit wordt bekendgemaakt in het gemeenteblad op overheid.nl.
- Daarnaast is er een lijst van “afnemers” betreffende naamgeving, zoals de hulpdiensten, PostNL, de NUON en de kaartbeheerders van diverse (stads)plattegronden en navigatiesystemen. Deze worden eveneens geïnformeerd over de besluitvorming.
- Het vervaardigen en aanbrengen van naamborden wordt gerealiseerd volgens de kwaliteitseisen die de Gemeente Nijmegen daarvoor hanteert.

Bijlagen

1. Besluit straatnaamgeving Vredenburgplein
2. Tekening met nummer 581231
3. B6 d.d. 12 maart 2023 van ██████ inzake Straatnaamgeving & idee voor nieuwe naam (Vredenburgplein)



Onderwerp

Vervolg straatnaamgeving Hof van Holland

Opsteller	██████████	Behandeldatum	
Programma	Cultuur en Cultureel erfgoed	Status	Openbaar
Portefeuillehouder	T.F.A. van Elferen		

Advies

Aan de raad voor te stellen:

1. Overeenkomstig bijgaande tekening met nummer ... (bijlage 2) aan de gekleurde openbare ruimtes van het type 'weg' in de buurt Hof van Holland in de woonplaats Lent de volgende straatnamen te geven: **Jo Heinsiushof, Toby Scholtehof, Claar Herckenrathstraat, Toon Fredericksplein** en **Marius van Beekplein**.
2. Het college te machtigen om de geometrie van de in beslispunt 1 genoemde straten te wijzigen als deze afwijkend worden aangelegd.
3. Het college te machtigen om, indien het vanwege de aard van een toekomstige straat passender is om een ander achtervoegsel te gebruiken, de onder beslispunt 1 genoemde straatnamen hier op aan te passen.
4. De geometrie van de **Zaligestraat**, het **Griftpad** en het **Hertog Eduardplein** aan te passen overeenkomstig bijgaande tekening met nummer... aan de gekleurde openbare ruimtes van het type 'weg' in de buurt Hof van Holland in de woonplaats Lent.
5. Het besluit Vervolg straatnaamgeving Hof van Holland vast te stellen.

Aanleiding

De buurt Hof van Holland in de wijk Lent wordt verder ontwikkeld. Daardoor ontstaan nieuwe straten en is het nodig om de geometrie van enkele bestaande straten aan te passen.

Beoogde impact

Een goede naamgeving van de openbare ruimte in Nijmegen.

Dit sluit aan op het volgende doel in de Stadsbegroting onder 'Bereikbaarheid':

"1.5 We brengen en houden de kwaliteit van de infrastructuur, weginrichting en civiele kunstwerken op orde." En op de activiteit: "We verwerken wijzigingen in het areaal (bijvoorbeeld nieuwe straten toevoegen)."

Argumenten

- 1.1. *Het wettelijk kader voor het vaststellen van naamgeving is geregeld in de Verordening naamgeving en nummering (adressen).*
- 1.2. *De namen passen binnen het thema 'verzet' voor de straatnaamgeving in de buurt Hof van Holland dat met het raadsbesluit van 25 september 2019 (raadsvoorstel 78/2019) is aangenomen.*
- 1.3. *De namen weerspiegelen diverse achtergronden en verschillende vormen van verzet.*
Jo Heinsius (1904-2006) had tijdens de Tweede Wereldoorlog een apotheek in het

Collegevoorstel

stadscentrum tegenover het kantoor van de Grüne Polizei. Met behulp van haar eigen kleine netwerk hield ze twee Joodse zusjes in haar huis verborgen voor de bezetters.

Toby Scholte (1916-2016) werkte als onderwijzers. Ze werd koerier in het Nijmeegse verzet. Haar bijnaam was Milou.

Claar Herckenrath (1917-?) stelde haar huis op St. Annastraat 100 ter beschikking voor verschillende verzetsactiviteiten. Van hulp aan koeriers tot hulp aan onderduikers.

Toon Fredericks (1920-1943) studeerde eerst rechten en daarna psychologie. In de oorlog werd hij de leider van de naar hem genoemde verzetsgroep Fredericks, die vooral uit studenten bestond. Zij verspreidden illegale bladen, vervalsten pasjes, bonnen en stempels en waren betrokken bij sabotageacties. Wegens deelname aan het oproepen tot de april-meistaking in 1943 werd Anton gearresteerd op 30 april 1943. Op 2 mei 1943 werd hij ter dood veroordeeld en de dag daarna gefusilleerd in de bossen bij Hengelo, Overijssel.

Marius van Beek (1921-2003) was handelsreiziger. Na de oorlog werd hij kunstenaar en beeldhouwer. Bekend van het standbeeld van omgekomen verzetsman Jan van Hoof. Marius van Beek was betrokken bij het studentenverzet van Toon Fredericks.

- 1.4. *Wat betreft de verdeling van de straatnamen over de kaart heeft het college waar mogelijk rekening gehouden met verbanden tussen de betreffende personen en/of de personen die al vernoemd waren in Hof van Holland.*

Toby Scholte werkte samen met verzetsman Kees van Sambeek, naar wie al een straat in Hof van Holland vernoemd is.

Claar Herckenrath kende koerier Toby Scholte en hielp ook verzetsman Theo Dobbe. Hij heeft al een straatnaam in Hof van Holland.

Toon Fredericks werkte in het verzet onder andere samen met Marius van Beek en student Jozef van Hövell van Wezeveld en Westerflier. Naar Jozef is het Jozef van Hövelpark vernoemd.

- 1.5. *Dit voorstel heeft geen gevolgen voor mensen met een beperking of voor het klimaat.*
- 1.6. *Dit voorstel heeft geen gevolgen op het gebied van inclusiviteit en toegankelijkheid.*
- 2.1. *Op die manier wordt een kloppende geometrie van de straten gerealiseerd.*
- 3.1. *Het is wenselijk dat het achtervoegsel van een straat past bij het karakter van de straat.*
- 4.1. *Zo sluit de geometrie beter aan op de werkelijke situatie.*
- 5.1. *Op die manier wordt besloten over de inwerkingtreding van het Besluit Vervolg straatnaamgeving Hof van Holland.*

Kanttelingen

Dit voorstel heeft geen kanttekeningen.

Financiën

De kosten voor deze naamgeving worden gedragen door de ontwikkelaar.

Vervolg

- Dit besluit wordt bekendgemaakt in het gemeenteblad op overheid.nl.
- Daarnaast is er een grote lijst van “afnemers” betreffende naamgeving, zoals de hulpdiensten, PostNL, de NUON en de kaartbeheerders van diverse

Collegevoorstel

(stads)plattegronden en navigatiesystemen. Deze worden eveneens geïnformeerd over de besluitvorming.

- Het vervaardigen en aanbrengen van naamborden wordt gerealiseerd volgens de kwaliteitseisen die de Gemeente Nijmegen daarvoor hanteert.

Bijlagen

1. Besluit Vervolg straatnaamgeving Hof van Holland
2. Tekening met nummer ...

Onderwerp

Vervolg straatnaamgeving Hof van Holland

Opsteller	██████████	Behandeldatum	
Programma	Cultuur en Cultureel erfgoed	Status	Openbaar
Portefeuillehouder	T.F.A. van Elferen		

Advies

Aan de raad voor te stellen:

1. Overeenkomstig bijgaande tekening met nummer ... (bijlage 2) aan de gekleurde openbare ruimtes van het type 'weg' in de buurt Hof van Holland in de woonplaats Lent de volgende straatnamen te geven: **Jo Heinsiushof, Toby Scholtehof, Claar Herckenrathstraat, Toon Fredericksplein** en **Marius van Beekplein**.
2. Het college te machtigen om de geometrie van de in beslispunt 1 genoemde straten te wijzigen als deze afwijkend worden aangelegd.
3. Het college te machtigen om, indien het vanwege de aard van een toekomstige straat passender is om een ander achtervoegsel te gebruiken, de onder beslispunt 1 genoemde straatnamen hier op aan te passen.
4. De geometrie van de **Zaligestraat**, het **Griftpad** en het **Hertog Eduardplein** aan te passen overeenkomstig bijgaande tekening met nummer... aan de gekleurde openbare ruimtes van het type 'weg' in de buurt Hof van Holland in de woonplaats Lent.
5. Het besluit Vervolg straatnaamgeving Hof van Holland vast te stellen.

Aanleiding

De buurt Hof van Holland in de wijk Lent wordt verder ontwikkeld. Daardoor ontstaan nieuwe straten en is het nodig om de geometrie van enkele bestaande straten aan te passen.

Beoogde impact

Een goede naamgeving van de openbare ruimte in Nijmegen.

Dit sluit aan op het volgende doel in de Stadsbegroting onder 'Bereikbaarheid':

"1.5 We brengen en houden de kwaliteit van de infrastructuur, weginrichting en civiele kunstwerken op orde." En op de activiteit: "We verwerken wijzigingen in het areaal (bijvoorbeeld nieuwe straten toevoegen)."

Argumenten

- 1.1. *Het wettelijk kader voor het vaststellen van naamgeving is geregeld in de Verordening naamgeving en nummering (adressen).*
- 1.2. *De namen passen binnen het thema 'verzet' voor de straatnaamgeving in de buurt Hof van Holland dat met het raadsbesluit van 25 september 2019 (raadsvoorstel 78/2019) is aangenomen.*
- 1.3. *De namen weerspiegelen diverse achtergronden en verschillende vormen van verzet.*
Jo Heinsius (1904-2006) had tijdens de Tweede Wereldoorlog een apotheek in het

Collegevoorstel

stadscentrum tegenover het kantoor van de Grüne Polizei. Met behulp van haar eigen kleine netwerk hield ze twee Joodse zusjes in haar huis verborgen voor de bezetters.

Toby Scholte (1916-2016) werkte als onderwijzers. Ze werd koerier in het Nijmeegse verzet. Haar bijnaam was Milou.

Claar Herckenrath (1917-?) stelde haar huis op St. Annastraat 100 ter beschikking voor verschillende verzetsactiviteiten. Van hulp aan koeriers tot hulp aan onderduikers.

Toon Fredericks (1920-1943) studeerde eerst rechten en daarna psychologie. In de oorlog werd hij de leider van de naar hem genoemde verzetsgroep Fredericks, die vooral uit studenten bestond. Zij verspreidden illegale bladen, vervalsten pasjes, bonnen en stempels en waren betrokken bij sabotageacties. Wegens deelname aan het oproepen tot de april-meistaking in 1943 werd Anton gearresteerd op 30 april 1943. Op 2 mei 1943 werd hij ter dood veroordeeld en de dag daarna gefusilleerd in de bossen bij Hengelo, Overijssel.

Marius van Beek (1921-2003) was handelsreiziger. Na de oorlog werd hij kunstenaar en beeldhouwer. Bekend van het standbeeld van omgekomen verzetsman Jan van Hoof. Marius van Beek was betrokken bij het studentenverzet van Toon Fredericks.

- 1.4. *Wat betreft de verdeling van de straatnamen over de kaart heeft het college waar mogelijk rekening gehouden met verbanden tussen de betreffende personen en/of de personen die al vernoemd waren in Hof van Holland.*

Toby Scholte werkte samen met verzetsman Kees van Sambeek, naar wie al een straat in Hof van Holland vernoemd is.

Claar Herckenrath kende koerier Toby Scholte en hielp ook verzetsman Theo Dobbe. Hij heeft al een straatnaam in Hof van Holland.

Toon Fredericks werkte in het verzet onder andere samen met Marius van Beek en student Jozef van Hövell van Wezeveld en Westerflier. Naar Jozef is het Jozef van Hövelpark vernoemd.

- 1.5. *Dit voorstel heeft geen gevolgen voor mensen met een beperking of voor het klimaat.*
- 1.6. *Dit voorstel heeft geen gevolgen op het gebied van inclusiviteit en toegankelijkheid.*
- 2.1. *Op die manier wordt een kloppende geometrie van de straten gerealiseerd.*
- 3.1. *Het is wenselijk dat het achtervoegsel van een straat past bij het karakter van de straat.*
- 4.1. *Zo sluit de geometrie beter aan op de werkelijke situatie.*
- 5.1. *Op die manier wordt besloten over de inwerkingtreding van het Besluit Vervolg straatnaamgeving Hof van Holland.*

Kantttekeningen

Dit voorstel heeft geen kanttekeningen.

Financiën

De kosten voor deze naamgeving worden gedragen door de ontwikkelaar.

Vervolg

- Dit besluit wordt bekendgemaakt in het gemeenteblad op overheid.nl.
- Daarnaast is er een grote lijst van “afnemers” betreffende naamgeving, zoals de hulpdiensten, PostNL, de NUON en de kaartbeheerders van diverse

Collegevoorstel

(stads)plattegronden en navigatiesystemen. Deze worden eveneens geïnformeerd over de besluitvorming.

- Het vervaardigen en aanbrengen van naamborden wordt gerealiseerd volgens de kwaliteitseisen die de Gemeente Nijmegen daarvoor hanteert.

Bijlagen

1. Besluit Vervolg straatnaamgeving Hof van Holland
2. Tekening met nummer ...

Onderwerp

Straatnaamgeving tunnels in Dukenburg

Opsteller	██████████	Behandeldatum	
Programma	Cultuur en Cultureel erfgoed	Status	Openbaar
Portefeuillehouder	T.F.A. van Elferen		

Advies

1. Overeenkomstig bijgaande tekening met nummer 581093 aan de gekleurde openbare ruimte van het type 'weg' in de woonplaats Nijmegen de volgende straatnaam te geven: **Johanna van Duyckenborchtunnel**.
2. Overeenkomstig bijgaande tekening met nummer 581096 aan de gekleurde openbare ruimte van het type 'weg' in de woonplaats Nijmegen de volgende straatnaam te geven: **Lambert Zebarstunnel**.
3. Het besluit treedt inwerking op de dag na publicatie.

Aanleiding

Aanleiding van dit verzoek is dat deze tunnels in 2022 op initiatief van de actiegroep 'tunnels in Dukenburg' versierd zijn door een beeldend kunstenaar.

Dezelfde groep heeft via een oproep in wijkblad 'De Dukenburger' gevraagd om straatnaamsuggesties voor deze tunnels. Daar kozen zij bovengenoemde suggesties uit.

Beoogde impact

Een goede naamgeving van de openbare ruimte in Nijmegen.

Dit sluit aan op het volgende doel in de Stadsbegroting onder 'Bereikbaarheid':

"1.5 We brengen en houden de kwaliteit van de infrastructuur, weginrichting en civiele kunstwerken op orde." En op de activiteit: "We verwerken wijzigingen in het areaal (bijvoorbeeld nieuwe straten toevoegen)."

Argumenten

- 1.1. *Het wettelijk kader voor het vaststellen van naamgeving is geregeld in de Verordening naamgeving en nummering (adressen).*
- 1.2. *De voorgestelde straatnaam sluit aan op de geschiedenis van Dukenburg. In een oorkonde uit 1379 stond dat ridder Lambert Zebars getrouwd was met vrouwe Johanna van Duyckenborch. Een oorkonde is een geschreven stuk waarin afspraken stonden. De oorkonde uit 1379 is de oudste geschreven bron die bekend is waarin de naam 'Duyckenborch' voorkomt. De naam verwijst naar kasteel Dukenburg ofwel De Dukenburg en de vermelding in de oorkonde betekent dat het kasteel in 1379 al bestond.*
- 1.3. *De straatnaam sluit ook aan op de graffiti waarmee de tunnel versierd is. De graffiti in de voorgestelde Johanna van Duyckenborchtunnel gaat over de geschiedenis van Dukenburg in de twintigste eeuw.*
- 1.4. *Dit voorstel heeft geen gevolgen voor mensen met een beperking of voor het klimaat.*
- 1.5. *Dit voorstel heeft geen gevolgen op het gebied van inclusiviteit en toegankelijkheid.*

Collegevoorstel

- 2.1. *Het wettelijk kader voor het vaststellen van naamgeving is geregeld in de Verordening naamgeving en nummering (adressen).*
 - 2.2. *De voorgestelde straatnaam sluit aan op de geschiedenis van Dukenburg. In een oorkonde uit 1379 stond dat ridder Lambert Zebars getrouwd was met vrouwe Johanna van Duyckenborch.*
 - 2.3. *De straatnaam sluit ook aan op de graffiti waarmee de tunnel versierd is. De in argumenten 1.2 en 2.2 genoemde oorkonde is afgebeeld in de tunnel die tussen Lankforst en Zwanenveld loopt: de voorgestelde Lambert Zebarstunnel.*
 - 2.4. *Dit voorstel heeft geen gevolgen voor mensen met een beperking of voor het klimaat.*
 - 2.5. *Dit voorstel heeft geen gevolgen op het gebied van inclusiviteit en toegankelijkheid.*
- 3.1 *Op deze manier beslist de raad over de inwerkingtreding van het besluit.*

Kanttekeningen

Dit voorstel kent geen kanttekeningen.

Financiën

De kosten met betrekking tot de uitvoering van deze naamgeving worden gedekt door het beschikbare budget binnen het taakveld Burgerzaken van het programma Bestuur en Organisatie en wat betreft het maken en plaatsen van straatnaamborden door het beschikbare budget binnen het taakveld Verkeer en Vervoer van het programma Bereikbaarheid.

Vervolg

- Dit besluit wordt bekendgemaakt in het gemeenteblad op overheid.nl.
- Daarnaast is er een lijst van “afnemers” betreffende naamgeving, zoals de hulpdiensten, PostNL, de NUON en de kaartbeheerders van diverse (stads)plattegronden en navigatiesystemen. Deze worden eveneens geïnformeerd over de besluitvorming.
- Het vervaardigen en aanbrengen van naamborden wordt gerealiseerd volgens de kwaliteitseisen die de Gemeente Nijmegen daarvoor hanteert.

Bijlagen

1. Besluit straatnaamgeving tunnels in Dukenburg
2. Tekening met nummer 581093
3. Tekening met nummer 581096

Nijmegen/Kleve, 21-12-2022

College van Burgemeester en Wethouders
Gemeente Nijmegen, postbus 9105 6500HG Nijmegen

Geacht College,

De Stichting voor Cultuur en Solidariteit wil graag met u overleggen over enkele op stapel staande activiteiten die de stad Nijmegen direct aangaan. Wie zijn wij? Voor informatie over de oprichters en doelen van onze stichting verwijzen wij u graag naar onze bijgevoegde startfolder **DEMOCRATIE**. De concrete activiteiten die wij graag met u bespreken zijn voorbereid door onze Werkgroep lessen voor de toekomst (voorheen Geschiedenis) en sluiten aan bij de drijfveren, idealen en verdiensten van de in Nijmegen geboren en begraven politicus Marinus van de Goes van Naters. In overleg met de nabestaanden van Van der Goes hebben wij ervoor gekozen om in de eerste fase prioriteit te geven aan activiteiten die direct te linken zijn aan de inhoudelijke invalshoeken en die momenteel (nog) zeer actueel zijn:

Één: (Van der Goes als) **Strijder voor Rechtstaat en Democratie;**

Twee: (Van der Goes als) **Visionair Natuur- en Milieubeschermer.**

We denken aan de volgende activiteiten:

- Plaquette aan het huis (Staringsstraat 9) waar Marinus van der Goes opgroeide;
 - Het uitgeven van twee boekjes die aansluiten bij de bovengenoemde invalshoeken;
 - Het instellen van een twee jaarlijkse klimaatprijs met Van der Goes als naamgever;
 - Het bevorderen dat er een straat, plein of park naar Van der Goes vernoemd wordt;
 - Het realiseren van een herdenkingsbank ter nagedachtenis aan Van der Goes;
 - Het uitstippelen van enkele inhoudelijke stadswandelingen;
 - Het bevorderen van theatrale verbeeldingen van de verdiensten van Van der Goes;
- Hoewel wij vooral hopen op inhoudelijke support van uw college, sluiten wij niet uit dat uw college haar invloed en financiële mogelijkheden zou willen inzetten om, met het oog op de actuele ontwikkelingen en betekenis van deze bekende stadgenoot onze voornemens bij de Euregio en als stad concreet te ondersteunen.

Van ons kant zullen [REDACTED], [REDACTED] en Willem van het Hekke aan het gesprek deelnemen. Ondergetekende kan als voorbereiding op het gesprek referenties, informaties en toelichtingen geven.

In afwachting van uw reactie teken ik,

Met hartelijke groet,

Willem van het Hekke (secretaris)
0031 6 255 10 733

Collegevoorstel
Openbaar



Nijmegen

Onderwerp

Vervolg straatnaamgeving Hof van Holland

Opsteller

[REDACTED]

Behandeldatum

Programma

Cultuur en Cultureel erfgoed

Status

Openbaar

Portefeuillehouder

T.F.A. van Elferen

Advies

Aan de raad voor te stellen:

1. Overeenkomstig bijgaande tekening met nummer ... (bijlage 2) aan de gekleurde openbare ruimtes van het type 'weg' in de buurt Hof van Holland in de woonplaats Lent de volgende straatnamen te geven: **Jo Heinsiushof, Toby Scholtehof, Claar Herckenrathstraat, Toon Fredericksplein** en **Marius van Beekplein**.
2. Het college te machtigen om de geometrie van de in beslispunt 1 genoemde straten te wijzigen als deze afwijkend worden aangelegd.
3. Het college te machtigen om, indien het vanwege de aard van een toekomstige straat passender is om een ander achtervoegsel te gebruiken, de onder beslispunt 1 genoemde straatnamen hier op aan te passen.
4. De geometrie van de **Zaligestraat**, **en** het **Griftpad** **en** het **Hertog Eduardplein** aan te passen overeenkomstig bijgaande tekening met nummer... aan de gekleurde openbare ruimtes van het type 'weg' in de buurt Hof van Holland in de woonplaats Lent.
- 4.5. De geometrie van het **Hertog Eduardplein** aan te passen overeenkomstig bijgaande tekening met nummer... aan de gekleurde openbare ruimtes van het type 'weg' in de buurt Hoge Bongerd in de woonplaats Lent.
- 5-6. Het besluit Vervolg straatnaamgeving Hof van Holland vast te stellen.

Met opmaak: Lettertype: Vet

Aanleiding

De buurt Hof van Holland in de wijk Lent wordt verder ontwikkeld. Daardoor ontstaan nieuwe straten en is het nodig om de geometrie van enkele bestaande straten aan te passen.

Beoogde impact

Een goede naamgeving van de openbare ruimte in Nijmegen.

Dit sluit aan op het volgende doel in de Stadsbegroting onder 'Bereikbaarheid':

"1.5 We brengen en houden de kwaliteit van de infrastructuur, weginrichting en civiele kunstwerken op orde." En op de activiteit: "We verwerken wijzigingen in het areaal (bijvoorbeeld nieuwe straten toevoegen)."

Argumenten

- 1.1. *Het wettelijk kader voor het vaststellen van naamgeving is geregeld in de Verordening naamgeving en nummering (adressen).*
- 1.2. *De namen passen binnen het thema 'verzet' voor de straatnaamgeving in de buurt Hof van Holland dat met het raadsbesluit van 25 september 2019 (raadsvoorstel 78/2019) is aangenomen.*

Collegevoorstel

- 1.3. De namen weerspiegelen diverse achtergronden en verschillende vormen van verzet.

Jo Heinsius (1904-2006) had tijdens de Tweede Wereldoorlog een apotheek in het stadscentrum tegenover het kantoor van de Grüne Polizei. Met behulp van haar eigen kleine netwerk hield ze twee Joodse zusjes in haar huis verborgen voor de bezetters.

Toby Scholte (1916-2016) werkte als onderwijzeres. Ze werd koerier in het Nijmeegse verzet. Haar bijnaam was Milou.

Claar Herckenrath (1917-2003?) stelde haar huis op St. Annastraat 100 ter beschikking voor verschillende verzetsactiviteiten. Van hulp aan koeriers tot hulp aan onderduikers.

Toon Fredericks (1920-1943) studeerde eerst rechten en daarna psychologie. In de oorlog werd hij de leider van de naar hem genoemde verzetsgroep Fredericks, die vooral uit studenten bestond. Zij verspreidden illegale bladen, vervalsten pasjes, bonnen en stempels en waren betrokken bij sabotageacties. Wegens deelname aan het oproepen tot de april-meistaking in 1943 werd Anton gearresteerd op 30 april 1943. Op 2 mei 1943 werd hij ter dood veroordeeld en de dag daarna gefusilleerd in de bossen bij Hengelo, Overijssel.

Marius van Beek (1921-2003) was handelsreiziger. Na de oorlog werd hij kunstenaar en beeldhouwer. Bekend van het standbeeld van omgekomen verzetsman Jan van Hoof. Marius van Beek was betrokken bij het studentenverzet van Toon Fredericks.

- 1.4. Wat betreft de verdeling van de straatnamen over de kaart heeft het college waar mogelijk rekening gehouden met verbanden tussen de betreffende personen en/of de personen die al vernoemd waren in Hof van Holland.

Toby Scholte werkte samen met verzetsman Kees van Sambeek, naar wie al een straat in Hof van Holland vernoemd is.

Claar Herckenrath kende koerier Toby Scholte en hielp ook verzetsman Theo Dobbe. Hij heeft al een straatnaam in Hof van Holland.

Toon Fredericks werkte in het verzet onder andere samen met Marius van Beek en student Jozef van Hövell van Wezeveld en Westerfliet. Naar Jozef is het Jozef van Hövelpark vernoemd.

- 1.5. Dit voorstel heeft geen gevolgen voor mensen met een beperking of voor het klimaat.

- 1.6. Dit voorstel heeft geen gevolgen op het gebied van inclusiviteit en toegankelijkheid.

- 2.1. Op die manier wordt een kloppende geometrie van de straten gerealiseerd.

- 3.1. Het is wenselijk dat het achtervoegsel van een straat past bij het karakter van de straat.

- 4.1. Zo sluit de geometrie beter aan op de werkelijke situatie.

- 5.1. Op die manier wordt besloten over de inwerkingtreding van het Besluit Vervolg straatnaamgeving Hof van Holland. Zo sluit de geometrie beter aan op de werkelijke situatie.

- 5.1.6.1. Op die manier wordt besloten over de inwerkingtreding van het Besluit Vervolg straatnaamgeving Hof van Holland.

Met opmaak: Lettertype: Cursief

Met opmaak: Lettertype: Cursief

Kanttekeningen

Dit voorstel heeft geen kanttekeningen.

Financiën

Collegevoorstel


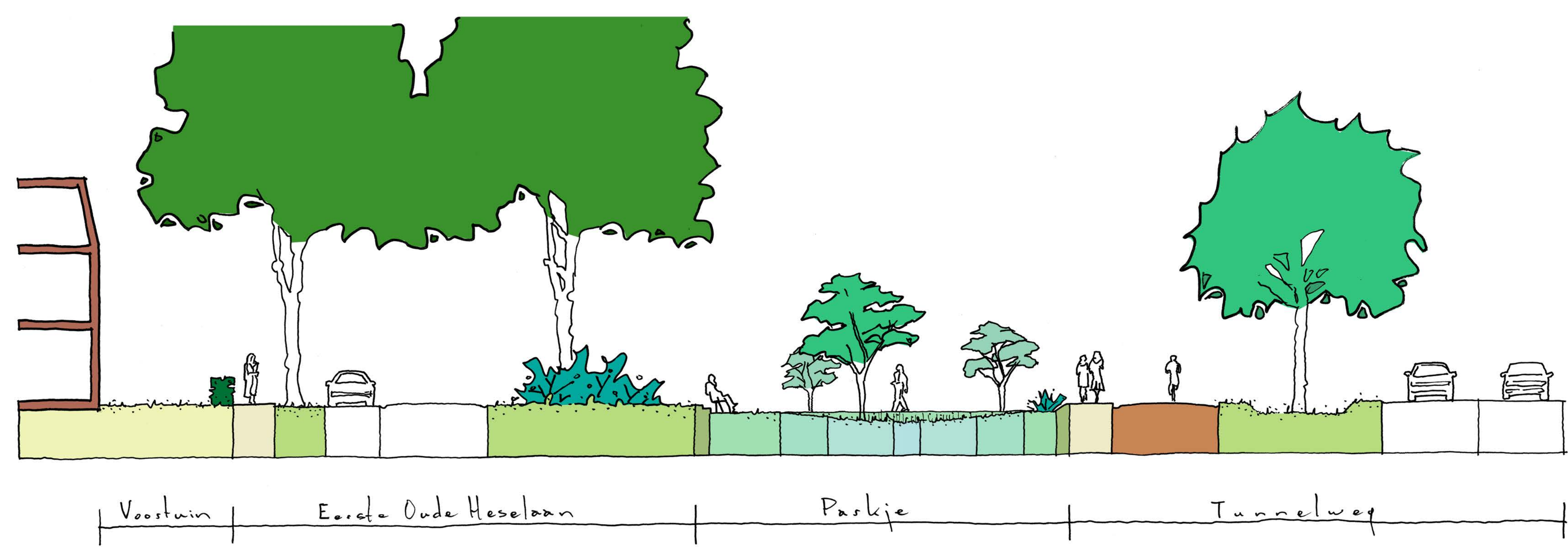
De kosten voor deze naamgeving worden gedragen door de ontwikkelaar.


Vervolg


- Dit besluit wordt bekendgemaakt in het gemeenteblad op overheid.nl.
- Daarnaast is er een grote lijst van “afnemers” betreffende naamgeving, zoals de hulpdiensten, PostNL, de NUON en de kaartbeheerders van diverse (stads)plattegronden en navigatiesystemen. Deze worden eveneens geïnformeerd over de besluitvorming.
- Het vervaardigen en aanbrengen van naamborden wordt gerealiseerd volgens de kwaliteitseisen die de Gemeente Nijmegen daarvoor hanteert.

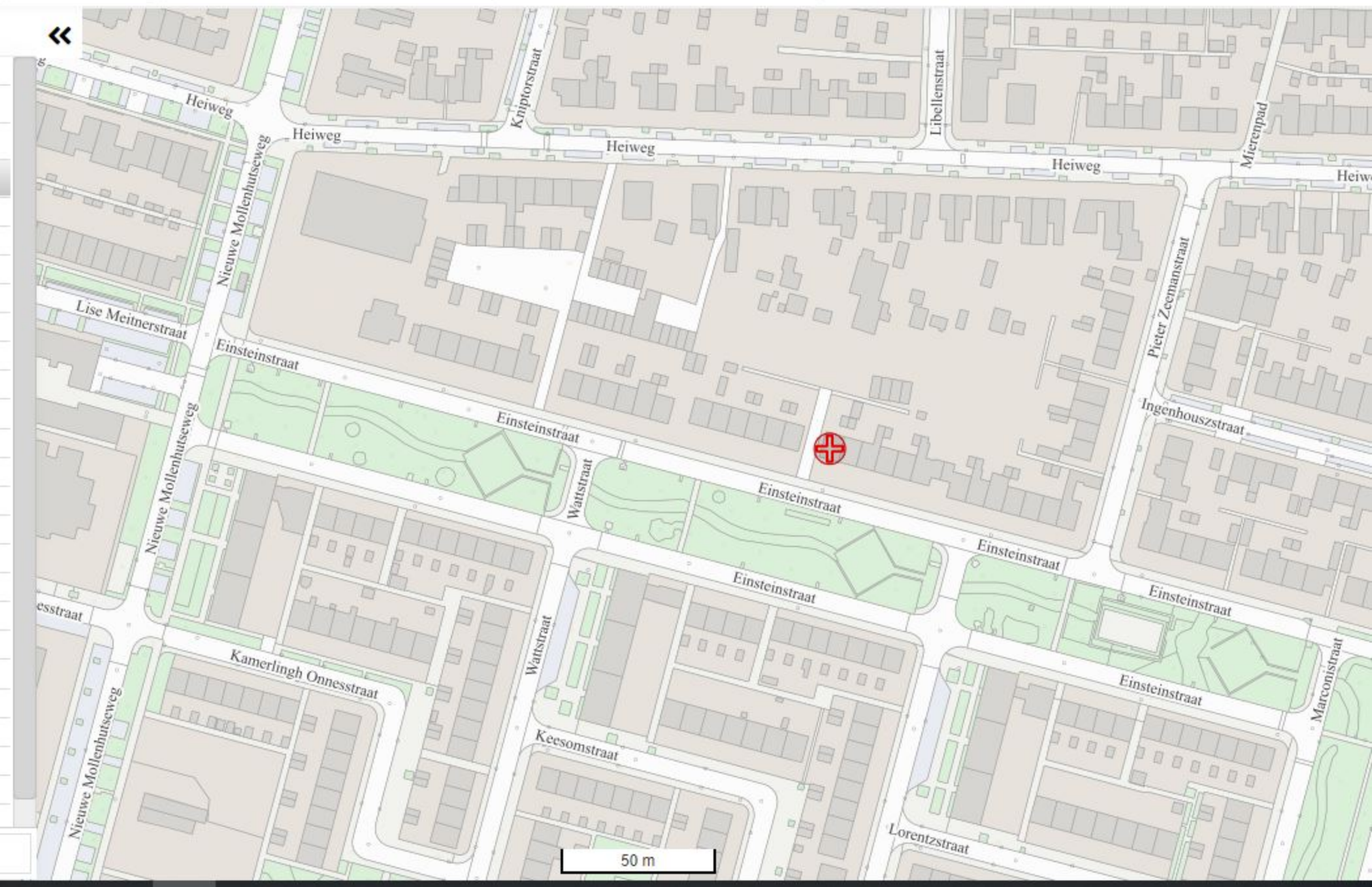
Bijlagen

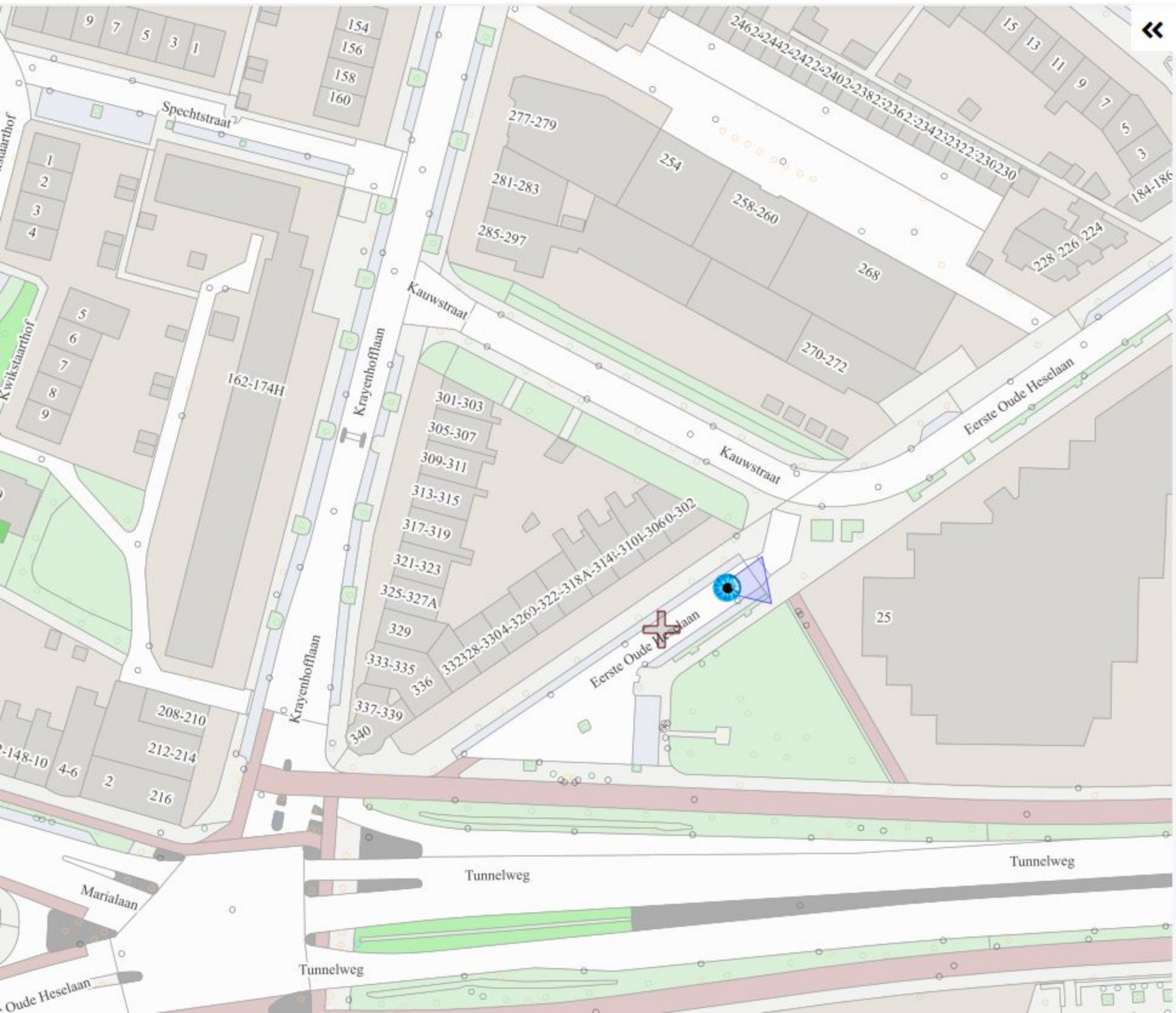
1. Besluit Vervolg straatnaamgeving Hof van Holland
2. Tekening met nummer ...



SO Parkje Tunnelweg
 Informatieavond 3 november 2022
 Nijmegen
 Schaal 1:200







Cyclorama X

Cyclorama ^

Cyclorama



Is dit een fietspad en
sluit het aan op het
Griftpad?

The map shows a residential area with several streets and squares highlighted in orange. A blue line indicates a bicycle path connecting to the Griftpad. A green line points to a specific area near Toon Fredericksplein. A red line outlines a section of the Griftpad and Marius van Beekplein. The background is a light gray map showing building footprints and other streets.

Toon
Fredericksplein

Wat is de begroeiing
naast het pad?

Marius
van Beekplein

Hertog
Eduardplein

Hertog
Eduardplein

Marius
van Beekplein

Griftpad

Griftpad



Notulen ambtelijke werkgroep straatnaamgeving 14 november 2023

Aanwezig: [REDACTED] (verslag), [REDACTED], [REDACTED]
[REDACTED], [REDACTED] en [REDACTED] (voorzitter).

Vaststellen notulen

Vaststellen notulen van 3-10-2023. *Akkoord.*

Mededelingen

Lopende zaken

- Vredenburgplein: in raad op 29 november. Onderschrift afmaken: *Verdwenen buitenplaats uit de 18^e eeuw*
- Woonplaatsgrenswijziging met Lent. [REDACTED] *werkt een voorstel uit en [REDACTED] twee kaarten: van de locatie waar de grens verandert en van de nieuwe gehele woonplaatsgrenzen. Aandachtspunt: als er een definitieve kaart is, deze in shapfilesvorm gieten en testen voor de BAG.*
- Koudenhoek. Update [REDACTED]? (nog geen antwoord gehad). Overleg plannen met Citadel college? Actie [REDACTED] en [REDACTED]. Optie van [REDACTED] voor nieuwe naam: *Lentse Dijkstraat*. In dat geval is het wel nodig dat een deel van de huidige Dijkstraat in de plannen blijft bestaan. Checken met behulp van nog aan te leveren informatie van [REDACTED]. Verder tijdens de afspraak met de school onze opties voor Belgische stripfiguren voorleggen.
- Aanpassing geometrie Eerste Oude Heselaan. Na overleg met [REDACTED] [REDACTED] is de conclusie dat het bestemmingsplan nu zo ver is dat het straatnaamgevingsvoorstel ook in roulatie kan.

Tunnels in Dukenburg

- [REDACTED] heeft de opties voor Vrouwe Johannatunnel en Ridder Zebarstunnel voorgelegd aan de aanvragers. Die hebben hier positief op gereageerd, maar zij spreken wel de wens uit voor aparte bordjes met informatie over de personen. Voldoen korte onderschriften? *We beginnen met korte onderschriften en kijken dan of borden met uitgebreidere informatie logisch en wenselijk zijn en wie dit eventueel op zou kunnen pakken.*
- Nog een vraag: is Ridder de logische tegenhanger van Vrouwe? Of moet het Heer en Vrouwe zijn? [REDACTED] heeft deze vraag voorgelegd aan [REDACTED]. Zijn conclusie is dat de namen Ridder Lambert en Vrouwe Johanna logisch zijn. *We handhaven deze namen.*
- Vraag aan de werkgroep: check het aangepaste voorstel. *Naamgeving i.p.v. straatnaamgeving. Formulering argumenten 1.3 en 2.3 iets aanpassen.*

Winkelsteeg

- [REDACTED] en [REDACTED] hebben op 30 oktober overlegd met [REDACTED], [REDACTED] en [REDACTED] en op 7 november nogmaals, nu ook met [REDACTED] van placebranding erbij. Iedereen is het er over eens dat nieuwe namen wenselijk zijn.
- Conclusie is dat de collega's van Winkelsteeg graag zien dat een nieuwe straatnaam bij NDW21 aansluit op het 'grotere' verhaal mbt identiteiten in Winkelsteeg. Op die manier hebben we ook een beter verhaal richting de partijen waarvan de adressen zullen veranderen. Eind van dit jaar is duidelijk wat de 'identiteiten' gaan worden. Als werkgroep kunnen we vervolgens kijken hoe we daar op aan sluiten. Zowel voor NDW21 als voor de rest van Winkelsteeg.
- Wanneer komt de afsluiting bij het Korenpad en zouden de adressen die aan de NDW21-kant vallen dan hun adres voorlopig kunnen behouden? *Dit kijkt [REDACTED] na.*
- *Nadat de identiteiten bekend zijn: bespreken in werkgroep om tot thema's te komen. Daarna gesprek met wethouder.*

Passage Molenpoort

[REDACTED] en [REDACTED] hebben met [REDACTED] op 30 oktober opties voor burgerparticipatie mbt nieuw straatnaamgeving besproken. Toelichting per mail van [REDACTED]:

“Op deze pagina staat meer informatie over de plannen van ontwikkelaar MWPO voor de Molenpoortpassage: <https://nijmegen.mijnwijkplan.nl/project/project-fier-herontwikkeling-molenpoortpassage>

Als er suggesties komen voor straatnamen en men eigenlijk onvoldoende weet wat de plannen inhouden, dan kunnen ze op deze pagina terecht. Daar komt begin december meer informatie te staan over het ontwerp bestemmingsplan, inzage mogelijkheid en de informatieavond die we (onder voorbehoud) op 11 januari (vanaf ongeveer 19 uur) organiseren vanwege de publicatie van het ontwerp bestemmingsplan.

Jullie krijgen van mij nog:

- Een tekening waarop zichtbaar is waar de ingangen zitten van de nieuwe ontwikkeling.
- De info met tekeningen van het bestemmingsplan, wanneer deze gereed zijn (begin december)

En van jullie ontvang ik graag in november:

- Heldere kaders voor straatnamen (algemeen en wellicht locatie specifiek)
- Kaartje met weergave van hoeveel en waar straatnamen nodig zijn
- Wie van de ambtelijke werkgroep straatnaamgeving erbij kan zijn tijdens de informatieavond 11 januari [REDACTED]

Begin december kunnen we dan verder afstemmen over hoe we de tafel inrichten tijdens de informatieavond waar men straatnaamsuggesties kan indienen.” *Kaders nog bepalen.*

- █████ vraagt na bij █████ of het voetgangersgebied wordt.
- █████ en █████ bekijken de te sturen kaart van █████ om straten in te delen. Dan per mail overleggen in werkgroep.

Straatnaamsuggestie Waaiensteinterp of -hof

Suggestie afgewezen omdat op die plek het Tintorettohof al bestaat.

Van aanvrager vraag gekregen of het meertje of kolk naast de Oversteek “Oversteekkolk” genoemd zou kunnen worden. █████ geeft aan: rekening houden met de naam die de kolk mogelijk al heeft. Verder per mail bespreken.

Straatnaamsuggestie voor hof aan Einsteinstraat

Ongeveer 1 jaar geleden hebben we deze plek ook bekeken met de vraag in het achterhoofd of een nieuwe straatnaam hier logisch. De conclusie was toen van niet, omdat het ‘hof’ niet toegankelijk leek van buitenaf. Er kwam namelijk een hek. De vraag is of dit nu toch anders wordt. █████ gaat dit na.

Overzicht lopende zaken straatnaamgeving

Op korte en lange termijn. Heeft de werkgroep nog aanvullingen? Dan neemt █████ die mee. Bespreken we dan met kaart tijdens overleg december. *Niet aan toe gekomen. Bespreken in volgend overleg.*

- Specifieke voorstellen: aanpassing geometrie Eerste Oude Heselaan/ Tunnels in Dukenburg/ Vredenburgplein
- Winkelsteeg
- Station
- Passage Molenpoort
- Woonplaatsgrenswijziging met Lent
- Vervolg Koudenhoek
- Vervolg Zuiderveld
- Straatnaamgeving rond Radboud UMC
- Zwanenveld locatie voormalig ROC: geen nieuwe straatnamen
- Dorpensingel
- Vervolg Ulpia & Fabrica?
- Geometrie Weg van Roosje
- Eddie van Halen: voor 2030

Rondvraag



Notulen ambtelijke werkgroep straatnaamgeving 10 januari 2023

Aanwezig: [REDACTED] (verslag), [REDACTED], [REDACTED]
[REDACTED], [REDACTED] (voorzitter).

Afwezig: [REDACTED].

Vaststellen notulen

- Vaststellen notulen van 29-11-2022. *Akkoord.*

Mededelingen

- Mededeling over indeling wijken en stadsdelen:
<https://nijmegen.bestuurlijkeinformatie.nl/Agenda/Document/d61279b7-62a5-4768-8ebe-fef8ccb41a8b?documentId=1fbe99ef-d03b-4139-8f4c-9e0643eafabb&agendatItemId=8a4b52b5-a5cf-408d-97c3-cf08e3af8401>
We houden de eventuele aanpassingen in de toekomst van de indeling van wijken in de gaten.

Lopende zaken

- Voorstel Aanpassing geometrie Microweg. Aangenomen op 21 december 2022.
- St. Titussingel. Aangenomen op 21 december 2022. Welke acties zijn er verder? Denk aan: straatnaamborden, onderschrijf, eventueel een onthulling. [REDACTED] *neemt contact op met communicatie over een eventuele onthulling in mei en het maken van een straatnaambord.*
- Onderschriften Ulpia & Fabrica: nog oppakken met uitvoerders.
- Winkelsteeg: kaart [REDACTED]? [REDACTED] *dit na bij hem.*

20 septemberplein

Hier waren mogelijk problemen met adressering, omdat de actuele situatie niet overeenkomt met de geometrie van het plein zoals in 2013 vastgesteld.

Passen we de geometrie aan? Is er meer nodig?

[REDACTED] en [REDACTED] hebben dit bekeken op 12 december 2022. Conclusies:

- Er zijn nu geen adressen aan het plein.
- Aan de westkant van het plein zit 1 ingang naar een gebouw dat geadresseerd is aan de Winselingseweg. Lijkt geen probleem. Tenzij de eigenaar van dat adres er last van heeft mbt vindbaarheid.
- In dat geval ligt een adreswijziging meer voor de hand dan een aanpassing van geometrie van bestaande straatnaamgeving.
- Als er nieuwe ontwikkelingen zijn (bijvoorbeeld aan de oostkant van het plein): opnieuw bekijken.

Radboud UMC

■■■ had op 22 december een afspraak met ■■■ over de straatnaamgeving op het terrein van Radboud UMC. Terugkoppeling. Zie het bestand 'Overleg over straatnamen op terrein Radboud UMC 22-12-2022'. *Conclusie: zodra er nieuwe informatie is van ■■■ pakken we dit verder op.*

Hof van Holland

- Conceptvoorstel bespreken. *Zat per ongeluk niet bij de mail. Zal ■■■ alsnog sturen. ■■■ kijkt nogmaals met ■■■ de verdeling op de kaart. Verder willen we het straatje richting Jo Heinsiushof toch betrekken bij het hof en de scheiding tussen Hertog Eduardplein en Marius van Beekplein in het midden onder het spoor.*
- Overweging mbt Oranje Marieplein, omdat er een verraadster in het Nederlands verzet bestond met de naam Maria Oranje (bekend als Miep). *De werkgroep ziet geen reden om het Oranje Marieplein aan te passen omdat de kans op verwarring klein is. Verraadster Maria Oranje stond bekend als Miep Oranje.*
- Is er nieuws over straatnaamborden/ portretten? ■■■ heeft dit gevraagd aan contactpersoon ■■■, maar nog geen antwoord gekregen.

Straatnaamsuggestie Van der Goes van Naters en Wiardi Beckman

Op 21-12-2022 binnengekomen straatnaamsuggesties. Zie bijlage. Vanwege de aan het college gerichte brief over andere vormen van eerbetoon afstemmen met collega's. *Actie ■■■.*

Rondvraag

■■■ geeft aan een voorkeur te hebben om voortaan op dinsdagen te vergaderen. ■■■ doet een voorstel aan de collega's van de werkgroep.



Notulen ambtelijke werkgroep straatnaamgeving 1 augustus 2023

Aanwezig: [REDACTED] (verslag), [REDACTED], [REDACTED]
[REDACTED], [REDACTED] en [REDACTED] (voorzitter).

Vaststellen notulen

- Vaststellen notulen van 6-06-2023. *Akkoord.*

Mededelingen

- Kunnen we het volgend overleg op dinsdag 5 september een half uur later laten beginnen? Van 11.00-12.30 dus. Dit vanwege babybezoek bij PI70. *Dat kan. [REDACTED] past het aan in de planning.*
- De volgende keer bekijken we de maquette op het stadhuis. [REDACTED] vraagt aan [REDACTED] of hij wat toelichting zou kunnen geven.

Lopende zaken

- Brief raad over Latijnse vertalingen en onderschriften Ulpia & Fabrica. Op agenda raad 27 september 2023.
- Voorstel aanpassen geometrie Tolgrensstraat. Aangenomen door raad op 12 juli 2023.
- Voorstel vervolg straatnaamgeving Hof van Holland. Aangenomen door raad op 12 juli 2023.
- Voorstellen Tunnels in Dukenburg en Vredenburgplein: moet nog uitgewerkt worden.

Winkelsteeg

[REDACTED] heeft een overzicht gemaakt van de impact van project NDW21 op wijziging adressen. Hoe gaan we verder?

Denk o.a. aan:

- Samenwerking met projectgroep Winkelsteeg (via [REDACTED] / [REDACTED] [REDACTED]).
- Beleidsmatig richting wethouder: [REDACTED], [REDACTED], [REDACTED] en [REDACTED]. Een keer via een combi-PO doen.

Conclusies:

- [REDACTED] vult het bestand van Jeroen (Impact project NDW21 op wijziging adressen) aan met informatie over de voorgenomen straatnaamgeving van Jan Thijssenstraat en Speltstraat. Inclusief onderbouwing, context en een planning.

- Verder benoemen we richting de projectgroep Winkelsteeg de risico's als gevolg van al geplaatste huisnummerbordjes die waarschijnlijk vervangen moeten worden.
- ██████ kijkt met ██████ voorbeelden van eerdere projecten waar straatnamen wijzigden. Met als voorbeelden de adreswijzigingen van studentenflats en het aanpassen van de dubbele straatnamen in Lent (rond 2010). Een voorbeeld het wijzigen van een dubbele straatnaam is de Amandelboomstraat in Hengstdal (die Haagbeukstraat heette).
- ██████ en ██████ informeren ██████ over de plannen van de werkgroep.
- Daarna plannen we een afspraak op een PO met de wethouder in.

Locatie Zwanenveld bij voormalig ROC

██████ en ██████ hebben op 11 juli gesproken met ██████.

Het is nu duidelijk waar de ontsluitingen voor auto's zitten.

Het grootste deel van de nieuwbouw is toegankelijk 'vanuit de wijk'. Die adressen kunnen genummerd worden met behulp van bestaande nummerreeksen in Zwanenveld. Een ander deel is echter alleen met de auto toegankelijk vanaf de kant van de Wijchenseweg, in het verlengde van Draaiom. Dit roept de vraag op of nummeren aan Zwanenveld hier problematisch is. En of hier bij uitzondering een aparte straatnaam gebruikt moet worden. Bij het vaststellen van de straatnaam Draaiom zijn de volgende argumenten gebruikt:

“In verband met de vindbaarheid mag de naamgeving van dit terrein in geen geval aansluiten bij de naamgeving in de Kluijskamp, omdat de doorgang tussen dit terrein en de Kluijskamp is geblokkeerd voor het gemotoriseerde verkeer (zie inleiding).

Op grond van de volgende argumenten is gekozen voor de naam **Draaiom**.

- Komend vanuit het centrum moet vanaf de Wijchenseweg worden omgedraaid om dit terrein te bereiken; om het terrein te verlaten moet (opnieuw) worden gekeerd.
- (...)

Geldt dit hier ook?

Hoewel er enkele overeenkomsten met de situatie van de Draaiom zijn, geeft de werkgroep toch de voorkeur aan nummeren aan Zwanenveld. Omdat dit gebruikelijk is, maar ook omdat de nieuwbouwwoningen dan meer onderlinge samenhang hebben. Een aparte straatnaam in een hoek van het terrein zou afwijken van de rest.

██████ en ██████ bespreken deze uitvoering met ██████ en ██████ informeert ██████

Via Gladiolenparkje

Ingekomen straatnaamsuggestie. Wat vindt de werkgroep hiervan?

De werkgroep wijst deze suggestie af omdat ook zonder een nieuwe straatnaam duidelijk is dat de St. Annastraat met omgeving tijdens de Vierdaagse tijdelijk

bekend staat als Via Gladiola. Verder bestaat de Gladiolenstraat al. Bovendien is de plek geen weg (via) en geen park.

Rondvraag

- Er zijn recent aanpassingen gedaan mbt de bebouwde kom rondom de zogenaamde Dorpensingel. Hoe staat het met de straatnaamgeving? [REDACTED] *vraagt het na bij* [REDACTED].
- Wat is de stand van zaken rondom De Anderhalve Morgen? Gaat daar gebouwd worden of niet? [REDACTED] *vraagt het na.*
- Eerder hebben we bij [REDACTED] van stedenbouw nagevraagd of het wenselijk is om t.z.t. eventueel de woonplaatsgrenzen tussen Lent en Nijmegen aan te passen zodat straten meer binnen 1 woonplaats vallen. *Hoe staat het daar mee?* [REDACTED] *vraagt na.*



Notulen ambtelijke werkgroep straatnaamgeving 14 maart 2023

Aanwezig: [REDACTED] (verslag), [REDACTED], [REDACTED], [REDACTED], [REDACTED] en [REDACTED] (voorzitter).

Te gast: [REDACTED].

Vaststellen notulen

- Vaststellen notulen van 07-02-2023. *Akkoord*

Mededelingen

- [REDACTED] is wat later en [REDACTED] moet iets eerder weg.
- [REDACTED] heeft wat informatie gestuurd over de ontwikkeling op het voormalige terrein van het ROC in Zwanenveld. Bijbehorend bestemmingsplan is nog niet definitief. Te vroeg om nu te bespreken in de werkgroep. Wel in de gaten houden. [REDACTED] *heeft dit vast met [REDACTED] bekeken. Conclusie: er zijn huisnummerreeksen over die gebruikt kunnen worden, maar de manier waarop ze aansluiten op de omringende nummers is niet ideaal. Al kun je dat ook over de al bestaande situatie zeggen. We zullen de ontwikkeling op het genoemde terrein een volgende keer bespreken in de werkgroep.*

Lopende zaken

- Onderschriften Ulpia & Fabrica: nog oppakken met uitvoerders. Nogmaals onder de aandacht gebracht. Inhoudelijke reactie binnenkort verwacht. [REDACTED] *heeft laten weten dat het kan. [REDACTED] stelt een brief op om de raad te informeren.*
- Straatnaamborden St. Titussingel/ onthulling mei. De werkgroep is het in principe eens over het onderschrift:
"Titus Brandsma (1881-1942):
karmelietenpater, hoogleraar en verzetsman.
Vermoord in Dachau. In 2022 heilig verklaard."
[REDACTED] heeft aan [REDACTED] van Stadsbeheer gevraagd of de lengte van dit onderschrift in orde is én wat maximale aantal tekens is wat in het algemeen op een bord mag.
- Piet Verweij en het bloemenwapen. [REDACTED] heeft in overleg met communicatie degene die een straatnaam had aangevraagd geïnformeerd over het voornemen van het college om aandacht te besteden aan Piet Verweij rondom het inzaaien van het bloemenwapen. [REDACTED] heeft achtergrondinformatie uitgezocht. *Verder heeft hij geen extra informatie gevonden. [REDACTED] informeert communicatie.*
- Hof van Holland: [REDACTED] heeft de beslispunten in het voorstel nog wat strakker geformuleerd. Zie bijlage. Dit voorstel zal hij ook bespreken met JZ, BBA en de griffie. Om op die manier tot een eenduidig sjabloon

voor straatnaamgeving te komen. *De werkgroep is het eens met de aanpassingen.*

- Straat tussen Eerste Oude Heselaan en Tunnelweg. [REDACTED] heeft [REDACTED] [REDACTED] geïnformeerd over de conclusie van de werkgroep om de straat te betrekken bij de Eerste Oude Heselaan. Op haar verzoek wacht [REDACTED] met het maken en in proces brengen van het bijbehorende voorstel, zodat dit t.z.t. tegelijkertijd met andere besluitvorming gedaan kan worden. Zij houdt hem op de hoogte.

Straatnaamgeving bij Teersdijk

Naar aanleiding van het uitbreiden van woonwagendplaatsen bij de Teersdijk kreeg de werkgroep een verzoek om te kijken naar wat dit betekent voor straatnaamgeving. [REDACTED] en [REDACTED] hebben dit vast bekeken. Zij komen tot de conclusie dat het voldoende is om de geometrie van bestaande straten op de nieuwe situatie aan te passen. *De werkgroep is het hiermee eens.* [REDACTED] zal een voorstel voorbereiden.

Winkelsteeg

Stedenbouwkundige [REDACTED] geeft toelichting tijdens het werkgroepoverleg. Duidelijkheid over straatnaamgeving rond NDW21 is op korte termijn nodig in verband met de tijdelijke woningen die er dit jaar komen. Om die reden is het van belang dat een eventueel bijbehorend (eerste) voorstel op 28 juni in de raad is. De deadline van bestuurlijk aanleveren is dan donderdag 11 mei.

[REDACTED] werkt voor Stadsontwikkeling en is betrokken bij de ontwikkeling van Winkelsteeg en de Kanaalzone. Hij werkt aan een ontwikkelvisie. Hier is achtergrondinformatie over die hij aan de werkgroep zal geven. Verder is er een cultuurhistorisch rapport. Dit vraagt [REDACTED] na via secretaresse [REDACTED].

[REDACTED] legt uit dat er in Winkelsteeg en de Kanaalzone de komende jaren veel ontwikkeld zal worden. Stedenbouwkundig gezien gaat dit allemaal relatief snel. Het heeft alles te maken met de opdracht om voor 2030 4000 nieuwe woningen te realiseren. Dat betekent dat er elk jaar stukken bijkomen waar straatnaamgeving voor nodig is:

- Begin 2024 verlegging van Neerboscheweg en Graafseweg. Hier ontstaat een nieuw 'stationsplein' en mogelijk hoven.
- Woningen langs het kanaal.
- Bij Winkelsteegseweg: dit jaar tijdelijke vluchtelingenopvang. Daarna zal het sportpark op termijn een plek worden voor vaste woningbouw.

- NDW21: daar komen in de loop van 2023 woningen. Hoewel die tijdelijk van aard zijn, zullen ze er waarschijnlijk 15 tot 20 jaar staan. [REDACTED] heeft een voorkeur om de weg die vanaf de Nieuwe Dukenburgseweg door het terrein richting Winkelsteegseweg gaat een aparte naam te geven. Tijdens ons volgende werkgroepoverleg in april zullen we deze optie verder bespreken. Ook in het kader van bestaande adressen die mogelijk moeten veranderen en of dat op korte termijn kan. Verder bekijkt de werkgroep opties voor nieuwe thema's om op aan te sluiten. Bijvoorbeeld techniek, het landgoed Winkelsteeg, archeologie of graansoorten.
- Handig om wethouder Tobias van Elferen en eventueel ook Noël Vergunst te betrekken in onze adviezen en voornemens.
- [REDACTED] stuurt de actuele besproken plankaart naar [REDACTED].

Rondvraag



Notulen ambtelijke werkgroep straatnaamgeving 2 mei 2023

Aanwezig: [REDACTED] (verslag), [REDACTED], [REDACTED]
[REDACTED], [REDACTED] en [REDACTED] (voorzitter).

Vaststellen notulen

- Vaststellen notulen van 4-04-2023. Onder kop Winkelsteeg nog de ambulancepost toegevoegd en dat er drie adressen wijzigen die nu bij Korenpad horen. *Verder akkoord.*

Mededelingen

- Binnengekomen straatnaamsuggestie om de Laan van Oost-Indië te hernoemen naar Ed van Halenstraat. [REDACTED] *informeert de aanvrager dat de raad als besloten had dat er een straatnaam moet komen, maar dat hierbij de richtlijn van tien jaar naar overlijden vernoemen wordt gevolgd. Verder vindt de werkgroep dat de Laan van Oost-Indië behouden moet worden, omdat er adressen aan zijn én dat deze straatnaam zijn eigen bestaansrecht heeft.*

Lopende zaken

- Straatnaamborden St. Titussingel/ onthulling op 15 mei. Tobias van Elferen zal de onthulling doen. *De uitnodigingen zijn verstuurd en naar verwachting komen er minstens 25 mensen. Verder houdt [REDACTED] de voortgang van de bestelde straatnaamborden in de gaten.*
- Hof van Holland. 15 mei op PO.
- Brief raad over Latijnse vertalingen en onderschriften Ulpia & Fabrica. [REDACTED] *zal de brief afmaken, waarbij de nadruk ligt op het resultaat mbt Latijnse vertalingen en onderschriften. Dan de vertaler ook informeren dat het bijna zover is en hem ook noemen in de brief. Voordat [REDACTED] de brief verstuurd, informeert hij de wethouder over de inhoud.*

Patriastraat

Aan de Patriastraat staan straatnaamborden die verwijzen naar de Lijnbaanstraat. Dat klopt inderdaad niet. [REDACTED] *neemt contact op met de uitvoerders (van project Waalfront) dat dit zo is en laat ze ook weten wat er op nieuwe borden hoort te staan.*

Toekomstige vervanging in werkgroep namens het archief

Moeten wij een oproep bij het archief doen? Weet [REDACTED] of hij lid zou kunnen blijven vanuit erfgoed? [REDACTED] *geeft aan dat het archief weet dat er een nieuw werkgroeplid wordt gezocht en dat hij nog voor moet leggen aan zijn nieuwe leidinggevende of hij lid vanuit Cultuur Erfgoed kan zijn.*

Winkelsteeg

■■■■, ■■■■ en ■■■■ hebben op 13 april overlegd met projectleider ■■■■ en architect ■■■■ over de precieze plannen mbt NDW21 rondom de locatie van het archeologisch depot. De conclusie is dat alle adressen toegankelijk blijven via de nieuwe straat (en dus niet via de Nieuwe Dukenburgseweg). Dat betekent dat op het moment dat er een nieuwe straatnaam komt, de bestaande adressen daar hernummerd moeten worden. Bovendien wordt het Korenpad ingekort, waardoor de drie adressen die daar aan genummerd zijn sowieso hernummerd moeten worden aan de nieuwe straat.

Verder hebben ■■■■, ■■■■ en ■■■■ op 13 april juridisch advies ingewonnen bij ■■■■. Op het moment dat adressen wijzigen, is het nodig dat de eigenaren van die adressen ruim op tijd worden ingelicht hierover. Dat kun je eigenlijk alleen doen door een nieuwe straatnaam in een voorstel op langere termijn te laten ingaan. Bijvoorbeeld 1 juli 2024. ■■■■ en ■■■■ spreken met *Wander af om te kijken wat er op het gebied van communicatie mogelijk is vanuit de projectgroep. Daarna zal ■■■■ de wethouder informeren over het standpunt van de werkgroep om voor nieuwe straatnamen te gaan, maar dat dit wel praktische gevolgen heeft voor adressen van bedrijven en bewoners. Behalve voor een Jan Thijssenstraat is er ruimte voor nog 1 straat. De werkgroep stelt voor om die naar 'spelt' te noemen. De ene naam verwijst naar de geschiedenis van het depot en de tweede naar de graansoorten waar in het gebied straten zijn vernoemd.*

Naamsuggestie Vredenburgplein

■■■■ heeft een naamsuggestie ingediend bij ons en richting de raad om een onbenoemd plein de naam Vredenburgplein te geven. Zie bijlagen. Raadslid Gerry van Campen vroeg zich af of er plannen voor naamgeving waren, omdat hij het een leuke suggestie vindt. ■■■■ heeft hem laten weten dat er op dit moment geen plannen zijn, maar dat we de suggestie zullen bespreken in de werkgroep. ■■■■ moest weg, maar de rest van de werkgroep heeft dit punt besproken. *In principe lijkt het de werkgroep een mooie naam voor dat plein. ■■■■ checkt de achtergrond mbt het verband met Vredenburg en ■■■■ zoekt uit wat de geometrie van de omringende straten precies is. Dan mailen we er over.*

Rondvraag



Notulen ambtelijke werkgroep straatnaamgeving 3 oktober 2023

Aanwezig: [REDACTED] (verslag), [REDACTED], [REDACTED]
[REDACTED], [REDACTED] en [REDACTED] (voorzitter).

Vaststellen notulen

- Vaststellen notulen van 5-09-2023. *Akkoord.*

Mededelingen

- [REDACTED] kan niet bij het geplande overleg van de werkgroep op 7 november zijn, maar we hoeven dit overleg van hem niet te verplaatsen.
- Vraag is wel wanneer we het overzicht van lopende projecten en de visie straatnaamgeving willen bespreken. In december?
We zouden dit mogelijk kunnen verdelen over de vergaderingen van november en december. [REDACTED] en [REDACTED] bekijken dit.

Lopende zaken

- Brief raad over Latijnse vertalingen en onderschriften Ulpia & Fabrica. Op agenda raad 27 september 2023. *De raad heeft dit ter kennisgeving aangenomen. We kunnen dus uitvoeren wat we hebben bedacht. [REDACTED] heeft de vertaler hier over geïnformeerd en ook dat het naar verwachting tot 2027 duurt voordat de meeste borden opgehangen zullen worden. Behalve het bord van de Patriastraat: dat hangt er.*
- Vraag over stand van zaken Dorpensingel uitgezet. Nog geen antwoord op gehad. *Inmiddels heeft [REDACTED] gemaild dat het betreffende bestemmingsplan door de gemeente Nijmegen is aangenomen, maar dat de bezwaar- en beroepstermijn daarop nog loopt. Verder valt aan het bestemmingsplan op dat er nog gronden verworven moeten worden. Dat zorgt mogelijk voor vertraging. Om die reden is het verstandig om af te wachten wanneer volgens [REDACTED] de straatnaamgeving verder opgepakt kan worden. Dat wil zeggen: wanneer het zeker is dat de Dorpensingel er echt komt.*
- Vredenburgplein: aangenomen door college op 19 september. [REDACTED] heeft kritiek op het voorstel. *Volgens de werkgroep heeft dat geen gevolgen voor het voorstel zoals dat richting raad gaat. Onderschrift bedenken voor het bijbehorende straatnaambord. [REDACTED] doet een voorzet en de rest van de werkgroep geeft daar feedback op.*

Tunnels in Dukenburg

Besproken tijdens het PO van 25 september. Tobias is akkoord, maar wil graag dat adellijke titels ridder en vrouwe toegevoegd worden aan de straatnamen.

Al zullen we wel eerst checken bij de aanvragers of ze dat ook een goed idee vinden.

Het is ook de vraag hoe de straatnamen precies aangepast dienen te worden. In Nijmegen komen verschillende adellijke titels in straatnamen voor (zie bijlage), maar nooit in combinatie titel-voornaam-achternaam.

- Dus wordt het Vrouwe Johannatunnel of Vrouwe Van Duyckenborchtunnel?
- En Ridder Zebarsstunnel of Ridder Lamberttunnel?
- Verder is er nog iets om rekening mee te houden: in Nederlandse adellijke titels lijkt ridder voor een aangetrouwde vrouw de titel 'mevrouw' te hebben terwijl een vrouw die zelf een titel op hetzelfde niveau heeft 'jonkvrouw' wordt genoemd.
- Weten we zeker dat in de historische oorkonde Johanna als 'vrouw' wordt aangeduid?

Conclusie:

Voordat [REDACTED] contact opneemt met de aanvragers, eerst nogmaals met wethouder over spreken. Overwegingen meegeven:

- Is een naam met adellijke titel niet iets teveel eer voor een tunnel?
- Is het niet voldoende om in een onderschrift toe te lichten dat het een ridder en zijn vrouw betreft?
- Het is ook de vraag hoe de straatnamen precies aangepast dienen te worden.
- In Nijmegen komen verschillende adellijke titels in straatnamen voor (zie bijlage), maar nooit in combinatie titel-voornaam-achternaam.
- Dus wordt het Vrouwe Johannatunnel of Vrouwe Van Duyckenborchtunnel?
- En Ridder Zebarsstunnel of Ridder Lamberttunnel?
- Verder is er nog iets om rekening mee te houden: in Nederlandse adellijke titels lijkt ridder voor een aangetrouwde vrouw de titel 'mevrouw' te hebben terwijl een vrouw die zelf een titel op hetzelfde niveau heeft 'jonkvrouw' wordt genoemd.
- Weten we zeker dat in de historische oorkonde Johanna als 'vrouw' wordt aangeduid? [REDACTED] *kijkt dit na.*

Woonplaatsgrenswijziging met Lent

- [REDACTED] en [REDACTED] hebben op 14 september 2023 overlegd met [REDACTED] en [REDACTED] over de woonplaatswijziging met Lent. [REDACTED] gaf aan dat er op andere plekken dan bij De Anderhalve Morgen niet gebouwd wordt zodanig dat grenswijzigingen nodig zijn.
- Verder hebben [REDACTED] en [REDACTED] na het overleg navraag gedaan naar de stand van zaken rondom het aanleggen van woningen rondom De Anderhalve Morgen. Conclusie is dat de woningen daar aangelegd zullen worden. Dat betekent dat een woonplaatsgrenswijziging

wenselijk is, om zo te voorkomen dat enkele adressen aan De Anderhalve Morgen in Lent zullen vallen terwijl hun burens in de dezelfde straat in de woonplaats Nijmegen wonen.

- ██████ mailde met het idee om de grens langs de kavelgrenzen ter plekke te laten lopen. ██████ en ██████ hebben hem gevraagd om die exacte grenzen. Inmiddels hebben we van een collega van hem (████████████████████) ontwerptekeningen gehad, maar nog geen tekeningen met kavelgrenzen er op. Verder zouden we nog met collega ██████ van GEO kunnen bespreken wat zij logischer vindt: kavelgrenzen of perceelgrenzen aanhouden.
- Het wijzigen van de woonplaats Lent ligt gevoelig bij de Lentenaren. Het komt er op neer dat bij deze woonplaatsgrenswijziging Nijmegen een klein stukje van Lent erbij krijgt. Dat zullen we goed uit moeten leggen. Om die reden is het handig om alleen wat echt nodig is aan gebied bij de woonplaats Nijmegen te betrekken. Bijvoorbeeld door bij De Anderhalve Morgen de grens tot de Lentse Plas door te trekken. Om zo zeker te weten dat als er nog iets wijzigt in de ontwikkeling rondom De Anderhalve Morgen, we opnieuw de grens moeten aanpassen. En eventueel de grens die Pathé doorkruist om de bioscoop te laten lopen.
- Iets om te bespreken met de werkgroep is wie logischerwijs verantwoordelijk is voor het schrijven van het bijbehorende voorstel. ██████ heeft op een rijtje gezet hoe wijzigingen van gebiedsindelingen en woonplaatsgrenzen in het verleden zijn gedaan. Bij voorstellen over woonplaatsgrenswijzigingen in het verleden zijn zowel Onderzoek en Statistiek als de toenmalige Commissie Straatnaamgeving betrokken geweest.
- *Conclusie is dat het in het belang van de toekomstige bewoners van de percelen die door de huidige woonplaatsgrens doorsneden worden is om de grens aan te passen. Het is echt raar als zij als enigen in hun straat in een andere woonplaats zouden wonen. Het lijkt logisch om vanuit straatnaamgeving een voorstel te schrijven. Actie ██████. Te beginnen met een concept. Onderzoek & Statistiek moet ook weten wat we van plan zijn. En de wethouder.*

Winkelsteeg

█████ heeft het memo verder uitgewerkt met input van ██████. Moeten we nog spreken met vertegenwoordigers van de projectgroep Winkelsteeg over de taakverdeling als de nieuwe straatnaamgeving doorgaat? Voordat we naar de wethouder gaan. En met wie dan? ██████ en ██████ plannen een overleg met ██████ om hem te vragen wie er van de projectgroep Winkelsteeg nog meer meegenomen moet worden. ██████ bijvoorbeeld?

Passage Molenpoort

Op 26 september heeft [REDACTED] overlegd met omgevingsmanager [REDACTED]. Zij zal nog uitzoeken welke delen openbare ruimte worden en welke niet en waar voordeuren op uitkomen. Dit jaar komen de bestemmingsplannen naar verwachting in de raad. Daarna is duidelijk hoe definitief de plannen zijn. Dan kunnen we op basis van actuele kaarten in de werkgroep bespreken hoeveel straatnamen er nodig zijn en in welke hoek we die namen zoeken. Afgelopen week kwam er toevallig een straatnaamsuggestie binnen om een betere naam te bedenken dan Molenpoortpassage omdat de molenpoort niet op de betreffende locatie lag. [REDACTED] en [REDACTED] zullen met [REDACTED] bespreken wanneer en hoe we aan publieksparticipatie mbt straatnamen zouden kunnen doen.

Koudenhoek

Op 25 september 2023 heeft [REDACTED] gesproken met [REDACTED] over Koudenhoek. Conclusies:

- De plannen zijn binnenkort zo ver dat we met de straatnaamgeving verder kunnen.
- Naar verwachting wordt het gebied begin 2025 bouwrijp gemaakt.
- Dit betekent dat het logisch is om in 2024 nieuwe straatnamen vast te laten stellen.
- [REDACTED] houdt contact met [REDACTED]. En zal over een maand informeren hoe het er dan voorstaat.
- Wat betreft de inhoud van de plannen: er ontstaat in het midden van het gebied een parkachtige omgeving op een plek waar archeologische vondsten uit de Romeinse tijd zijn gedaan. Hoewel veel woningen aan de achterkant op dat park uitkijken, zullen de voordeuren gericht zijn naar de straten waar in 'parkeerhoven' geparkeerd kan worden. Die straten moeten natuurlijk namen hebben.
Mogelijk zouden we bij een naam voor dit park aansluiting kunnen zoeken bij de geschiedenis van de plek en daar dus afwijken van het thema Belgische stripfiguren.
- Verder zijn auto's op veel plekken te gast. Op twee plekken komen knippen zodat auto's daar niet overal door kunnen rijden.
- Op het moment dat [REDACTED] nog iets verder met de plannen is, kunnen we in de werkgroep een (nog aan te leveren) kaart gaan bespreken.
- Het is ook handig om (opnieuw) contact te zoeken met het Citadel-college. De contactpersoon van deze school heeft ooit aangegeven er last van te hebben dat de school haar adres heeft aan de dubbele straatnaam Dijkstraat, maar kwam er later op terug omdat zij niet blij was met het vooruitzicht er een naar een Belgische stripfiguur genoemde straat voor terug te krijgen.

- **■■■■** onderhoudt contact met **■■■■**. Zodra de plannen er zijn, zullen we een voorstel uitwerken. Een lijst van mogelijke Belgische stripfiguren (het thema in Koudenhoek) heeft de werkgroep straatnaamgeving al eerder gemaakt.

Straatnaamsuggestie Waaijensteinterp of -hof

Binnengekomen naamsuggesties Waaijensteinterp of -hof bespreken.

Bekijken waar Homestead precies ligt. Het lijkt er op dat het op een plek ligt waar al straatnamen in Woenderskamp zijn. Dan zou een andere straatnaam niet voor de hand liggen. ■■■■ kijkt dit na.

Rondvraag



Notulen ambtelijke werkgroep straatnaamgeving 4 april 2023

Aanwezig: [REDACTED] (verslag), [REDACTED], [REDACTED], [REDACTED] en [REDACTED] (voorzitter)..

Vaststellen notulen

- Vaststellen notulen van 14-03-2023. *Akkoord*

Mededelingen

- [REDACTED] heeft tijdens het PO van 27 maart de wethouder geïnformeerd over het dilemma dat speelt rondom NDW21 mbt het wel of niet geven van een straatnaam op die plek. De tegenstelling tussen om praktische redenen nummeren aan de Nieuwe Dukenburgseweg aan de ene kant en de behoefte om deze plek eventueel een eigen straatnaam te geven aan de andere kant. Hier komen we bij de wethouder op terug nadat wij als werkgroep een gezamenlijk standpunt hebben.

Lopende zaken

- Straatnaamborden St. Titussingel/ onthulling mei. *Het gaat om maandag 15 mei. Betrokkenen (raadsleden, pleitbezorgers van de straatnaam, etc.) worden uitgenodigd voor bijeenkomst in WO2-centrum. Locatie onthulling nader bepalen. De burgemeester kan niet op 15 mei, daarom wordt loco-burgemeester gevraagd. [REDACTED] heeft [REDACTED] een laatste check laten doen op het onderschrift (wat we bedacht hebben past netjes op een bord) en geïnformeerd over de onthulling. [REDACTED] zal bij beheer navragen of er iets mogelijk zou zijn bij de St. Titussingel zelf.*
- Hof van Holland. Nog niet op PO. Laatste check op spelling naam: is het Toby Scholte of Toby Scholten? *De door [REDACTED] in het archief gevonden persoonskaart laat zien dat Toby Scholte juist is. Verder is de werkgroep akkoord met een paar laatste kleine aanpassingen in het voorstel mbt straatnamen in Hof van Holland. [REDACTED] zet het voorstel klaar voor het volgende PO.*
- **Winkelsteeg**
Bespreken hoe we invulling willen geven aan de locatie rondom het archeologisch depot. De vergunning voor de nieuwe woningen op het terrein is inmiddels verleend. Dat betekent dat ze sowieso op dit moment aan de Nieuwe Dukenburgseweg genummerd worden. In geval van een nieuwe straatnaam moet daar dus hernummerd worden. Verder zouden bestaande adressen in het gebouw van de gemeente, de brandweer, de ambulancepost en Heinz veranderen als er een nieuwe straatnaam komt. Welke argumenten zijn er voor een nieuwe straatnaam en hoe kunnen we het beste met deze situatie

omgaan?

De conclusie van de werkgroep is dat een aparte straatnaam toch het meest logisch is. Op die manier krijgt de straat een eigen karakter en zijn adressen beter vindbaar voor weggebruikers. Hoewel de huizen die binnenkort bewoond zullen worden 'tijdelijk' van aard zijn, gaat het om een periode van twintig jaar of meer. Verder is het waarschijnlijk ook logisch ten opzichte van de aangrenzende gebieden die ontwikkeld worden dat de nieuwe straat een aparte straatnaam krijgt. Het geven van een nieuwe straatnaam heeft wel gevolgen voor zowel de nieuwe adressen die nu genummerd zijn aan de Nieuwe Dukenburgseweg als enkele bestaande adressen aan deze weg (brandweer, Heinz en het archeologisch depot). Verder is het mogelijk ook nodig om drie bestaande adressen aan het Korenpad te hernoemen aan de nieuwe straat. We moeten wel in kaart brengen wat de gevolgen van een nieuwe straatnaam precies zijn, hoe en op welke termijn deze het best uitgevoerd kan worden en wie verantwoordelijk is voor de uitvoering van de zaken die geregeld moeten worden naast het voorbereiden van een voorstel met een nieuwe straatnaam zelf. Kunnende projectleiders van NDW21 hier een rol in spelen? [REDACTED] en [REDACTED] zullen met [REDACTED] overleggen hoe het zit met juridische kaders en procedures. Als duidelijk is wat alle consequenties zijn, zal [REDACTED] de wethouder informeren.

- **Naamsuggesties Winkelsteeg**

Als het gaat om naamsuggesties, kwam er vast 1 vanuit archeologie: Jan Thijssen. Zie bijgevoegde mailwisseling. Verder heeft [REDACTED] eind 2020 de namen Korenweg en Korenveld voorgesteld voor dit gebied. *De werkgroep heeft een voorkeur voor de naamsuggestie van archeoloog Jan Thijssen, omdat deze goed aansluit op de omgeving van het depot. Voor straten die in het gebied verder nog zullen komen, zal de werkgroep nadenken over een meer thematische aanpak.*

- **Toekomstige vervanging in werkgroep namens het archief**

[REDACTED] geeft aan dat hij vanaf 1 mei van het archief naar erfgoed gaat (eerst tijdelijk, na twee jaar mogelijk permanent). Dat betekent dat er sowieso een opvolger vanuit het archief nodig is. [REDACTED] vraagt echter of hij ook deel zou mogen blijven uitmaken van de werkgroep, maar dan dus vanuit erfgoed. *In principe zou de werkgroep het fijn vinden als [REDACTED] lid kan blijven, maar hij moet wel nagaan of dat lukt in of naast zijn nieuwe functie. Verder hebben we sowieso een nieuw lid nodig namens het archief.*

- **Naamsuggestie Vredenburgplein**

[REDACTED] heeft een naamsuggestie ingediend bij ons en richting de raad om een onbenoemd plein de naam Vredenburgplein te geven. Zie bijlagen. Raadslid Gerry van Campen vroeg zich af of er plannen voor naamgeving waren, omdat hij het een leuke suggestie vindt. [REDACTED] heeft

hem laten weten dat er op dit moment geen plannen zijn, maar dat we de suggestie zullen bespreken in de werkgroep. Alleen tijdens dit overleg bespreken als we genoeg tijd over hebben. *Niet aan toegekomen.*

Rondvraag



Notulen ambtelijke werkgroep straatnaamgeving 6 juni 2023

Aanwezig: [REDACTED] (verslag), [REDACTED], [REDACTED]
[REDACTED], [REDACTED] en [REDACTED] (voorzitter).

Vaststellen notulen

- Vaststellen notulen van 2-05-2023. *Akkoord.*

Mededelingen

- [REDACTED] en [REDACTED] zijn uitgenodigd voor een rondleiding langs de Campuspaden op het terrein van de Radboud Universiteit op vrijdag 9 juni. Vraag aan de andere werkgroepleden of zij ook willen komen. Zij komen niet.
- Er kwam op 5 juni een verzoek van de gemeente Amsterdam binnen om het te hebben over straatnaamgevingsvraagstukken. [REDACTED] houdt contact met de straatnaamcollega uit Amsterdam.

Volgend overleg

Kan iedereen bij de geplande vergadering op 4 juli zijn?

- [REDACTED] is met vakantie, maar de rest van de werkgroep kan. In principe gaat het overleg door, tenzij er weinig te bespreken is.
- Verder kan iedereen bij het overleg van 1 augustus zijn.

Lopende zaken

- Brief raad over Latijnse vertalingen en onderschriften Ulpia & Fabrica. Besproken met Tobias tijdens het PO van 5 juni. Hij was akkoord met de voorgestelde brief en bijlagen, maar wel nieuwsgierig naar de uitleg van de vertalingen. Die stuurt [REDACTED] hem.
- Tolgrensstraat. Voorstel aangenomen door college op 23 mei. Naar verwachting op agenda raad 28 juni. Er blijkt toch nog iets geschoven te zijn met de data van beslisrondes. Naar verwachting wordt het stuk op de agenda van 12 juli gezet.

Hof van Holland

Voorstel aangenomen door college op 23 mei. Naar verwachting op agenda raad 28 juni. Naar verwachting wordt het stuk op de agenda van 12 juli gezet. Hoe gaan we om met nieuwe suggesties naar aanleiding van dit voorstel? We zouden de broers André van der Veer en Wim van der Veer in ieder geval op de reservelijst kunnen zetten. Daar is de werkgroep het mee eens. *Actie* [REDACTED].

Winkelsteeg

Op 22 mei hebben [REDACTED] en [REDACTED] overlegd met [REDACTED] en [REDACTED] over

hun betrokkenheid bij de communicatie over de gevolgen van nieuwe straatnaamgeving rondom het archeologisch depot in NDW21. En planning op langere termijn (1 juli 2024 bijvoorbeeld) om betrokkenen te kunnen informeren dat hun adressen zullen wijzigen. Conclusies van het overleg:

- ██████ is het eens met onze insteek om nieuwe straatnamen te vernoemen en dit op langere termijn te organiseren.
- ██████ zal collega's communicatie betrekken bij de uitvoering (██████ / ██████). Ook in het kader van 'branding' van Winkelsteeg als geheel. ██████ neemt input over Winkelsteeg mee naar overleg donderdag 25 mei. ██████ heeft haar die gestuurd.
- Beleidsmatig richting wethouder: ██████, ██████, ██████ en ██████. Een keer via een combi-PO doen.

Welke stappen met betrekking tot de (in de toekomst) aan te passen huisnummers moeten er genomen worden? ██████ *brengt die in kaart.*

Verder komt de vraag naar boven of alle bewoners persoonlijk geïnformeerd moeten worden of dat het voldoende is om de eigenaren in te lichten. ██████ en ██████ *bespreken dit met ██████.*

Zijn er voorbeelden van dit soort omnummerprojecten?

Rondom de studentenhuisvesting was zo'n project. Mogelijk is het vernoemen van de Antoinette van Pinxterenlaan ook een voorbeeld.

Naamsuggestie Vredenburgplein

Tijdens de vorige vergadering hebben we afgesproken dat we nog terug zouden komen op het Vredenburgplein. Inmiddels heeft ██████ de achtergrond van de voorgestelde naam gecheckt en hebben hij en ██████ gezien dat de naam geen problemen met bestaande straatnamen oplevert.

Geometrie aangrenzende straten Vredenburgplein

Verder hebben ██████ en ██████ bekeken wat de gevolgen zijn voor de geometrie van aangrenzende straten. Dit zijn hun conclusies:

- Marialaan: geometrie verandert niet.
- Waterstraat: geometrie moet aangepast worden in de aansluiting op het Vredenburgplein. (Rekening houdend met de Biezenstraat en de Kanaalstraat die de Waterstraat doorkruisen).
- Voorstadslaan: geometrie moet aangepast worden in de aansluiting op het Vredenburgplein. Het betekent dat de laan in twee delen gesplitst wordt aan weerszijden van het plein: dit komt overeen met de huidige situatie.
- Industrierweg: geometrie aanpassen op het plein en tot rotonde bij grens met Beuningen laten lopen. Verder rekening houden met de al

bestaande geometrie van het Industrieplein. Die hoeft hiervoor niet ook aangepast te worden.

Is de werkgroep het eens met de conclusie om Vredenburgplein te vernoemen en de geometrie van de genoemde omringende straten aan te passen?

Ja. ■■■■ maakt een voorstel. We zullen ook een onderschrift voorbereiden..

Tunnels in Dukenburg

In april is een naamsuggestie binnengekomen voor twee tunnels in:

1. Zwanenveld/Lankforst: Johanna van Duyckenborchtunnel
2. Malvert/Weezenhof: Lambert Zebarstunnel

Zie bijgevoegde afbeeldingen voor de locaties van de tunnels.

Aanleiding van dit verzoek is dat deze tunnels eerder op initiatief van de actiegroep 'tunnels in Dukenburg' versierd zijn door een beeldend kunstenaar. Dezelfde groep heeft via een oproep in wijkblad 'De Dukenburger' gevraagd om straatnaamsuggesties voor deze tunnels. Daar kozen zij bovengenoemde suggesties uit.

Historische uitleg over de namen in de straatnaamsuggestie:

“ridder lambert zebars was blijkens een charter van 1379 gehuwd met johanna van duyckenborch en met hen begon de geschiedenis van het landgoed duckyenburg.”

Bekijken wat het verband is tussen het landgoed Dukenburg en de graffiti in de tunnels. Actie ■■■■.

Verder is de werkgroep akkoord met de naamsuggesties. ■■■■ zal de aanvragers informeren en een voorstel voorbereiden.

Locatie Zwanenveld bij voormalig ROC

Van ■■■■ hebben we informatie gekregen over plannen voor het terrein van het voormalig ROC in Zwanenveld. ■■■■, ■■■■ en ■■■■ hebben die situatie bekeken in verband met huisnummering in Zwanenveld en nummerreeksen die nog beschikbaar zijn. De nadruk ligt op nummers, omdat het gebruikelijk is in Zwanenveld om alles aan Zwanenveld te nummeren.

Conclusies:

- Schatting is dat het om ongeveer 400 tot 500 adressen gaat.
- Reeksen 57/58/59 zijn niet logisch, omdat die totaal niet aansluiten op omringende nummering.
- Reeksen 48/ 49 kunnen wel, maar met 5 cijfers. Dan zijn geen a-nummers nodig.
- Bovendien lijkt dit op wat we met nummering hebben gedaan in 'Hof van Nijmegen' in Tolhuis.
- Ook in Zwanenveld is al een reeks met 5 cijfers in gebruik.

Vraag aan de werkgroep: zijn jullie het eens om zoals hier voorgesteld te nummeren of zien jullie een andere oplossing voor straatnaamgeving?

De werkgroep is het eens met het voorstel om te nummeren mbv de reeksen 48/49. Mogelijk valt er ook nog iets te gebruiken van de aangrenzende reeksen

41/43. ■■■ vraagt dit na bij ■■■ en informeert ■■■ over de conclusies van de werkgroep.

Rondvraag



Notulen ambtelijke werkgroep straatnaamgeving 7 februari 2023

Aanwezig: [REDACTED] (verslag), [REDACTED], [REDACTED]
[REDACTED] en [REDACTED] (voorzitter).

Afwezig: [REDACTED].

Vaststellen notulen

- Vaststellen notulen van 10-01-2023.

Mededelingen

- Iemand van de straatnamencommissie Beuningen zocht contact met de gemeente Nijmegen met een paar vragen over straatnaamgeving. Ze zijn o.a. hun verordening aan het updaten en vroegen om een voorbeeld. [REDACTED] heeft de contactpersoon verwezen naar de Nijmeegse verordening. En verder telefonisch met hem gesproken. Hij vroeg ook of we ervaring hadden met cursussen over straatnaamgeving. Daar heeft [REDACTED] enige ervaring mee, maar wel voor kinderen. Hij was blij met de informatie en zou nog contact opnemen als hij meer wil weten.

Lopende zaken

- Onderschriften Ulpia & Fabrica: nog oppakken met uitvoerders. *Bellen en eventueel escaleren.*
- Winkelsteeg: kaart [REDACTED]? [REDACTED] geeft aan dat dit nu bij [REDACTED] ligt en heeft hem uitgenodigd om aan te schuiven bij het volgende overleg van de werkgroep straatnaamgeving. Dat wordt dinsdag 14 maart. De straatnaamgeving in het deel van de Winkelsteeg rondom het Werkbedrijf heeft prioriteit, omdat er vergunningaanvragen zijn en er dus na verlening huisnummers toegekend moeten worden. [REDACTED] laat [REDACTED] weten dat het mogelijk is dat adressen daar eventueel hernummerd moeten worden aan een nog te bepalen nieuwe straatnaam. In plaats van adressen aan de Nieuwe Dukenburgseweg.
- Straatnaamborden St. Titussingel/ onthulling mei. [REDACTED] heeft contact gehad met representatie en [REDACTED] (communicatieadviseur van de griffie). Zij vinden het een goed idee om hier iets mee te doen. [REDACTED] mailt de werkgroep het eerder besproken onderschrift om daar akkoord op te geven. En neemt contact op met Stadsbeheer in verband met de praktische uitvoering. [REDACTED] merkt op dat ze na moeten denken over de borden op de splitsing tussen de St. Titussingel en de Turennesingel.
- Straatnaamsuggestie Van der Goes van Naters en Wiardi Beckman. Zijn het geschikte namen voor straten? Waar zouden deze namen passen? Herman (Stuuf) Wiardi Beckman (Nijmegen 1904- Dachau 1945) was een Nederlands politicus en verzetsman. Marinus van der Goes van Naters (Nijmegen 1900- Wassenaar 2005) was advocaat,

natuurbeschermer en politicus. In Hatert zijn staatslieden vernoemd. In Hof van Holland verzetsmensen. *Conclusie: we zetten beide namen op onze reservelijst voor eventueel toekomstig gebruik. ■■■ informeert de aanvrager.*

Straat tussen Eerste Oude Heselaan en Tunnelweg

- Betrekken bij een bestaande straat of eigen naam? *Betrekken bij de Eerste Oude Heselaan. Waarom? Omdat betrekken bij Kuuwstraat en Tunnelweg niet logisch is. De straat sluit niet direct aan op de Kuuwstraat en de Tunnelweg is een doorgaande weg. Bovendien is de straat zo klein dat een aparte straatnaam er weinig recht aan doet.*
- Zie voor context tekeningen huidige situatie en besluiten mbt Tunnelweg en Eerste Oude Heselaan.
- ■■■ wil dit graag weten om de juiste naam mee te kunnen nemen in een nieuw bestemmingsplan. ■■■ informeert haar.

Piet Verweijpad

Besproken tijdens PO van 16-01-2023.

Conclusie: geen straatnaam, maar wel andere vorm van aandacht voor Piet Verweij in verband met het bloemenwapen. ■■■ formuleert in samenwerking met communicatie (■■■) een antwoord voor de wethouder. *Het is op dit moment niet duidelijk wie de uitvoering verder oppakt.*

Hof van Holland

- Conceptvoorstel/ kaart bespreken. ■■■ verwerkt de eerdere opmerkingen per mail van ■■■ en ■■■. En zal ■■■ een aangepaste kaart laten maken met duidelijker omkadering van de straten. *De weg richting het Jo Heinsiushof willen we niet betrekken bij dat hof, maar bij de Claar Herckenrathstraat.* Verder is werkgroep akkoord met de verdeling die ■■■ en ■■■ besproken hadden. Alleen het Griftpad aan de westkant laten aansluiten op de Truus Gelsingstraat. Op 14 maart ook even aan ■■■ laten zien wat we met de nieuwe straatnamen van plan zijn. In de tussentijd bekijkt ■■■ hoe je precies met de auto op de nieuwe pleinen komt. (Sowieso via de westkant van Hof van Holland).

Totaaloverzicht lopende projecten

Op hoofdlijnen. Samen bekijken. *Niet aan toegekomen. Naar agenda van een volgende vergadering.*

Vergaderen op dinsdagen

Lukt dit inderdaad? Voortaan zo plannen?

Ja, we houden in principe de eerste dinsdag van de maand aan. Tussen 10.30-12.00. Al zal de volgende vergadering op 14 maart zijn, omdat [REDACTED] dan kan aansluiten.

Rondvraag



Notulen ambtelijke werkgroep straatnaamgeving 5 september 2023

Aanwezig: [REDACTED] (verslag), [REDACTED], [REDACTED]
[REDACTED], [REDACTED] en [REDACTED] (voorzitter).

Vaststellen notulen

- Vaststellen notulen van 1-08-2023. *Akkoord.*

Mededelingen

- Tussen 12.00 en 12.30 zal [REDACTED] bij de maquette van Winkelsteeg uitleg geven over het project. Dit betekent dat we iets minder dan 1 uur hebben voor de overige agendapunten.
- [REDACTED] en [REDACTED] hebben op 14 september een afspraak met [REDACTED] en [REDACTED] over de woonplaatsgrens van Nijmegen (met Lent).
- Marc geeft aan dat er waarschijnlijk ruimte komt voor nieuwe straten vanwege de plannen rondom de Molenpoortpassage. Contactpersoon: [REDACTED]. [REDACTED] neemt contact op.

Lopende zaken

- Brief raad over Latijnse vertalingen en onderschriften Ulpia & Fabrica. Op agenda raad 27 september 2023.
- Vraag over stand van zaken Dorpensingel uitgezet.
- Vraag over stand van zaken De Anderhalve Morgen uitgezet. Het antwoord hierop zou ook relevant kunnen zijn voor de overweging om de woonplaatsgrens tussen Nijmegen en Lent aan te passen.

Vredenburgplein

Conceptvoorstel en tekeningen samen bekijken. Zijn er nog aanvullingen? De werkgroep is akkoord met het voorstel. [REDACTED] checkt of er nog iets staat over buitenplaats Vredenburg in het boek 'Ring van Arcadië'. Het voorstel komt op de agenda van het PO van 11 september.

Tunnels in Dukenburg

Conceptvoorstel en tekeningen samen bekijken. [REDACTED] heeft twee versies gemaakt. Welke heeft de voorkeur van de werkgroep? De werkgroep heeft de voorkeur voor 'Collegevoorstel tunnels in Dukenburg_concept2', maar met een paar aanpassingen. In plaats van de straat het viaduct benoemen, maar wel met straatnaam 'tunnel' omdat de twee tunnels in de volksmond zo genoemd worden. [REDACTED] checkt nog bij [REDACTED] wat volgens hem het verschil is tussen een tunnel en een viaduct. En hij past het voorstel aan.

Winkelsteeg

█ heeft de 'memo' van █ aangevuld wat betreft informatie over de voor te stellen straatnamen, maar het bestand moet nog verder aangevuld worden met de koppeling aan de 'identiteit' van het gebied en een planning. █ *schrijft een stukje over de 'identiteit van het gebied' en stuurt dat naar █.*

█ heeft de ontwikkeling van Winkelsteeg in grote lijnen toegelicht. Openbare ruimtes worden minder op auto's gericht en kunnen dus andere vormen dan 'straten' krijgen. Verder zijn er twee gebieden waar we als werkgroep in 2024 mee aan de slag moeten omdat die prioriteit hebben in de ontwikkeling/ planning:

1. De locatie waar nu sportvelden liggen (achter NDW21).
2. Herinrichting rondom de Graafseweg.

Rondvraag

Overleg over straatnamen op terrein Radboud UMC 22-12-2022

Met [REDACTED] van Radboud UMC en [REDACTED] (notulen)

In dit overleg hebben we de stand van zaken rond ontwikkelingen die van invloed zijn op straatnaamgeving op het terrein van Radboud UMC nogmaals besproken. De belangrijkste conclusie is dat er nog ontwikkelingen op het terrein zijn die de precieze invulling kunnen beïnvloeden. Daarom hebben we afgesproken dat [REDACTED] een actuele kaart naar [REDACTED] stuurt op het moment dat die nieuwe ontwikkelingen ook definitief zijn. Naar verwachting is dat:

- Mogelijk rond 1 maart 2023.
- Of, uiterlijk: rond 1 juni 2023.

Verder zal [REDACTED] t.z.t. wat betreft de nieuwe straatnamen waar mogelijk plaats voor is, suggesties binnen Radboud UMC ophalen.

Tijdens het overleg zijn we ook de punten langsgelopen waar we het eerder, op 22-12-2021 over hebben gehad. Met **aanvullingen op die punten in rood**:

1. Anthonie van Leeuwenhoeklaan (parkeerterrein/ gebruikt in communicatie/ toegang gebouw). *Voor Anthonie van Leeuwenhoeklaan 7 wordt al het adres René Descartesdreef 7 gebruikt in de communicatie door Radboud UMC. Dat bestaat ook. Anthonie van Leeuwenhoeklaan 7 kan worden ingetrokken. Net als de hele straatnaam. Dit is veranderd in de nieuwe plannen. Hoewel de Anthonie van Leeuwenhoeklaan eerder verdwenen is, komt er op die plek toch weer een straat terug. Om die reden zou de straatnaam toch kunnen blijven bestaan.*
2. Geert Grootplein (ook niet in BAG). *Het plein tussen Geert Grootplein Zuid en Noord is openbaar toegankelijk. Daarom lijkt het logisch om het Geert Grootplein te handhaven en opnieuw op te voeren in de BAG. Wel checken oude besluit voor stand van zaken. Actie [REDACTED]. Waarschijnlijk zijn geometriewijzigingen nodig, maar het Geert Grootplein blijft zeker als plein bestaan.*
3. Herman Boerhaavelaan. Logistieke toegangsweg. Geen bordje, geen adressen, maar wel 'in gebruik'. *Intrekken, want grotendeels niet openbaar toegankelijk. En het grootste deel van wat de Herman Boerhaavelaan was toen deze vastgesteld werd bestaat niet meer. Dit is niet veranderd.*
4. Johannes Wierlaan (wandelpad waar brug overheen loopt). Straat links naast brug wordt wel gebruikt/ ontwikkeld. Straat voor verbinding met HAN. *Straat zelf bestaat niet meer. Daarom intrekken. Wel zou het pad richting de Zernikeplaats een aparte naam kunnen krijgen, omdat dit veel gebruikt wordt. Dit is niet veranderd. Mogelijke naamsuggestie pad: Zernikepad?*
5. Mathijzenhof (heeft 1 adres: 5). *Behouden van adres en straatnaam. Wel geometrie aanpassen: deel aan kant Willem J. Kolfflaan kan onttrokken worden aan de straatnaamgeving. Dit is niet veranderd.*
6. Petrus Camperlaan. (geen bordje/ fietspad dat over Geert Grootplein Noord loopt, maar eerder begint). *Vraag is of we de geometrie aanpassen tot Geert Grootplein Noord, of juist het hele pad de naam geven. Conclusie: we kunnen de naam ook intrekken. Dit is niet veranderd.*
7. Willem J. Kolfflaan. *Intrekken. Bestaat niet meer en wordt niet gebruikt in communicatie. Dit is niet veranderd.*

Aan te passen geometrie:

1. F.C. Donderslaan. *Aanpassen geometrie. Inderdaad.*
2. van Beverwijcklaan. *Doortrekken naar Reinier Postlaan. Of toch een aparte straatnaam?*

Overleg over situatie NDW21 mbt het geven van een straatnaam

(13-04-203/ [REDACTED], [REDACTED], [REDACTED] en [REDACTED])

Verschillende bestaande adressen. O.a.:

- Heinz
- MGR: IRVN en Werkbedrijf
- Archeologisch depot: gemeente en eventueel andere gebruikers

Verder zijn er een paar adressen aan het Korenpad, die mogelijk aan de nieuwe straat hernummerd moeten worden.

Advies van [REDACTED]

Advies van [REDACTED]: in ieder geval informeren van betrokkenen. Een langere termijn voor de overgang naar een nieuw adres zou het beste zijn als het gaat om eventuele claims die ingediend zouden kunnen worden. Verder is niet meteen duidelijk wat eventuele kosten zouden zijn.

[REDACTED] kijkt of hij een voorbeeld uit het verleden kan vinden.

Verordening

In de verordening over nummering en straatnaamgeving staat in de toelichting waar de gemeente rekening mee moet houden bij het wijzigen van een naam of een nummer.

Voorstel

Een aanpak zou kunnen zijn om een raadsvoorstel te maken waarin een nieuwe straatnaam wordt vastgesteld, maar dat voorstel pas op termijn (bijvoorbeeld 1 juli 2024) in te laten gaan. Nadat de raad heeft besloten zouden relevante partijen dan over de toekomstige wijziging geïnformeerd kunnen worden. Met inschrijving in de BAG en huisnummerbesluiten. Voordat het voorstel richting raad gaat al communiceren met die partijen over het voornemen om met een nieuwe straatnaam te komen en de adreswijzigingen die daar het gevolg van zijn.

Over kaart Hof van Holland

19-01-2023 [REDACTED] en [REDACTED]

[REDACTED] en [REDACTED] hebben de conceptkaart van [REDACTED] nogmaals bekeken. Met name met betrekking tot het Toon Frederickshof, Marius van Beekplein en het Griftpad.

Conclusies:

- Grens tussen Toon Fredericksplein en Marius van Beekplein: onderste deel op kaart bij Marius van Beekplein en stuk vanaf parkjes tussen gebouwen bij Toon Fredericksplein.
- Griftpad: stukje over brug 'Het Groentje' ook opnieuw bij Griftpad betrekken.
- Verder Griftpad over de pleinen laten lopen. Dit is enigszins vergelijkbaar met de manier waarop het Laauwikipad nu over het Hertog Eduardplein loopt.

Acties:

- [REDACTED] overlegt ook even met [REDACTED] over de grenzen tussen de twee pleinen in verband met adressering. [REDACTED] is het eens met de verdeling die [REDACTED] en [REDACTED] voorstellen.
- [REDACTED] vraagt na bij [REDACTED] wat het pad dat het Griftpad aan de noordkant lijkt te kruisen is. En wat het groen rondom het Griftpad ter hoogte van het Toon Fredericksplein is.

Overzicht adellijke titels in Nijmeegse straatnamen

1. Graaf Alardsingel
2. Vrouwe Udasingel
3. Hertog Eduardplein
4. Hertog van Berryplein
5. Hertoghof
6. Hertogplein
7. Hertogstraat
8. Koninginnelaan
9. Koningshofje
10. Koningstraat
11. Keizer Augustusplein
12. Keizer Hendrik VI-singel
13. Keizer Karelplein
14. Keizer Traianusplein
15. Prins Bernhardstraat
16. Prins Hendrikstraat
17. Prins Mauritsingel
18. Prinsenlaan (niet genoemd naar specifieke prins)

Informatie over adellijke titels in Nederland

<https://www.hogeraadvanadel.nl/adel/adellijke-titulatuur/adellijke-titels-en-predicaten-in-nederland>

<https://www.hogeraadvanadel.nl/adel/adellijke-titulatuur/richtlijnen-gebruik-adellijke-titulatuur>

<https://onzetaal.nl/taalloket/adellijke-titulatuur>

[https://nl.wikipedia.org/wiki/Ridder_\(titel\)](https://nl.wikipedia.org/wiki/Ridder_(titel))

Overzicht lopende zaken straatnaamgeving

Lent:

- Hof van Holland: nieuwe straatnamen in voorbereiding
- Koudenhoek: in ontwikkeling (ook kijken naar Dijkstraat)
- Zuiderveld: in ontwikkeling/ noordelijk deel met name
- De Stelt: niet vastgesteld thema is lokale geschiedenis (personen en locaties)
- Vossenpels-Noord?
- Dorpensingel

Nijmegen:

- Radboud UMC
- Winkelsteeg
- Waalfront
- Stationsgebied
- Station Heyendaal
- St. Jozefklooster in Hees
- Weg van Roosje
- Zwanenveld (bijvoorbeeld locatie voormalig ROC)

Onderwerp

Vervolg straatnaamgeving Hof van Holland

Opsteller

Programma

Portefeuillehouder

██████████

Cultuur en Cultureel erfgoed

T.F.A. van Elferen

Collegebesluit

Behandeldatum Raad

Status

10 mei 2023

Openbaar

Samenvatting

Voorstel om straatnaamgeving vast te stellen voor nieuwe straten in de buurt Hof van Holland in de woonplaats Lent. En de geometrie van enkele straten aan te passen in de woonplaats Lent.

Voorstel

1. Overeenkomstig bijgaande tekening met nummer 577192 aan de gekleurde openbare ruimtes van het type ‘weg’ in de buurt Hof van Holland in de woonplaats Lent de volgende straatnamen te geven: **Jo Heinsiushof, Toby Scholtehof, Claar Herckenrathstraat, Toon Fredericksplein** en **Marius van Beekplein**.
2. De geometrie van de **Zaligestraat**, het **Griftpad** en het **Hertog Eduardplein** aan te passen overeenkomstig bijgaande tekening met nummer 577192 aan de gekleurde openbare ruimtes van het type ‘weg’ in de woonplaats Lent.
3. Het college te machtigen om de geometrie van de in beslispunt 1 genoemde straten te wijzigen als deze afwijkend worden aangelegd.
4. Het college te machtigen om, indien het vanwege de aard van een toekomstige straat passender is om een ander achtervoegsel te gebruiken, de onder beslispunt 1 genoemde straatnamen hier op aan te passen.
5. Het besluit vervolg straatnaamgeving Hof van Holland vast te stellen.

Aanleiding

De buurt Hof van Holland in de wijk Lent wordt verder ontwikkeld. Daardoor ontstaan nieuwe straten en is het nodig om de geometrie van enkele bestaande straten aan te passen.

Beoogde impact

Een goede naamgeving van de openbare ruimte in Nijmegen.

Dit sluit aan op het volgende doel in de Stadsbegroting onder ‘Bereikbaarheid’:

“1.5 We brengen en houden de kwaliteit van de infrastructuur, weginrichting en civiele kunstwerken op orde.” En op de activiteit: “We verwerken wijzigingen in het areaal (bijvoorbeeld nieuwe straten toevoegen).”

Argumenten

- 1.1. *Het wettelijk kader voor het vaststellen van naamgeving is geregeld in de Verordening naamgeving en nummering (adressen).*

Raadsvoorstel

- 1.2. *De namen passen binnen het thema ‘verzet’ voor de straatnaamgeving in de buurt Hof van Holland dat met het raadsbesluit van 25 september 2019 (raadsvoorstel 78/2019) is aangenomen.*
- 1.3. *De namen weerspiegelen diverse achtergronden en verschillende vormen van verzet.*

Jo Heinsius (1904-2006) had tijdens de Tweede Wereldoorlog een apotheek in het stadscentrum tegenover het kantoor van de Grüne Polizei. Met behulp van haar eigen kleine netwerk hield ze twee Joodse zusjes in haar huis verborgen voor de bezetters.

Toby Scholte (1916-2016) werkte als onderwijzeres. Ze werd koerier in het Nijmeegse verzet. Haar bijnaam was Milou.

Claar Herckenrath (1917-2003) stelde haar huis op St. Annastraat 100 ter beschikking voor verschillende verzetsactiviteiten. Van hulp aan koeriers tot hulp aan onderduikers.

Toon Fredericks (1920-1943) studeerde eerst rechten en daarna psychologie. In de oorlog werd hij de leider van de naar hem genoemde verzetsgroep Fredericks, die vooral uit studenten bestond. Zij verspreidden illegale bladen, vervalsten pasjes, bonnen en stempels en waren betrokken bij sabotageacties. Wegens deelname aan het oproepen tot de april-meistaking in 1943 werd Anton gearresteerd op 30 april 1943. Op 2 mei 1943 werd hij ter dood veroordeeld en de dag daarna gefusilleerd in de bossen bij Hengelo, Overijssel.

Marius van Beek (1921-2003) was handelsreiziger. Na de oorlog werd hij kunstenaar en beeldhouwer. Bekend van het standbeeld van omgekomen verzetsman Jan van Hoof. Marius van Beek was betrokken bij het studentenverzet van Toon Fredericks.
- 1.4. *Wat betreft de verdeling van de straatnamen over de kaart heeft het college waar mogelijk rekening gehouden met verbanden tussen de betreffende personen en/of de personen die al vernoemd waren in Hof van Holland.*

Toby Scholte werkte samen met verzetsman Kees van Sambeek, naar wie al een straat in Hof van Holland vernoemd is.

Claar Herckenrath kende koerier Toby Scholte en hielp ook verzetsman Theo Dobbe. Hij heeft al een straatnaam in Hof van Holland.

Toon Fredericks werkte in het verzet onder andere samen met Marius van Beek en student Jozef van Hövell van Wezeveld en Westerflie. Naar Jozef is het Jozef van Hövelpark vernoemd.
- 1.5. *Dit voorstel heeft geen gevolgen voor mensen met een beperking of voor het klimaat.*
- 1.6. *Dit voorstel heeft geen gevolgen op het gebied van inclusiviteit en toegankelijkheid.*
 - 2.1. *Op die manier wordt een kloppende geometrie van de straten gerealiseerd.*
 - 3.1. *Zo sluit de geometrie beter aan op de werkelijke situatie.*
 - 4.1. *Het is wenselijk dat het achtervoegsel van een straat past bij het karakter van de straat.*
 - 5.1. *Op deze manier besluit de raad over het gehele besluit. Inclusief de inwerkingtreding.*

Kanttelingen

Dit voorstel heeft geen kanttekeningen.

Raadsvoorstel

Financiën

De kosten voor deze naamgeving worden gedragen door de ontwikkelaar.

Vervolg

- Dit besluit wordt bekendgemaakt in het gemeenteblad op overheid.nl.
- Daarnaast is er een grote lijst van “afnemers” betreffende naamgeving, zoals de hulpdiensten, PostNL, de NUON en de kaartbeheerders van diverse (stads)plattegronden en navigatiesystemen. Deze worden eveneens geïnformeerd over de besluitvorming.
- Het vervaardigen en aanbrengen van naamborden wordt gerealiseerd volgens de kwaliteitseisen die de Gemeente Nijmegen daarvoor hanteert.

Bijlagen

1. Besluit Vervolg straatnaamgeving Hof van Holland
2. Tekening met nummer 577192

Onderwerp

Vervolg straatnaamgeving Hof van Holland

Opsteller

Programma Cultuur en Cultureel erfgoed
Portefeuillehouder T.F.A. van Elferen

Collegebesluit

Behandeldatum Raad 10 mei 2023
Status Openbaar

Samenvatting

Voorstel om straatnaamgeving vast te stellen voor nieuwe straten in de buurt Hof van Holland in de woonplaats Lent. En de geometrie van enkele straten aan te passen in de woonplaats Lent.

Voorstel

1. Overeenkomstig bijgaande tekening met nummer 577192 aan de gekleurde openbare ruimtes van het type 'weg' in de buurt Hof van Holland in de woonplaats Lent de volgende straatnamen te geven: **Jo Heinsiushof, Toby Scholtehof, Claar Herckenrathstraat, Toon Fredericksplein** en **Marius van Beekplein**.
2. De geometrie van de **Zaligestraat**, het **Griftpad** en het **Hertog Eduardplein** aan te passen overeenkomstig bijgaande tekening met nummer 577192 aan de gekleurde openbare ruimtes van het type 'weg' in de woonplaats Lent.
3. Het college te machtigen om de geometrie van de in beslispunt 1 genoemde straten te wijzigen als deze afwijkend worden aangelegd.
4. Het college te machtigen om, indien het vanwege de aard van een toekomstige straat passender is om een ander achtervoegsel te gebruiken, de onder beslispunt 1 genoemde straatnamen hier op aan te passen.
5. Het besluit treedt inwerking op de dag na publicatie.

Aanleiding

De buurt Hof van Holland in de wijk Lent wordt verder ontwikkeld. Daardoor ontstaan nieuwe straten en is het nodig om de geometrie van enkele bestaande straten aan te passen.

Beoogde impact

Een goede naamgeving van de openbare ruimte in Nijmegen.

Dit sluit aan op het volgende doel in de Stadsbegroting onder 'Bereikbaarheid': "1.5 We brengen en houden de kwaliteit van de infrastructuur, weginrichting en civiele kunstwerken op orde." En op de activiteit: "We verwerken wijzigingen in het areaal (bijvoorbeeld nieuwe straten toevoegen)."

Argumenten

- 1.1. *Het wettelijk kader voor het vaststellen van naamgeving is geregeld in de Verordening naamgeving en nummering (adressen).*

Raadsvoorstel

- 1.2. *De namen passen binnen het thema ‘verzet’ voor de straatnaamgeving in de buurt Hof van Holland dat met het raadsbesluit van 25 september 2019 (raadsvoorstel 78/2019) is aangenomen.*
- 1.3. *De namen weerspiegelen diverse achtergronden en verschillende vormen van verzet.*

Johanna (Jo) Heinsius (1904-2006) had tijdens de Tweede Wereldoorlog een apotheek in het stadscentrum tegenover het kantoor van de Grüne Polizei. Met behulp van haar eigen kleine netwerk hield ze twee Joodse zusjes in haar huis verborgen voor de bezetters.

Tobiena (Toby) Scholte (1916-2016) werkte als onderwijzeres. Ze werd koerier in het Nijmeegse verzet. Haar bijnaam was Milou.

Clara (Claar) Herckenrath (1917-2003) stelde haar huis op St. Annastraat 100 ter beschikking voor verschillende verzetsactiviteiten. Van hulp aan koeriers tot hulp aan onderduikers.

Anton (Toon) Fredericks (1920-1943) studeerde eerst rechten en daarna psychologie. In de oorlog werd hij de leider van de naar hem genoemde verzetsgroep Fredericks, die vooral uit studenten bestond. Zij verspreidden illegale bladen, vervalsten pasjes, bonnen en stempels en waren betrokken bij sabotageacties. Wegens deelname aan het oproepen tot de april-meistaking in 1943 werd Anton gearresteerd op 30 april 1943. Op 2 mei 1943 werd hij ter dood veroordeeld en de dag daarna gefusilleerd in de bossen bij Hengelo, Overijssel.

Marinus (Marius) van Beek (1921-2003) was handelsreiziger. Na de oorlog werd hij kunstenaar en beeldhouwer. Bekend van het standbeeld van omgekomen verzetsman Jan van Hoof. Marius van Beek was betrokken bij het studentenverzet van Toon Fredericks.
- 1.4. *Wat betreft de verdeling van de straatnamen over de kaart heeft het college waar mogelijk rekening gehouden met verbanden tussen de betreffende personen en/of de personen die al vernoemd waren in Hof van Holland.*

Toby Scholte werkte samen met verzetsman Kees van Sambeek, naar wie al een straat in Hof van Holland vernoemd is.

Claar Herckenrath kende koerier Toby Scholte en hielp ook verzetsman Theo Dobbe. Hij heeft al een straatnaam in Hof van Holland.

Toon Fredericks werkte in het verzet onder andere samen met Marius van Beek en student Jozef van Hövell van Wezeveld en Westerflier. Naar Jozef is het Jozef van Hövelpark vernoemd.
- 1.5. *Dit voorstel heeft geen gevolgen voor mensen met een beperking of voor het klimaat.*
- 1.6. *Dit voorstel heeft geen gevolgen op het gebied van inclusiviteit en toegankelijkheid.*
 - 2.1. *Op die manier wordt een kloppende geometrie van de straten gerealiseerd.*
 - 3.1. *Zo sluit de geometrie beter aan op de werkelijke situatie.*
 - 4.1. *Het is wenselijk dat het achtervoegsel van een straat past bij het karakter van de straat.*
 - 5.1. *Op deze manier beslist de raad over de inwerkingtreding van het besluit.*

Kanttekeningen

- 1.3 *Toby Scholte is minder dan tien jaar geleden overleden. Zij is echter van onbesproken gedrag.*

Raadsvoorstel

Financiën

De kosten voor deze naamgeving worden gedragen door de ontwikkelaar.

Vervolg

- Dit besluit wordt bekendgemaakt in het gemeenteblad op overheid.nl.
- Daarnaast is er een grote lijst van “afnemers” betreffende naamgeving, zoals de hulpdiensten, PostNL, de NUON en de kaartbeheerders van diverse (stads)plattegronden en navigatiesystemen. Deze worden eveneens geïnformeerd over de besluitvorming.
- Het vervaardigen en aanbrengen van naamborden wordt gerealiseerd volgens de kwaliteitseisen die de Gemeente Nijmegen daarvoor hanteert.

Bijlagen

1. Besluit Vervolg straatnaamgeving Hof van Holland
2. Tekening met nummer 577192

Raadsvoorstel
Openbaar




Nijmegen

Onderwerp

Naamgeving tunnels in Dukenburg

Opsteller



Collegebesluit

Programma

Cultuur en Cultureel erfgoed

Behandeldatum Raad

Portefeuillehouder

T.F.A. van Elferen

Status

Openbaar

Samenvatting

Voorstel om twee tunnels in Dukenburg namen te geven.

Advies

1. Overeenkomstig bijgaande tekening met nummer 581096 aan de gekleurde openbare ruimte van het type 'kunstwerk' in de woonplaats Nijmegen de volgende naam te geven: Vrouwe Johannatunnel.
2. Overeenkomstig bijgaande tekening met nummer 581093 aan de gekleurde openbare ruimte van het type 'kunstwerk' in de woonplaats Nijmegen de volgende naam te geven: Ridder Lamberttunnel.
3. Het besluit treedt inwerking op de dag na publicatie.

Met opmerkingen [REDACTED]: Ik heb gezien dat de aanvragers bedacht hadden dat de tunnel tussen Zwanenveld/Lankforst genoemd zou worden naar Johanna en de tunnel tussen Malvert/Weezenhof naar Lambert. Dit hadden we precies andersom gedaan. Om die reden laat ik de tekeningen nog aanpassen en draai ik in dit voorstel de tekeningnummers vast om.

Aanleiding

Aanleiding van dit verzoek is dat deze tunnels in 2022 op initiatief van de actiegroep 'tunnels in Dukenburg' versierd zijn door een beeldend kunstenaar. Dezelfde groep heeft via een oproep in wijkblad 'De Dukenburger' gevraagd om naamsuggesties voor deze tunnels. **Daar kwam het idee om de tunnels naar Lambert Zebars en Johanna van Duyckenborch te vernoemen vandaan.**

Beoogde impact

Een goede naamgeving van de openbare ruimte in Nijmegen. Dit sluit aan op het volgende doel in de Stadsbegroting onder 'Bereikbaarheid': "1.5 We brengen en houden de kwaliteit van de infrastructuur, weginrichting en civiele kunstwerken op orde." En op de activiteit: "We verwerken wijzigingen in het areaal (bijvoorbeeld nieuwe straten toevoegen)."

Argumenten

- 1.1. *Het wettelijk kader voor het vaststellen van naamgeving is geregeld in de Verordening naamgeving en nummering (adressen).*
- 1.2. *De voorgestelde naam sluit aan op de geschiedenis van Dukenburg. In een oorkonde uit 1379 stond dat ridder Lambert Zebars getrouwd was met vrouwe Johanna van Duyckenborch. Een oorkonde is een geschreven stuk waarin afspraken stonden. De oorkonde uit 1379 is de oudste geschreven bron die bekend is waarin de naam 'Duyckenborch' voorkomt. De vermelding in de oorkonde betekent dat het kasteel in 1379 al bestond.*
- 1.3. *De naam sluit ook aan op de graffiti waarmee de tunnel versierd is. De in argumenten 1.2 en 2.2 genoemde oorkonde is afgebeeld in de tunnel die tussen Lankforst en Zwanenveld loopt: de voorgestelde Vrouwe Johannatunnel.*

Raadsvoorstel

- 1.4. *Adellijke personen zijn in Nijmegen vaker vernoemd door titel en voornaam te gebruiken. Denk bijvoorbeeld aan de Vrouwe Udasingel.*
- 1.5. *De indieners van de naamsuggestie voor deze tunnel zijn betrokken bij deze invulling van de straatnaam.*
- 1.6. *Dit voorstel heeft geen gevolgen voor mensen met een beperking of voor het klimaat.*
- 1.7. *Dit voorstel heeft geen gevolgen op het gebied van inclusiviteit en toegankelijkheid.*
- 2.1. *Het wettelijk kader voor het vaststellen van naamgeving is geregeld in de Verordening naamgeving en nummering (adressen).*
- 2.2. *De voorgestelde naam sluit aan op de geschiedenis van Dukenburg. In een oorkonde uit 1379 stond dat ridder Lambert Zebars getrouwd was met vrouwe Johanna van Duyckenborch.*
- 2.3. *De naam sluit ook aan op de graffiti waarmee de tunnel versierd is. De graffiti in de voorgestelde Ridder Lamberttunnel gaat over de geschiedenis van Dukenburg in de twintigste eeuw.*
- 2.4. *Adellijke personen zijn in Nijmegen vaker vernoemd door titel en voornaam te gebruiken. Denk bijvoorbeeld aan de Graaf Alardsingel.*
- 2.5. *De indieners van de naamsuggestie voor deze tunnel zijn betrokken bij deze invulling van de straatnaam.*
- 2.6. *Dit voorstel heeft geen gevolgen voor mensen met een beperking of voor het klimaat.*
- 2.7. *Dit voorstel heeft geen gevolgen op het gebied van inclusiviteit en toegankelijkheid.*
- 3.1. *Op deze manier beslist de raad over de inwerkingtreding van het besluit.*

Met opmerkingen [REDACTED]: Kan dit argument weg?
Verwijst niet meer direct naar de naam in deze versie.

Kanttekeningen

- 1.1 *Aan de straatnaam is niet te zien wat het verband is met de geschiedenis van Dukenburg. In het onderschrift op het bijbehorende straatnaambord zal echter kort uitgelegd worden wie Vrouwe Johanna was en wat zij met Dukenburg te maken heeft.*
- 1.2 *Behalve dat er meerdere redenen zijn om de voorgestelde straatnaam te kiezen, is er ook een reden waarom niet gekozen is voor Johanna van Duyckenborchtunnel als alternatief. Er bestaan in Nijmegen al meerdere straatnamen die direct naar Dukenburg verwijzen: Duckenburgpad, Oude en Nieuwe Dukenburgseweg en Dukenburgsebrug.*
- 2.1. *Aan de straatnaam is niet te zien wat het verband is met de geschiedenis van Dukenburg. In het onderschrift op het bijbehorende straatnaambord zal echter kort uitgelegd worden wie Ridder Lambert was en wat hij met Dukenburg te maken heeft.*

Financiën

De kosten met betrekking tot de uitvoering van deze naamgeving worden gedekt door het beschikbare budget binnen het taakveld Burgerzaken van het programma Bestuur en Organisatie en wat betreft het maken en plaatsen van naamborden door het beschikbare budget binnen het taakveld Verkeer en Vervoer van het programma Bereikbaarheid.

Vervolg

- Dit besluit wordt bekendgemaakt in het gemeenteblad op overheid.nl.
- Daarnaast is er een lijst van “afnemers” betreffende naamgeving, zoals de hulpdiensten, PostNL, de NUON en de kaartbeheerders van diverse (stads)plattegronden en navigatiesystemen. Deze worden eveneens geïnformeerd over de besluitvorming.

Raadsvoorstel

- Het vervaardigen en aanbrengen van naamborden wordt gerealiseerd volgens de kwaliteitseisen die de Gemeente Nijmegen daarvoor hanteert.

Bron

[Regionaal Archief Nijmegen, archiefnummer 469 Het Cellenbroederenhuis, de Ellendige en andere gevoegde Broederschappen 1330 – 1965, inventarisnummer 1794, Cartularium D. Heilige Geesthuis, folio 143 verso.](#)

Bijlagen

1. Besluit naamgeving tunnels in Dukenburg
2. Tekening met nummer 581093
3. Tekening met nummer 581096

From: [REDACTED]
To: [REDACTED]; [REDACTED];
Cc: [Bevoegd Gezag Archeologie](#); [REDACTED];
Subject: RE: Staatnamen archeologisch depot
Sent: 29-3-2023 09:57:30

Beste [REDACTED],

[REDACTED] had jouw vraag binnen ons team gedeeld en ik wil toch alvast één suggestie doen: Jan Thijssen, de eerste gemeentelijke archeoloog van Nijmegen. Hij heeft zich enorm ingezet om in Nijmegen een gemeentelijke archeologische dienst op te zetten en onder zijn leiding zijn grote, aansprekende onderzoeken uitgevoerd zoals de tempels op het Maasplein, het badhuis onder de Honig, woonhuizen en werkplaatsen binnen Ulpia aan de Weurtseweg, het grafveld in de binnenstad bij de aanleg van de Marikenstraat etc. etc.
Voordat hij 'stadsarcheoloog' werd heeft hij zich bovendien jarenlang als vrijwilliger ingezet. Juist de directe omgeving van het archeologiebedrijf zou zich lenen voor een vernoeming. Helemaal mooi zou zijn wanneer het archeologiebedrijf aan deze straatnaam een adres zou kunnen krijgen.

Verder weet ik dat het een lastige situatie is in dit gebied met de straatnamen en huisnummering, dus veel succes!

Groeten, [REDACTED]

[REDACTED]
Beleidsadviseur Archeologie en Cultuurhistorie



Gemeente Nijmegen

[REDACTED] [@nijmegen.nl](mailto:[REDACTED]@nijmegen.nl)

[REDACTED]
bereikbaar op maandag, dinsdag, woensdagochtend en donderdagochtend

Van: [REDACTED] <[REDACTED]@nijmegen.nl>

Verzonden: woensdag 29 maart 2023 09:32

Aan: ██████████ <██████████@nijmegen.nl>

CC: Bevoegd Gezag Archeologie <██████████@nijmegen.nl>; ██████████
<██████████@nijmegen.nl>

Onderwerp: RE: Staatnamen archeologisch depot

Beste ██████████,

Hartelijk dank voor je mail. Helder, dan wachten we dat eerst even af. Ik hoor graag van je wat er is besloten.

Groeten, ██████████

Van: ██████████ <██████████@nijmegen.nl>

Verzonden: woensdag 29 maart 2023 09:20

Aan: ██████████ <██████████@nijmegen.nl>

Onderwerp: Re: Staatnamen archeologisch depot

Hallo ██████████,

Tijdens het komende overleg van de werkgroep straatnaamgeving gaat het om te beginnen over de directe omgeving van het depot, omdat daar binnenkort gebouwd wordt en vergunningen verleend zijn. Dan gaat het om 1 straat, maar het gaat er ook om of we er überhaupt een naam aan geven, of dat we dat stuk betrekken bij de Nieuwe Dukenburgseweg. Er zijn praktische redenen om dat te doen vanwege bestaande adressen en henummeringen die nodig zijn als we daar een nieuwe straatnaam geven. Aan de andere kant zijn er argumenten om juist wel een aparte straatnaam op die plek te willen hebben. Kortom: hier moeten we als werkgroep eerst een standpunt over vormen. Daar gaat het op de korte termijn over.

Daarnaast is het hele gebied Winkelsteeg in ontwikkeling en daar zullen in de komende jaren meer straatnamen nodig zijn. Hoeveel precies, dat weten we nu nog niet omdat de stratenpatronen een definitievere vorm moeten hebben. Maar we zullen dus zeker ook nadenken over een logische thematische invulling van die toekomstige straten.

Handig om eerst het overleg af te wachten dat we volgende week hebben.

Groet,

██████████

Verstuurd vanaf mijn iPhone

Op 28 mrt. 2023 om 17:14 heeft ██████████ <██████████@nijmegen.nl> het volgende geschreven:

Beste [REDACTED],

Van [REDACTED] begreep ik dat er binnenkort wordt nagedacht over de straatnamen rondom het archeologisch depot. Ik ben belast met de archeologie in de Winkelsteeg, vandaar dat Ilona mij op de hoogte heeft gebracht. Nu willen we graag meedenken over de straatnamen en suggesties doen. Ik dacht er zelf aan om dit ook voor te leggen aan de collega's die in het depot werken.

Over hoeveel straten gaat het eigenlijk?

Groeten,

[REDACTED]
Senior beleidsadviseur archeologie

Beschikbaar: ma | di | woe | do | vrij middag

<image001.png>

Gemeente Nijmegen

[REDACTED]
[REDACTED]@nijmegen.nl

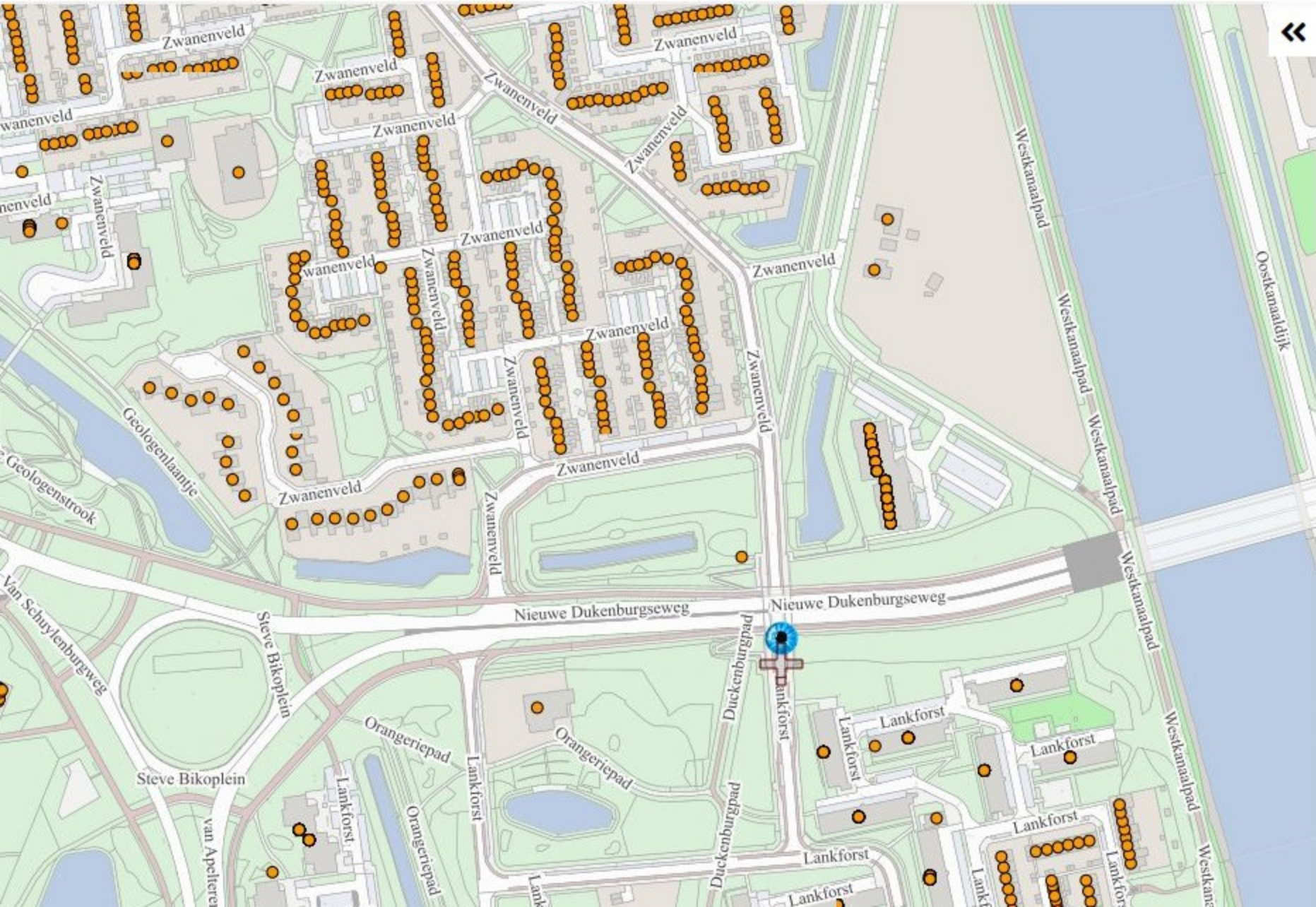
Korte Nieuwstraat 6, 6511 PP Nijmegen
Postbus 9105, 6500 HG Nijmegen



Cyclorama ^


Cyclorama





Cyclorama ^

Cyclorama





Onthulling St. Titussingel

Precies 1 jaar na de heiligverklaring van Titus Brandsma, op *15 mei 2023*, onthult wethouder Tobias van Elferen het straatnaambord van de St. Titussingel.

Samen met WO II Informatiecentrum en Titus Brandsma Memorial nodigt de gemeente Nijmegen u uit om bij deze onthulling aanwezig te zijn.

Inhoud straatnaambord

St. Titussingel

Titus Brandsma (1881-1942):
Karmelietenpater, hoogleraar en verzetsman.
Vermoord in Dachau. In 2022 heilig verklaard.

Kort programma rondom de onthulling

- 17.15 Inloop met een drankje in het WO II informatiecentrum/Lindenberg Ridderstraat 27
- 17.30 Start programma en welkom
- 17.35 Rol en betekenis van Titus Brandsma in het verzet door Marieke Rijpkema (Titus Brandsma Memorial)
- 17.45 Aankondiging educatief project rondom Titus Brandsma door Lotte Gradussen (WO II Informatiecentrum)
- 17.50 Een eerbetoon aan Titus Brandsma door wethouder Tobias van Elferen
- 18.00 Naar het Hunnerpark voor de symbolische onthulling
- 18.15 Onthulling van de St. Titussingel
- 18.30 Einde programma

Wilt u in antwoord op deze mail laten weten of u aanwezig zult zijn?

Gemeente Nijmegen | Idee nieuwe naam gebouw of straat doorgeven

Datum	09-09-2023
Kenmerk	O11140.085

Uw gegevens

Naam	[REDACTED]
E-mailadres	[REDACTED]
Telefoonnummer	[REDACTED]

Aanvraag

Wilt u een naam voor een straat of een gebouw doorgeven?	straat/straten
Voor hoeveel straten heeft u een naam bedacht?	1
Om welke wijk of wijken gaat het?	Lent
Welke naam of namen heeft u bedacht?	Waaijensteinterp
Waarom stelt u deze naam of namen voor?	Vlaktbij de straat Waaijenstein, bij Park Waaijenstein en bij de Waaijensteinkolk in Nijmegen Noord, in de wijk Lent stond vroeger het kasteel Waaijenstein. Hier vlakbij wordt nu een nieuwbouwproject ontwikkeld met de Engelse naam Homestead. De 77 woningen en appartementen worden op een terp gebouwd. (Zie www.Homestead.nl) Het lijkt mij en mijn vrouw prachtig als deze straat deze naam krijgt: Waaijensteinterp.
Opmerkingen	<i>Niet ingevuld</i>

Overzicht

Ik heb alle vragen naar waarheid beantwoord

Gemeente Nijmegen | Idee nieuwe naam gebouw of straat doorgeven

Datum	11-09-2023
Kenmerk	O11140.191

Uw gegevens

Naam	[REDACTED]
E-mailadres	[REDACTED]
Telefoonnummer	[REDACTED]

Aanvraag

Wilt u een naam voor een straat of een gebouw doorgeven?	straat/straten
Voor hoeveel straten heeft u een naam bedacht?	1
Om welke wijk of wijken gaat het?	Lent
Welke naam of namen heeft u bedacht?	Waaijenssteinhof
Waarom stelt u deze naam of namen voor?	Vlaktbij de straat Waaijensstein, bij Park Waaijensstein en bij de Waaijenssteinkolk in Nijmegen Noord, in de wijk Lent stond vroeger het kasteel Waaijensstein. Hier vlaktbij wordt nu een nieuwbouwproject ontwikkeld met de Engelse naam Homestead. De 77 woningen en appartementen worden op een terp gebouwd in de vorm van een hof. (Zie www. Homestead.nl) Het lijkt mij en mijn vrouw prachtig als deze straat deze naam krijgt: Waaijenssteinhof.
Opmerkingen	Gisteren had ik ook een andere suggestie ingediend, die ook heel mooi, misschien nog wel iets beter is, namelijk Waaijenssteinterp.

Overzicht

Ik heb alle vragen naar waarheid beantwoord

Gemeente Nijmegen | Idee nieuwe naam gebouw of straat doorgeven

Datum	25-09-2023
Kenmerk	011142.194

Uw gegevens

Naam	[REDACTED]
E-mailadres	[REDACTED]
Telefoonnummer	[REDACTED]

Aanvraag

Wilt u een naam voor een straat of een gebouw doorgeven?	straat/straten
Voor hoeveel straten heeft u een naam bedacht?	2
Om welke wijk of wijken gaat het?	Het Molenpoort gebied dat deels gesloopt gaat worden en waarin straten ontstaan. Nijmegen Centrum, Stadscentrum
Welke naam of namen heeft u bedacht?	Ik heb nog geen namen bedacht. Mijn voorstel is nog algemeen omdat aard en aantal van de straten nog niet bekend is. Suggesties vragen om bestudering van archieven (wellicht, wellicht zijn er boeken met namen) van het Oud Burgeren Gasthuis dat op de plaats van de Molenpoort stond. Ik denk aan regenten, de stichter(s) wellicht of andere bijzonderheden. Ik denk dat het archief met niet al te veel moeite wel een lijst kan maken.
Waarom stelt u deze naam of namen voor?	Erfgoed is in en de gemeente streeft ernaar meer erfgoed te presenteren in de openbare ruimte. Van het Oud Burgeren gasthuis zijn voor zover ik weet alleen twee poorten over, dus tenzij er een wonder gebeurt en deze poorten kunnen worden teruggeplaatst, zal er materieel niet veel getoond kunnen worden. Maar straatnamen van bij het OBG betrokken kunnen hier in immateriële zin toch wat van de middeleeuwen terugbrengen.
Opmerkingen	- Ik zou het een goede zaak vinden als serieus wordt onderzocht of deze suggestie kans van slagen heeft. Als extra: als de wijk die ontstaat zelf ook een naam (als wijk of buurt) zou krijgen is "Molenpoort" wel het laatste waar je aan zou moeten denken. Die poort stond immers bovenaan de Molenstraat, niet op deze plek. Oudburgerenpoort of iets degelijks brengt het gebouw in herinnering. - Het aantal straten (vraag 1) is nog onbekend want plan nog niet gepresenteerd.

Overzicht

Ik heb alle vragen naar waarheid beantwoord

Gemeente Nijmegen | Idee nieuwe naam gebouw of straat doorgeven

Datum	12-03-2023
Kenmerk	O11110.607

Uw gegevens

Naam	[REDACTED]
E-mailadres	[REDACTED]
Telefoonnummer	[REDACTED]

Aanvraag

Wilt u een naam voor een straat of een gebouw doorgeven?	straat/straten
Voor hoeveel straten heeft u een naam bedacht?	1
Om welke wijk of wijken gaat het?	rotonde op grens van de wijken Biezen en Hees
Welke naam of namen heeft u bedacht?	Vredenburgplein
Waarom stelt u deze naam of namen voor?	Zie brief d.d. 12 maart 2023 aan de Raad van de gemeente Nijmegen - Van: [REDACTED] - Verzonden: zondag 12 maart 2023 15:39 - Aan: 'griffie@nijmegen.nl' - Onderwerp: brief aan de raad
Opmerkingen	De onderbouwing staat in de brief aan de raad inclusief bijlagen. Helaas is het niet mogelijk om bij dit formulier een een of meer pdf-bestanden bij te voegen.

Overzicht

Ik heb alle vragen naar waarheid beantwoord

Gemeente Nijmegen | Idee nieuwe naam gebouw of straat doorgeven

Datum	21-12-2022
Kenmerk	O1187.924

Uw gegevens

Naam	[REDACTED]
E-mailadres	[REDACTED]
Telefoonnummer	[REDACTED]

Aanvraag

Wilt u een naam voor een straat of een gebouw doorgeven?	straat/straten
Voor hoeveel straten heeft u een naam bedacht?	2
Om welke wijk of wijken gaat het?	Nader te bepalen
Welke naam of namen heeft u bedacht?	1. (Marinus) Van der Goes van Natersstraat 2. (Herman) Wiardi Beckmanstraat
Waarom stelt u deze naam of namen voor?	1. Marinus van der Goes van Naters is één van de grootste in Nijmegen geboren en begraven politici van de 20e eeuw. Zijn opvattingen en verdiensten hebben een belangrijke historische en actuele betekenis. 2. Herman Wiardi Beckman, geboren in Nijmegen en omgekomen in Dachau was een veelbelovend politicus.
Opmerkingen	Ik ben secretaris van de Stichting voor Cultuur en Solidariteit en heb vandaag een brief op de post gedaan voor het College van B&W van Nijmegen over voorgenomen activiteiten van de stichting, waaronder het bevorderen dat er een straat, plein of park vernoemd wordt naar Marinus van der Goes van Naters. Als ik die brief aan dit formulier kan hangen dan doe ik dat!

Overzicht

Ik heb alle vragen naar waarheid
beantwoord

Gemeente Nijmegen | Idee nieuwe naam gebouw of straat doorgeven

Datum	11-05-2023
Kenmerk	O11122.834

Uw gegevens

Naam	[REDACTED]
E-mailadres	[REDACTED]
Telefoonnummer	[REDACTED]

Aanvraag

Wilt u een naam voor een straat of een gebouw doorgeven?	straat/straten
Voor hoeveel straten heeft u een naam bedacht?	1
Om welke wijk of wijken gaat het?	Brakkenstein
Welke naam of namen heeft u bedacht?	Via Gladiolenparkje
Waarom stelt u deze naam of namen voor?	Het parkje ligt aan de Sint Annastraat hoek Houtlaan. Deze naam komt voort uit de naam die de St. Annastraat krijgt in de 4-daagsetijd. De vierdaagse wandelaars passeren drie dagen dit parkje.
Opmerkingen	Het parkje heeft nu geen naam.

Overzicht

Ik heb alle vragen naar waarheid beantwoord

Idee nieuwe naam gebouw of straat doorgeven

Zaaknummer MID1371321

Datum 16-11-2020

Uw gegevens

Persoonsgegevens

Voornamen	[REDACTED]
Tussenvoegsel(s)	
Achternaam	[REDACTED]

Adresgegevens

Straatnaam	[REDACTED]
Huisnummer	[REDACTED]
Huisletter	
Huisnummertoevoeging	
Postcode	[REDACTED]
Woonplaats	[REDACTED]

Aanvullende gegevens

Telefoonnummer	[REDACTED]
E-mailadres	[REDACTED]

Heeft u een suggestie voor de naam van een straat, een gebouw of beide?	straat/straten
Voor hoeveel straten heeft u een naam bedacht?	2
Om welke wijk gaat het? (Klik hier voor een overzicht van alle wijken in Nijmegen)	Goffert
Geef aan welke naam/namen u heeft bedacht.	Korenweg, Korenveld
Waarom stelt u deze naam/deze namen voor?	<p>In een bericht d.d. 10 november 2020 over versnelde woningbouw op de gemeentelijke website is sprake van 500 tijdelijke woningen op de locatie Nieuwe Dukenburgseweg 21 (NDW21). Voor een goede registratie van de nieuwe adressen is het zaak dat de naam van de nieuwe openbare ruimte tijdig door het bevoegde gemeentelijke orgaan wordt vastgesteld. Het lijkt me niet verstandig om de nummeraanduidingen te relateren aan openbare ruimte ID 0268300000001400. ¶ ¶ Op het beoogde terrein lag in het verleden een openbare ruimte met de naam Korenweg (raadsbesluit d.d. 8 november 1979). Deze was bereikbaar via de Hulzenseweg, het Korenpad en het Tarwepad. De intrekking van de naam Korenweg (raadsbesluit d.d. 27 april 1988) was het gevolg van de verandering van de stratenstructuur op dit een deel van het Industrieterrein Winkelsteeg (openbare ruimte ID 0268300000001690). ¶ ¶ De 'historische' naam Korenweg kan opnieuw worden vastgesteld voor de nieuwe openbare ruimte op dit terrein. Mocht één naam onvoldoende zijn dan kan voor een deel de naam Korenveld worden vastgesteld. Een achtervoegsel is hier overbodig (toponiemstapeling). Ik ga ervan uit dat de openbare ruimte met de naam Korenpad (openbare ruimte ID 0268300000000483) in de toekomst weer aansluit op de Korenweg of het Korenveld. ¶</p>