

- 1 Kemperpad vervalt
- 2 nieuwe naam! Douwine Norelpad
- 3 nieuwe naam! Rein van der Veldepad
- 4 nieuwe naam! Fritz Polakpad
- 5 nieuwe naam! M.F. da Costa Gomezpad
- 6 verlengen Pieter Rabiuspad naar 7 en 8
- 7 Gaiushof vervalt
- 8 Thomas Morehof vervalt
- 9 Thomas van Aquinostraat (gewijzigd)
- 10 Willem Nuyenslaan (gewijzigd)

- 11 Erasmuspad vervalt
- 12 nieuwe naam! Gerard Leckiepad
- 13 nieuwe naam! Ida Groenewoutpad
- 14 nieuwe naam! Roos en Boukjepad
- 15 nieuwe naam! Thea Ivenspad
- 16 Gerard Disveldpad (formaliseren)
- 17 Radboudplein

## **Campuspaden**

(versie mei 2022)

### **[1] Kemperpad**

Dit pad is sinds de herinrichting van parkgebied in 2018 ten westen van Aula en Comeniusgebouwen A en B niet meer als zodanig in het terrein aanwezig. Dit pad vervalst.

### **[2] Douwine Norelpad**

Een nieuw pad aangelegd in 2019 voor een betere verbinding tussen bushalte Erasmuslaan en hoofdingang Grotiusgebouw.

Douwine Norel was de eerste vrouw die in Nijmegen in de geneeskunde promoveerde (1956).

[Zutphen 1909 – 2000. Promotor: L.A.M. Stolte. Titel proefschrift: *Anatomy of the trigonum vesicae and the aetiology and treatment of spontaneous and traumatic obstetrical urogenital fistulae*. Norel was in 1941 de eerste vrouw geweest die in Nederland als chirurg werd geregistreerd. Norel werkte als arts afwisselend in Afrika en Nederland.]

### **[3] Rein van der Veldepad**

Een deels bestaand pad zonder naam die met de herinrichting van het terrein is verlengd en nu loopt van de Erasmuslaan naar de Willem Nuyenslaan (noord-zuid).

Rein van der Velde was de eerste promovendus aan de Radboud Universiteit (1924).

[Sappemeer 1894 – Amersfoort 1982. Promotor: J.C.F.H. Schrijnen. Titel proefschrift: *Thessalische Dialektgeographie*. Saillant: Van der Velde was niet katholiek, maar protestants. Van der Velde werkte als docent klassieke talen aan het gymnasium te Amersfoort.]

### **[4] Fritz Polakpad,**

Een pad gerealiseerd in 2014 bij de bouw van het Grotiusgebouw dat een verbinding maakt tussen (de parkeergarage onder) het Grotiusgebouw en de Aula.

Fritz Polak was een Joodse jongen, die zijn studie rechtsgeleerdheid aan de Radboud Universiteit in 1941 op last van de bezetter moest staken en in 1943 werd vermoord in Auschwitz.

[Nijmegen 1917 – Auschwitz 1943. Een van de toentertijd zeer weinige Joodse studenten in Nijmegen. Fritz werd samen met zijn vader en zijn twee broers opgepakt in september 1942, via Westerbork naar Auschwitz gebracht en daar in februari 1943 vermoord. Zijn naam staat op de herdenkingsplaquette in de Aula alsook op het recent onthulde Nationaal Holocaust Namenmonument in Amsterdam.]

### **[5] M.F. da Costa Gomezpad,**

Een bestaand pad zonder naam dat een verbinding legt tussen de bushalte aan de Erasmuslaan en de hoofdingang van het Spinozagebouw.

Moises Frumencio da Costa Gomez was een van Curaçao afkomstige student rechtsgeleerdheid in de jaren twintig/dertig.

[Willemstad 1907 – Willemstad 1966. Na zijn afstuderen in Nijmegen promoveerde Moises Frumencio da Costa Gomez in 1935 aan de Universiteit van Amsterdam (op een proefschrift getiteld *Het wetgevend orgaan van Curaçao, gezien in het kader van de Nederlandse koloniale politiek*) en werd hij een belangrijk politicus in de Nederlandse Antillen. Hij was van 1951 -1954 voorzitter van de Regeringsraad en wordt vaak gezien als de eerste premier van de Nederlandse Antillen. Hij speelde een belangrijke rol bij het tot stand brengen van een meer democratisch bestuur en grotere autonomie voor de Nederlandse Antillen en was betrokken bij de ontwikkeling van het Statuut voor het Koninkrijk der Nederlanden.]

#### **[6] Pieter Rabuspad**

Het Pieter Rabuspad is een bestaand pad maar wordt door de sloop van de Thomas Aquinostraat en het hiermee wegvallen van de Gaiushof en de Thomas Morehof, verlengd in zuidelijke richting. Het pad loopt van de Erasmuslaan naar de Willem Nuyenslaan.

#### **[7] Gaiushof**

Door de sloop van de Thomas van Aquinostraat (specifiek nr. 2) is deze hof geheel verdwenen en vervalt hiermee ook de naam.

#### **[8] Thomas Morehof**

Door de sloop van de Thomas van Aquinostraat (specifiek nr. 3) is deze hof geheel verdwenen en vervalt hiermee ook de naam.

#### **[9] Thomas van Aquinostraat (TvA)**

Een straat waar voorheen zeven gebouwen (nr. 1, 2, 3, 4, 5, 6 en 8) aan waren gelegen maar met de ontwikkelingen in Heyendaal Zuid, de sloop van nummers 2, 3, 4, 5, 6 en acht een reconstructie van de straat heeft plaatsgevonden. Het Maria Montessorigebouw heeft nummer 4 gekregen en nummer 1 is als gebouw ongewijzigd.

#### **[10] Willem Nuyenslaan**

De Willem Nuyenslaan vormt de Oost-Westverbinding tussen de Heyendaalseweg en de Comeniuslaan. Het verlengde van de Willem Nuyenslaan aan de Westzijde, het Holwerdapad verbindt de laan met de St. Annastraat. Door reconstructie van het terrein is de Willem Nuyenslaan verbreed en op diverse plaatsen in noordelijke of zuidelijke richting verplaatst.

#### **[11] Erasmuspap**

Het Erasmuspap is als pap na de herinrichting van het terrein aan de oostzijde van de Universiteitsbibliotheek niet meer herkenbaar aanwezig. Het pap vervalt.

#### **[12] Gerard Leckiepad,**

Een geheel nieuwe verbinding die het Berchmanianum verbindt met de campus en rechtstreeks met het Maria Montessorigebouw.

Gerard Leckie was een uit Suriname afkomstige student psychologie in de jaren zestig/zeventig.

[Paramaribo 1943 – Paramaribo 1982. Na zijn studie promoveerde Leckie in 1975 in Nijmegen op *Ontwikkeling van sociale cognitie. Een ontwikkelingsmodel voor rolnemingsvaardigheid bij kinderen*. Hij werd docent en decaan op de Universiteit van Suriname en daar een voorvechter van brede inspraak en academische onafhankelijkheid. Leckie werd door legerleider Desi Bouterse gezien als aanstichter van studentenprotesten en was in 1982 een van de vijftien slachtoffers van de Decembermoorden.]

### **[13] Ida Groenewoutpad,**

Dit is een nieuwe (sub)verbinding tussen het academiegebouw Berchmanianum en de campus. Met name zijn Thomas Aquinostraat 1, het Collegezalen Complex, Pieter Bondamplein en Erasmusplein via dit pad bereikbaar.

Ida Groenewout was een bijzonder actieve studente klassieke archeologie in de jaren dertig.

[Den Haag 1909 – Voorburg 1999. Ida Groenewout was medio jaren dertig onder andere voorzitter van de Club van Protestantse Studenten, een onderdeel van het NSC Carolus Magnus, en daarmee de eerste vrouwelijke student aan de Nijmeegse universiteit die zo'n belangrijke bestuurlijke positie in een gemengde club bekleedde. Na haar afstuderen huwde zij met medestudent (rechten) G.C.M. van Nijnatten, was zij tijdens de bezetting actief in het verzet en bleef zij zich sterk maken voor de positie van vrouwen.]

### **[14] Roos en Boukjespad,**

Ook dit pad vormt een verbinding tussen het Berchmanianum en de campus. Via dit pad wordt de verbinding vanuit het Berchmanianum gelegd met de Rafter, het Gymnasium en het Elinor Ostromgebouw en andersom.

Boukje Nieuwold (1978 – 2001) en Roos de Jong (197? – 2001) studeerden kunstgeschiedenis en archeologie. Zij waren in de zomer van 2001 met andere studenten onder leiding van prof. dr. J.A.K.E. de Waele, hoogleraar klassieke archeologie, op weg naar een opgravingscampagne in Pompeï, toen het busje waarin zij reisden bij Baden Baden in Zuid-Duitsland van de weg raakte. Door dit ongeval kwamen Boukje en Roos om het leven, alsook professor Jos de Waele.

### **[15] Thea Ivenspad,**

Een groot, voornamelijk bestaand onverhard pad dat de Heyendaalseweg in Oost West richting verbindt met de Wundtlaan nabij de St. Annastraat. Met de herinrichting van het terrein rondom Berchmanianum is het pad deels verhard voor een goede verbinding met de campus.

Thea Ivens was een actieve studente rechtsgeleerdheid in de jaren twintig, die ook als alumna nog lang betrokken bleef bij de Radboud Universiteit.

[Nijmegen 1906 – Nijmegen 1997. Thea Ivens was een van de eerste vrouwelijke bestuursleden van het NSC Carolus Magnus. Na haar afstuderen huwde zij met medestudent

(klassieke talen), later journalist Uri Nootenboom, die in 1945, vlak voor de bevrijding in Zutphen in het oorlogsgeweld omkwam (zijn naam staat op de plaquette in de Aula). Als jonge weduwe met zes kinderen, bleef Ivens maatschappelijk actief (bijvoorbeeld als lid van de gemeenteraad van Nijmegen), ook aan de universiteit, onder andere in de Reünistenraad en in de Raad van Advies van het *Nijmeegs Universiteitsblad*. Zij was een zus van de cineast Joris Ivens.]

### **[16] Gerard Disveldpad**

Het Gerard Disveldpad is al lang een bestaand pad en wordt binnen de Radboud Universiteit het Disveldpad genoemd en loopt van de Willem Nuyenslaan naar de Houtlaan. De naam is nooit officieel aan het pad verbonden. In verband met een overweging om in Lent ook een straat te vernoemen naar Disveld is gekozen om de voornaam Gerard toe te voegen.

[Nijmegen 1928 – Nijmegen 2002. Hovenier Katholieke Universiteit Nijmegen. Disveld woonde vanaf 1965 schuin tegenover het pad op het adres Houtlaan 103. Mogelijk is het pad in het begin van de jaren negentig officieus naar hem genoemd bij zijn 40-jarig jubileum of het bereiken van de pensioengerechtigde leeftijd.]

### **[17] Radboudplein**

Om het Berchmanianum met de nieuwe entree aan de campus (bos) zijde aan te laten sluiten is gekozen om het gebied rondom de entree het Radboudplein te noemen. Naast de signing van het logo op de gevel en de grote letters RADBOUD UNIVERSITEIT geven we hiermee het Berchmanianum als academie- en bestuursgebouw een prominentere plek op de campus.

Nadrukkelijk wordt niet gekozen om het Berchmanianum ook een adreswijziging mee te geven. Dit blijft Houtlaan 4 wat m.b.t. navigatie en correspondentie bekend is.



Jaartal / nummer  
2014 / 072

Titel  
Straatnaamgeving Lent: Fietspad dat het Griftpad verbindt met de Laauwikstraat

Publicatiedatum  
25 september 2014

Opmerkingen

- **Raadsbesluit** betreffende straatnaamgeving van **17 september 2014**, (raadsvoorstel nummer 93/2014).

Betreft in de woonplaats Lent:

**Laauwikpad.**

**Raadsvoorstel**

**Relevant gedeelte uit de raadsbesluitenlijst.**

**Bijbehorende tekening:**

- nummer 469976, versie 1;

Aantal bladzijden / verkoopprijs  
7 / €0,35

Onderwerp

Straatnaamgeving fietspad in Lent

Programma / Programmanummer  
Ruimte & Cultuurhistorie / 1031

BW-nummer

Portefeuillehouder  
B. van Hees

Samenvatting

In Lent wordt een fietspad aangelegd dat het Griffpad verbindt met de Laauwikstraat. Dit fietspad dient een naam te krijgen.

Directie/afdeling, ambtenaar, telefoonnr.  
IA31, Kiki van Heijst, 0621710889

Datum ambtelijk voorstel  
19 mei 2014

Registratienummer  
14.0005375

Ter besluitvorming door het college

Paraaf Datum  
akkoord

Aan de Raad voor te stellen

1. Overeenkomstig bijgaande voorlopige situatieschets met nummer 469976, versie 1, aan het grijs gearceerde fietspad tussen de Laauwikstraat en het Griffpad de naam **Laauwikpad** te geven.

Steller  
K. van Heijst

2. Aan het college de bevoegdheid te delegeren om de exacte ligging en begrenzing van het in beslispunt 1 bedoelde pad te zijner tijd nader vast te stellen.

Ter besluitvorming door de Raad

Besluit B&W d.d. 8 juli 2014 nummer: 4.1

- Conform advies  
 Aanhouden  
 Anders, nl.

Paraaf Datum  
akkoord

Bestuursagenda

Portefeuillehouder



**Datum raadsvergadering / Nummer raadsvoorstel**

3 september 2014 / 93/2014

**Fatale termijn: besluitvorming vóór:**

**Onderwerp**

Straatnaamgeving fietspad Lent

**Programma / Programmanummer**

Ruimte & Cultuurhistorie / 1031

**Portefeuillehouder**

B. van Hees

**Voorstel van het College van Burgemeester en Wethouders d.d.**

8 juli 2014

---

**Samenvatting**

Raadsvoorstel voor naamgeving van een fietspad in Lent

---

**Voorstel om te besluiten**

1. Overeenkomstig bijgaande voorlopige situatieschets met nummer 469976, versie 1, aan het grijs gearceerde fietspad tussen de Laauwikstraat en het Griftpad de naam **Laauwikpad** te geven.
2. Aan het college de bevoegdheid te delegeren om de exacte ligging en begrenzing van het in beslispunt 1 bedoelde pad te zijner tijd nader vast te stellen.

**Opgesteld door, telefoonnummer, e-mail**

Kiki van Heijst, 0621710889, k.van.heijst@nijmegen.nl

## Aan de Raad van de gemeente Nijmegen

### 1 Inleiding

In Lent wordt een fietspad aangelegd dat het Griffpad verbindt met de Laauwikstraat. Dit fietspad dient een naam te krijgen.

#### 1.1 Wettelijk kader of beleidskader

Conform de “Verordening naamgeving en nummering (adressen) 2011” is de gemeenteraad bevoegd de openbare ruimte te benoemen. Omdat het definitieve ontwerp van dit fietspad tijdens de uitvoeringsfase nog gewijzigd kan worden wordt nu slechts de straatnaam voor het pad vastgesteld en wordt voorgesteld ons College de bevoegdheid te delegeren om te zijner tijd de geometrie ervan vast te stellen.

#### 1.2 Relatie met programma

Straatnaamgeving valt onder het programma Ruimte en Cultuurhistorie en is een wettelijke taak.

### 2 Doelstelling

Een goede naamgeving van de openbare ruimte in Nijmegen.

### 3 Argumenten

Het **Laauwikpad** verbindt het stationsgebied in Lent via een fietstunnel met de Laauwikstraat. De naam **Laauwikpad** is in dit geval een logische naam.

### 4 Klimaat

De klimaatparagraaf is niet op dit voorstel van toepassing.

### 5 Risico's

Aan dit voorstel zijn geen risico's verbonden.

### 6 Financiën

De kosten met betrekking tot de uitvoering van deze naamgeving vallen binnen het eigen productenbudget van het project Realisatie Fietstunnel Laauwikstraat e.o.

### 7 Participatie en Communicatie

Dit besluit wordt gepubliceerd op de gemeentelijke website. Daarnaast is er een grote lijst van “afnemers” inzake naamgeving, zoals de hulpdiensten, PostNL, de NUON en de kaartbeheerders van diverse (stads)plattegronden en navigatiesystemen, welke eveneens worden geïnformeerd over de besluitvorming.

Vervolgvel

2

**8 Uitvoering en evaluatie**

Het vervaardigen en aanbrengen van naamborden wordt gerealiseerd binnen dit project, volgens de kwaliteitseisen die de Afdeling Stadsbeheer daarvoor hanteert.

College van Burgemeester en Wethouders van Nijmegen,

De Burgemeester,

De Gemeentesecretaris,

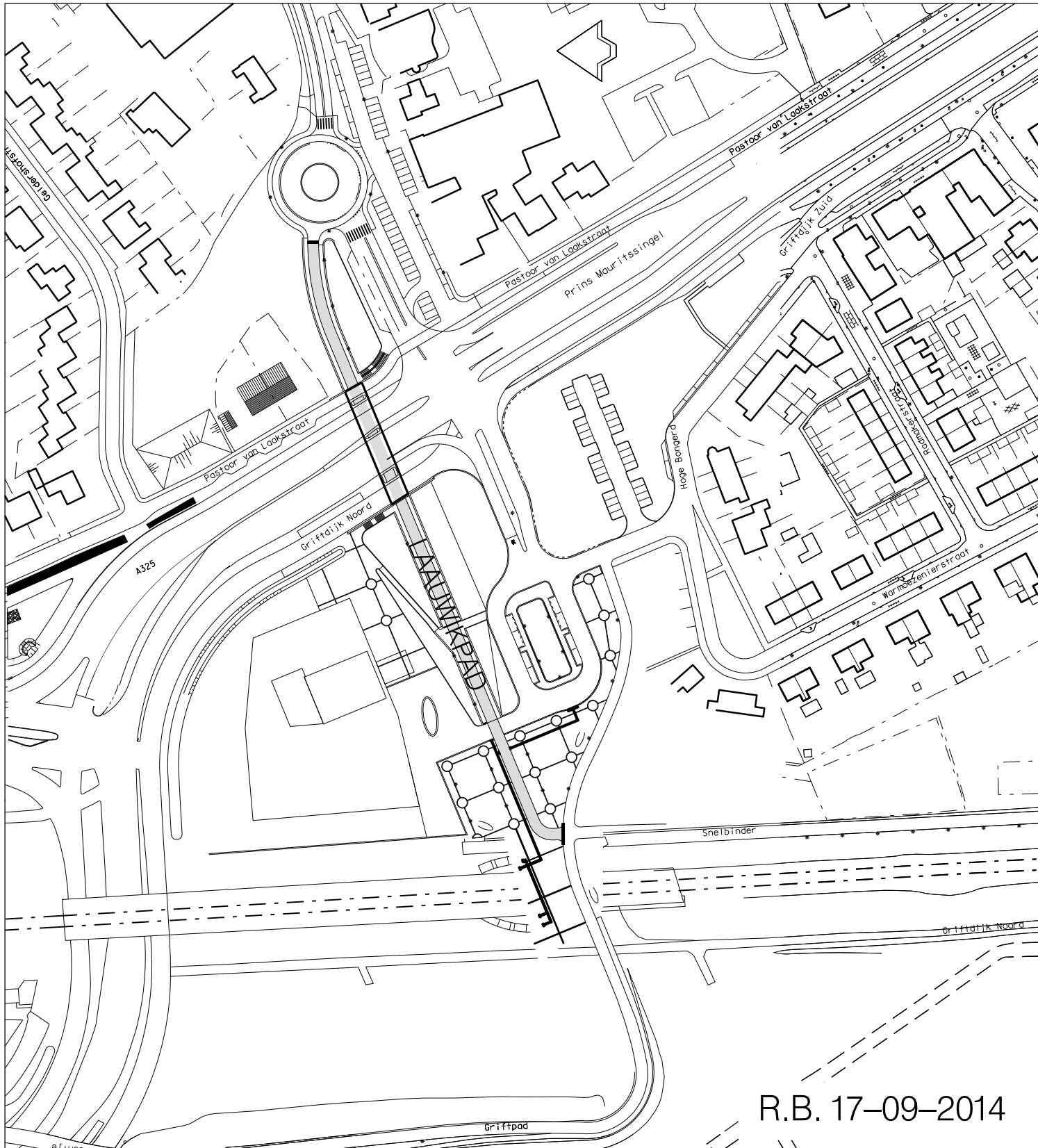
drs. H.M.F. Bruls

drs. B. van der Ploeg

**19. Raadsvoorstel Straatnaamgeving fietspad Lent (93/2014)****Raadsvoorstel d.d. 8 juli 2014**

1. Overeenkomstig bijgaande voorlopige situatieschets met nummer 469976, versie 1, aan het grijs gearceerde fietspad tussen de Laauwikstraat en het Griffpad de naam Laauwikpad te geven.
2. Aan het college de bevoegdheid te delegeren om de exacte ligging en begrenzing van het in beslispunt 1 bedoelde pad te zijner tijd nader vast te stellen.

**Raadsbesluit d.d. 17 september 2014****Conform besloten**



R.B. 17-09-2014

GEMEENTE



Nijmegen

Informatiemanagement & Automatisering  
Postbus 9105, 6500 HG, Nijmegen

Te betrekken in de straatnaamgeving

Aanmaak datum	Tekenaar	
12-05-2014	Jack Stax	
Datum	Wijziging tekening	
Datum	Accoord	Stadium
22-05-2014	Petra Daams	Goedgekeurd
Tekening Nummer:		469976
Schaal:	Formaat:	Projectnummer:
1 : 2000	A4	
Bestek:	Aantal bladen:	Bestandsnaam:
		469976.dgn
		Versie :
		1



Jaartal / nummer

2013 / 113

Titel

Straatnaamgeving: 20 septemberplein

Publicatiedatum

5 november 2013

Opmerkingen

- **Raadsbesluit** betreffende straatnaamgeving van de ruimte onder de brug De Oversteek van **23 oktober 2013**, (raadsvoorstel nummer 135/2013).

Betreft in de woonplaats Nijmegen:

- **20 septemberplein.**

**Raadsvoorstel**

**Relevant gedeelte uit de raadsbesluitenlijst.**

**Bijbehorende tekening:**

- **nummer 438472, versie 2.**

Aantal bladzijden / verkoopprijs

6 / €0,30

**Datum raadsvergadering / Nummer raadsvoorstel**

23 oktober 2013 / 135/2013

**Fatale termijn: besluitvorming vóór:**

N.v.t.

**Onderwerp**

Naamgeving plein onder de brug De Oversteek

**Programma / Programmanummer**

Ruimte & Cultuurhistorie / 1031

**Portefeuillehouder**

H. Kunst

**Voorstel van het College van Burgemeester en Wethouders d.d.**

24 september 2013

---

**Samenvatting**

Op de locatie waar de brug De Oversteek aanlandt aan de zuidzijde van de rivier de Waal is onder de brug een vrij liggende openbare ruimte ontstaan waaraan een naam kan worden toebedeeld.

---

**Voorstel om te besluiten**

1. Overeenkomstig bijgevoegde tekening met nummer 438472, versie 7, aan het grijs gearceerde gebied in de woonplaats Nijmegen de naam **20 septemberplein** te geven.
2. De tekst voor het onderschrift van het straatnaambord als volgt te bepalen:  
Datum van de Waaloversteek en de bevrijding van Nijmegen in 1944

## Aan de Raad van de gemeente Nijmegen

### 1 Inleiding

Op de locatie waar de brug De Oversteek aanlandt aan de zuidzijde van de rivier de Waal is onder de brug een vrij liggende openbare ruimte ontstaan waaraan een naam kan worden toebedeeld.

#### 1.1 Wettelijk kader of beleidskader

Conform de “Verordening naamgeving en nummering (adressen) 2011” is de gemeenteraad bevoegd de openbare ruimte te benoemen.

#### 1.2 Relatie met programma

Straatnaamgeving valt onder het programma Ruimte en Cultuurhistorie en is een wettelijke taak.

### 2 Doelstelling

Een goede naamgeving van de openbare ruimte in Nijmegen.

### 3 Argumenten

Op deze locatie is een aantal bedrijven gesloopt. Hoewel er nog geen invulling aan dit plein is gegeven is het wenselijk aan de vrij liggende openbare ruimte nu al een naam te geven. Het benoemen van openbare ruimtes is ook een verplichting op grond van de Verordening naamgeving en nummering (adressen) 2011. Net zoals bij de naamgeving van de brug De Oversteek is aansluiting gezocht bij het “oorlogsverleden”. Ongeveer vanaf deze locatie vond op 20 september 1944 “de oversteek” plaats. Overeenkomstig het advies van de Werkgroep Straatnaamgeving stellen wij daarom voor de naam: 20 septemberplein.

In dit verband merken wij nog op dat wij ter uitvoering van beslispunt 8 van het raadsbesluit van 10 juni 2009 inzake de “straatnaamgeving- stadsbrug en omgeving” de exacte ligging en begrenzing van de nieuwe straten in deze straten in het vierde kwartaal van dit jaar zullen gaan vaststellen.

### 4 Klimaat

De klimaatparagraaf is niet op dit voorstel van toepassing.

### 5 Risico's

Aan dit voorstel zijn geen risico's verbonden.

### 6 Financiën

De kosten met betrekking tot de uitvoering van deze naamgeving vallen binnen de exploitatie van de nieuwe brug De Oversteek uitgevoerd door Projectbureau Ruimtelijke Ontwikkeling van de gemeente Nijmegen.

Vervolgvel

2

**7 Communicatie**

Dit besluit wordt gepubliceerd op de gemeentelijke website. Daarnaast is er een grote lijst van “afnemers” inzake naamgeving, zoals de hulpdiensten, PostNL, de NUON en de kaartbeheerders van diverse (stads)plattegronden en navigatiesystemen, welke eveneens worden geïnformeerd over de besluitvorming.

**8 Uitvoering en evaluatie**

Het vervaardigen en aanbrengen van naamborden wordt gerealiseerd binnen dit project, volgens de kwaliteitseisen die de Afdeling Stadsbeheer daarvoor hanteert.

College van Burgemeester en Wethouders van Nijmegen,

De Burgemeester,

De Gemeentesecretaris,

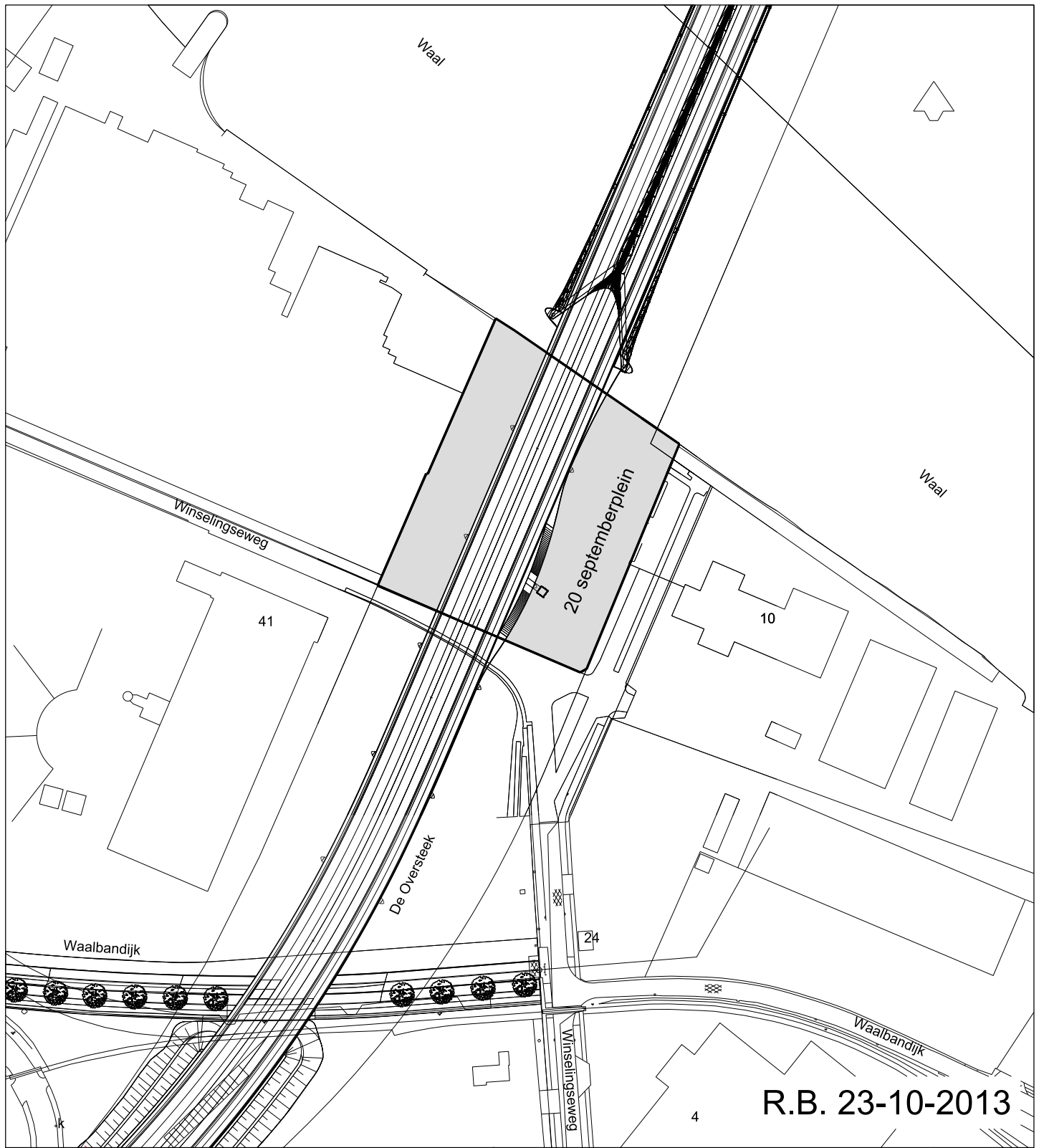
drs. H.M.F. Bruls

drs. B. van der Ploeg

**13. Naamgeving plein onder de brug De oversteek (135/2013)**Raadsvoorstel d.d. 24 september 2013

1. Overeenkomstig bijgevoegde tekening met nummer 438472, versie 7, aan het grijs gearceerde gebied in de woonplaats Nijmegen de naam **20 septemberplein** te geven.
2. De tekst voor het onderschrift van het straatnaambord als volgt te bepalen: Datum van de Waaloversteek en de bevrijding van Nijmegen in 1944

Raadsbesluit d.d. 23 oktober 2013**Conform vastgesteld**



R.B. 23-10-2013

GEMEENTE



**Nijmegen**

Informatiemanagement & Automatisering  
Postbus 9105, 6500 HG, Nijmegen

Te betrekken in de straatnaamgeving

Aanmaak datum	Tekenaar	
11-06-2012	Jack Stax	
Datum	Wijziging tekening	
Datum	Accoord	Stadium
04-11-2013	Petra Daams	goedgekeurd

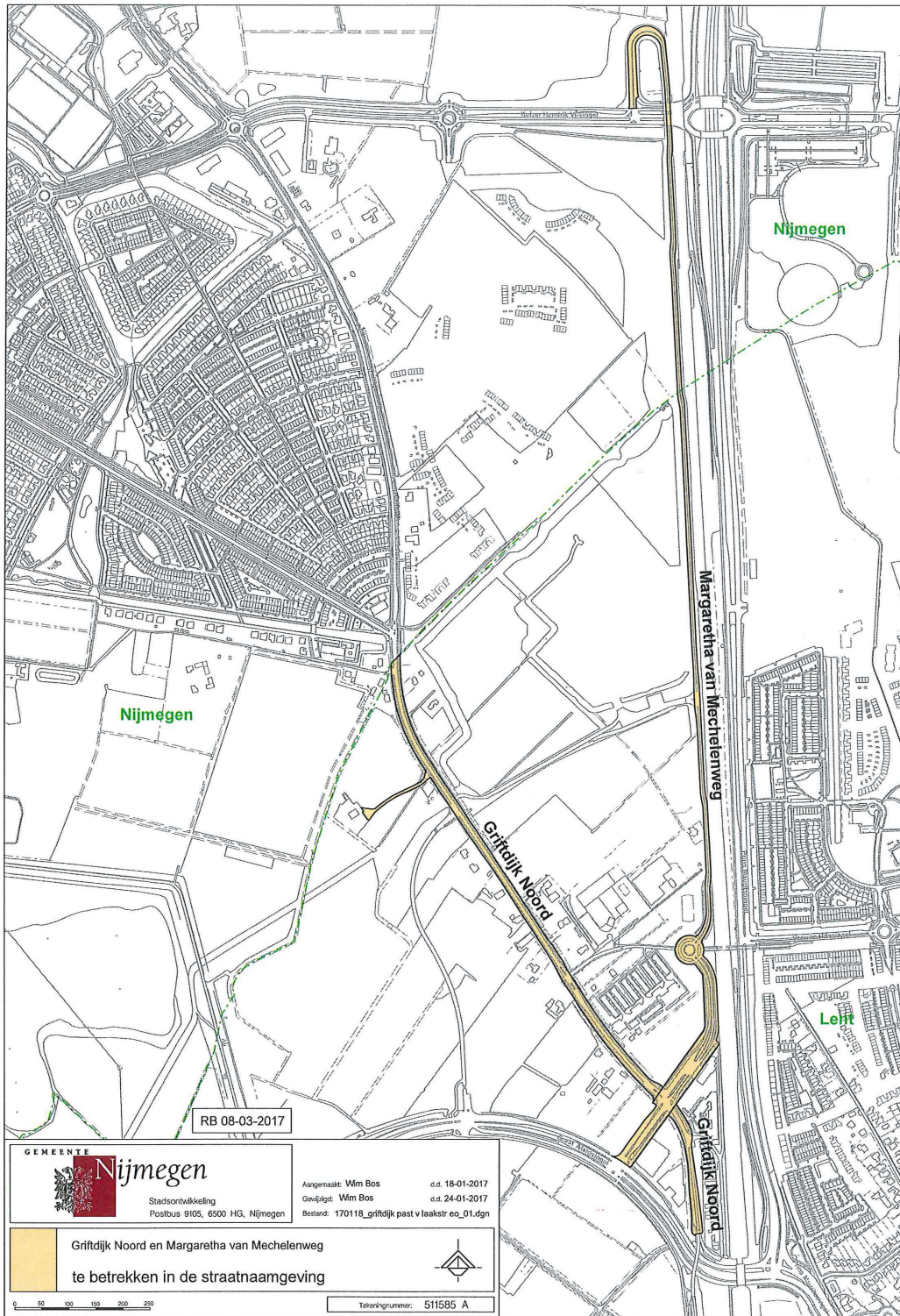
Tekening Nummer: 438472

Schaal: 1 : 2000	Formaat: A4	Projectnummer:	Bestek:	Aantal bladen:	Bestandsnaam: 438472.dgn
					Versie : 7

## **Straatnaamgeving: Aanpassen geometrie diverse straten in Lent (3/2017)**

Raadsvoorstel d.d. 7 februari 2017

1. Het raadsbesluit van Elst d.d. 8 november 1935 in te trekken waar het de geometrie van de Griftdijk Noord (openbare ruimte ID 026830000000410 ) en de Griftdijk Zuid (openbare ruimte ID 026830000000411) in de woonplaats Lent betreft.
2. Het raadsbesluit d.d. 8 juni 2011 in te trekken waar het de geometrie van de Pastoor van Laakstraat (openbare ruimte ID 026830000000422) in de woonplaats Lent betreft.
3. Het raadsbesluit d.d. 5 september 2012 in te trekken waar het de geometrie van de Margaretha van Mechelenweg (openbare ruimte ID 0268300000001702) in de woonplaats Lent betreft.
4. Het raadsbesluit d.d. 30 januari 2013 in te trekken waar het de geometrie van het Hertog Eduardplein (openbare ruimte ID 0268300000001707) en het Griftpad (openbare ruimte ID 0268300000001709) in de woonplaats Lent betreft.
5. Volgens bijgevoegde tekening met nummer 511585 A de geometrie van de Griftdijk Noord, Griftdijk Zuid en de Margaretha van Mechelenweg in de woonplaats Lent vast te stellen.
6. Volgens bijgevoegde tekening met nummer 511585 B de geometrie van het Griftpad, het Hertog Eduardplein en de Pastoor van Laakstraat in de woonplaats Lent vast te stellen.

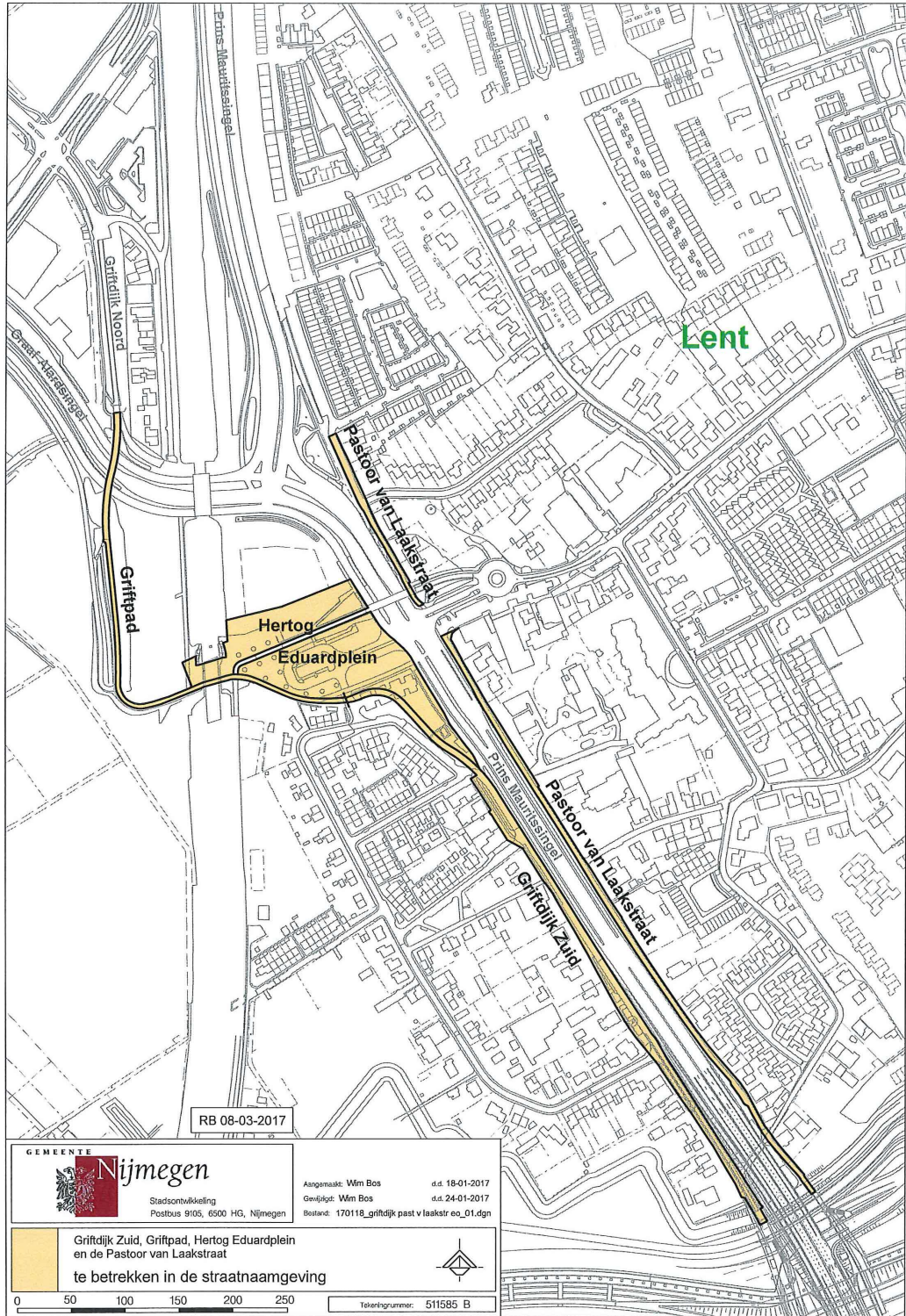


RB 08-03-2017

 <p><b>GEMEENTE Nijmegen</b> Stadsontwikkeling Postbus 9105, 6500 HG, Nijmegen</p>	Aangemaakt: Wim Bos	d.d. 18-01-2017
	Gevijld: Wim Bos	d.d. 24-01-2017
	Bestand: 170118_griftwijk past v laakstr eo_01.dgn	

Griftwijk Noord en Margaretha van Mechelenweg  
te betrekken in de straatnaamgeving

Tekeningnummer: 511585 A



Raadsbesluit d.d. 8 maart 2017  
Conform besloten



**Nijmegen**

Afdeling PIF

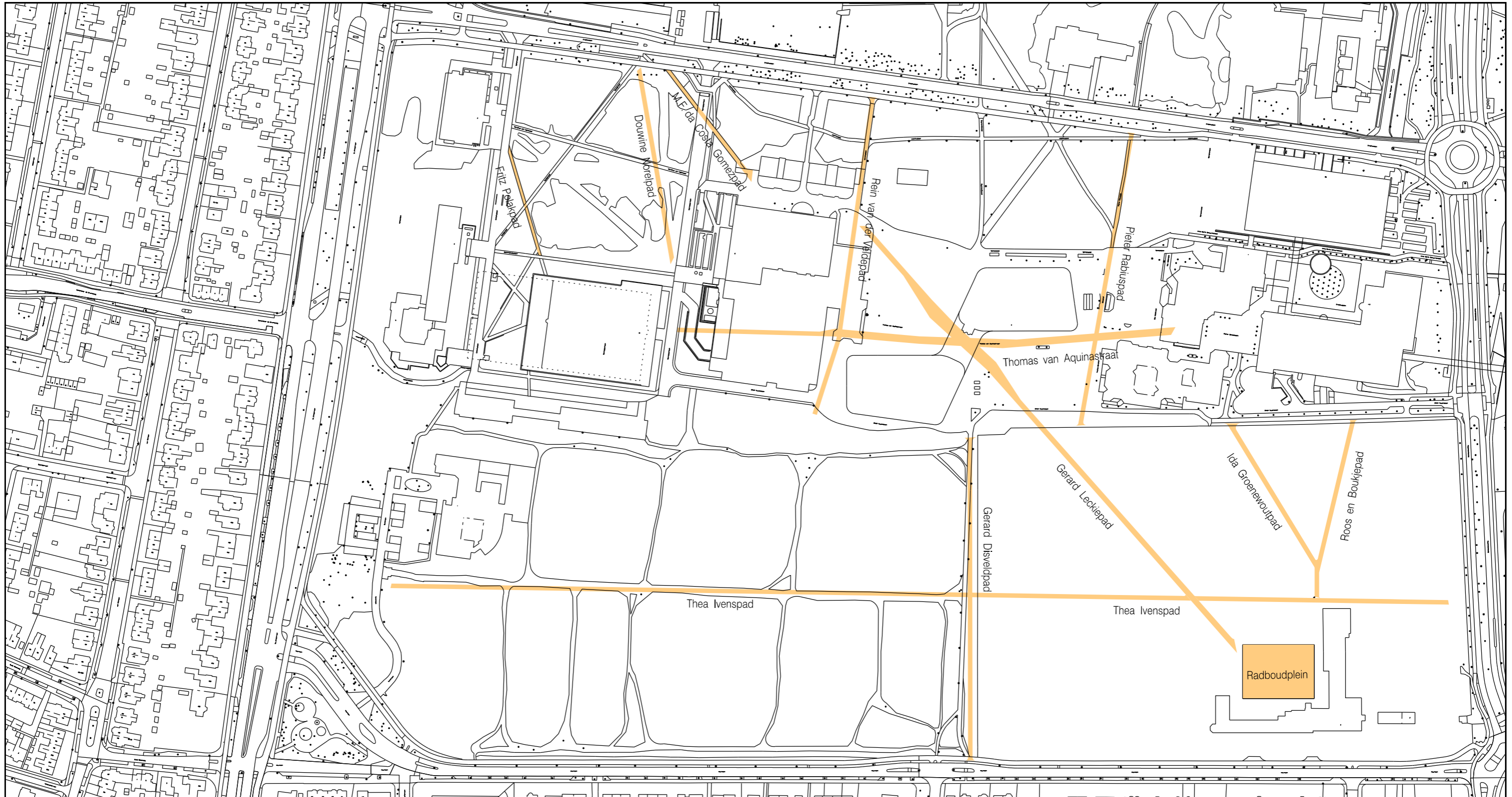
Basis en Geoinformatie

Postbus 9105, 6500 HG Nijmegen

te betrekken in de straatnaamgeving

Aanmaakdatum	Tekenaar	
02-08-2022		
Datum	Wijziging tekening	
Datum	Akkoord	Stadium
		Concept
Tekeningnummer:	576251	
Bestandsnaam:	576251.dgn	
Versie :	1	

Schaal:	1:5000	Formaat:	A2	Projectnummer:		Bestek:		Aantal bladen:	
---------	--------	----------	----	----------------	--	---------	--	----------------	--



Afdeling PIF

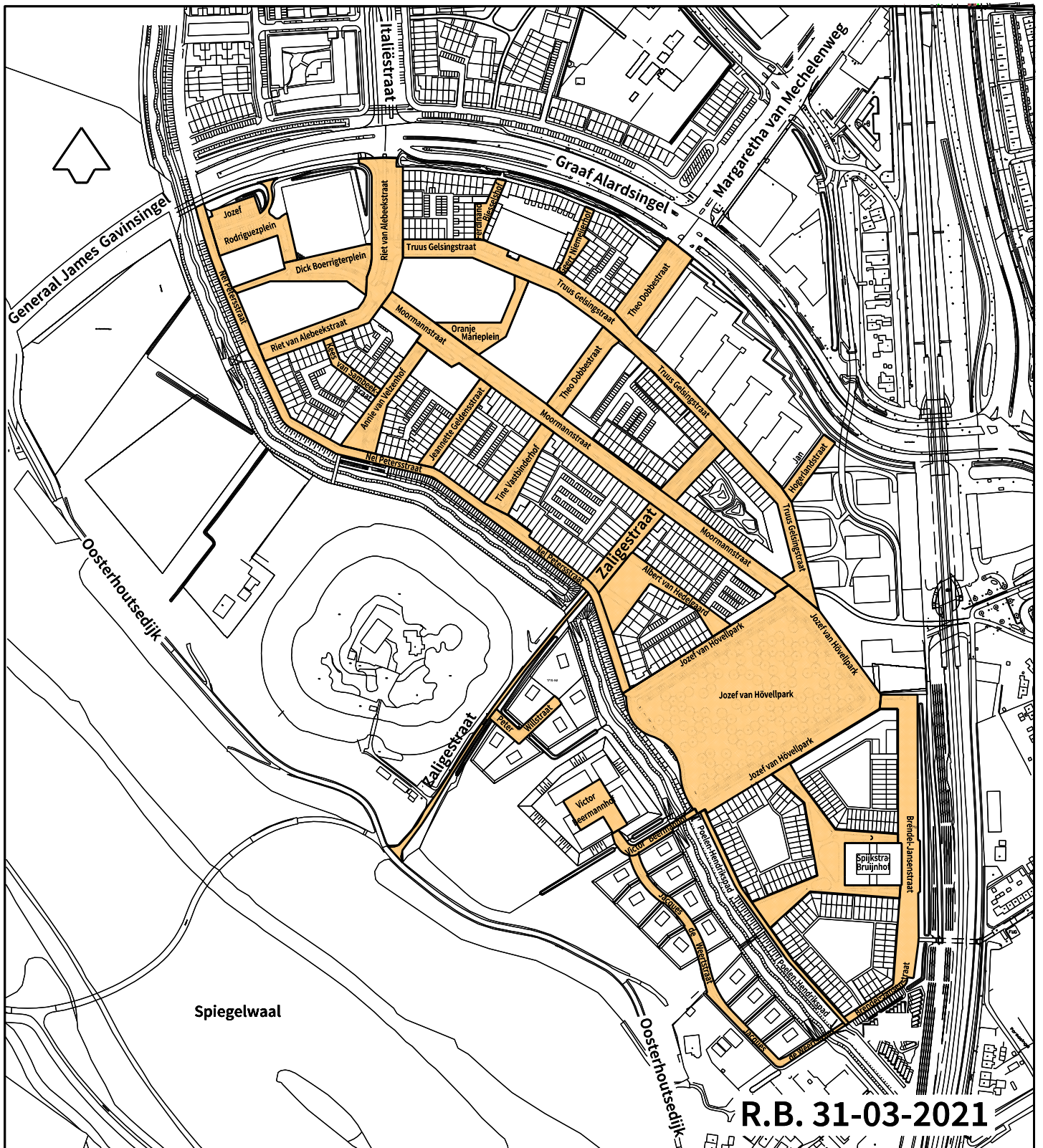
Basis en Geoinformatie

Postbus 9105, 6500 HG Nijmegen

te betrekken in de straatnaamgeving

Aanmaakdatum	Tekenaar	
28-07-2022	[Redacted]	
Datum	Wijziging tekening	
Datum	Akkoord	Stadium
		Concept
Tekeningnummer:	576187	
Bestandsnaam:	576187.dgn	
Versie :	1	

Schaal:	Formaat:	Projectnummer:	Bestek:	Aantal bladen:
1:2500	A3			



**Nijmegen**

**Afdeling PIF**

**Basis en Geoinformatie**

Postbus 9105, 6500 HG Nijmegen

**Hof van Holland**

**te betrekken in de straatnaamgeving**

Aanmaakdatum	Tekenaar	
29-10-2020	Jack Stax	
Datum	Wijziging tekening	
Datum	Akkoord	Stadium
06-04-2021	Petra Daams	Goedgekeurd
Tekeningnummer:	562840	
Bestandsnaam:	562840.dgn	
Versie :	6	

Schaal:  
1 : 5000

Formaat:  
A4

Projectnummer:

Bestek:

Aantal bladen:



**Nijmegen**

Afdeling PIF

Basis en Geoinformatie


Postbus 9105, 6500 HG Nijmegen

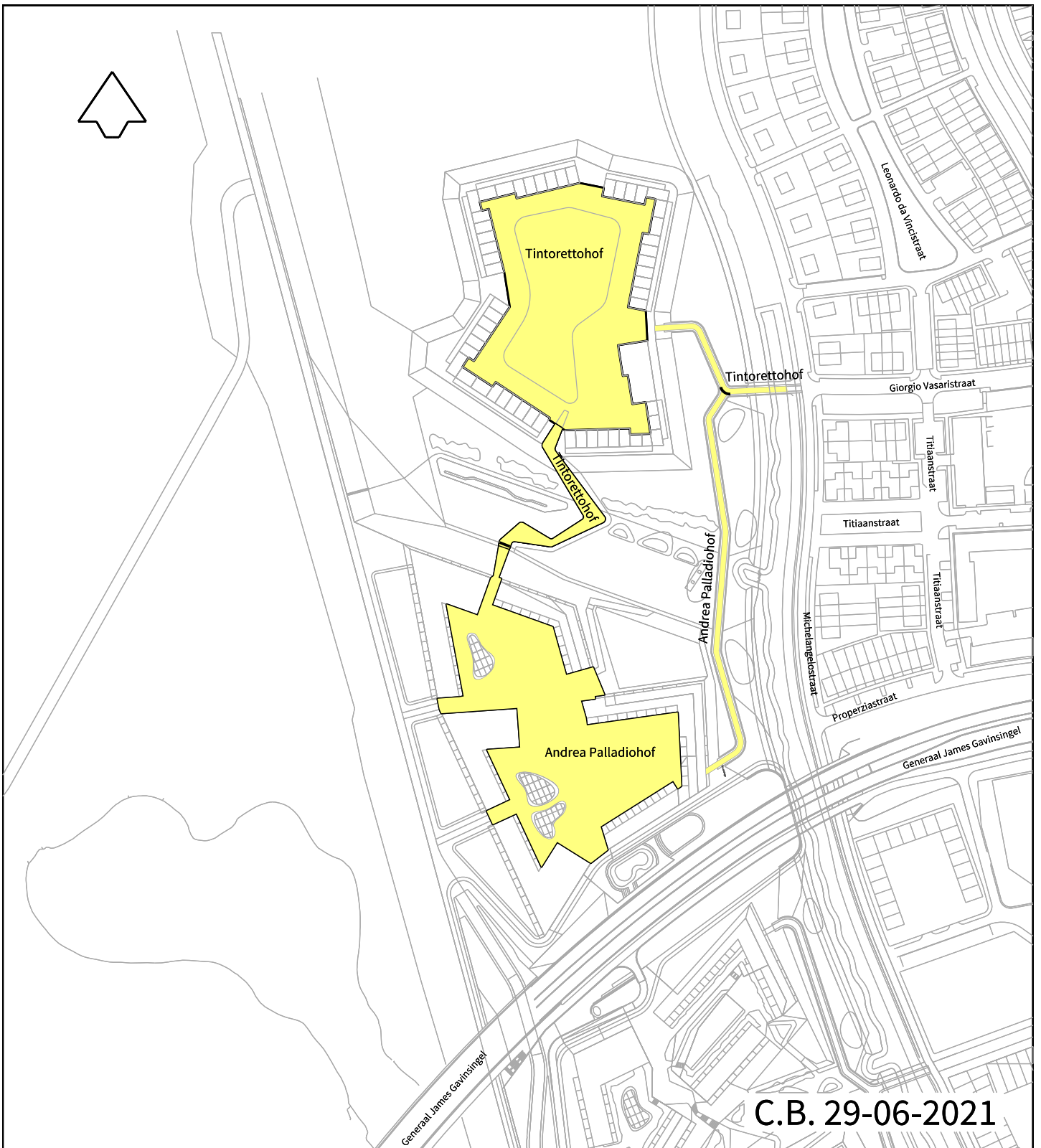
te betrekken in de straatnaamgeving

Aanmaakdatum	Tekenaar	
02-08-2022		
Datum	Wijziging tekening	
Datum	Akkoord	Stadium
		Concept
Tekeningnummer:	576251	
Bestandsnaam:	576251.dgn	
Versie :	1	

Schaal:	1:5000	Formaat:	A2	Projectnummer:		Bestek:		Aantal bladen:	
---------	--------	----------	----	----------------	--	---------	--	----------------	--



		Afdeling PIF		Aanmaakdatum	Tekenaar	
		Basis en Geoinformatie		26-04-2022	██████████	
Zuiderveld-West Te betrekken in de straatnaamgeving		Postbus 9105, 6500 HG Nijmegen		Datum	Wijziging tekening	
				Datum	Akkoord	Stadium
						concept
				Tekeningnummer:	574794	
Schaal:	Formaat:	Projectnummer:	Bestek:	Aantal bladen:	Bestandsnaam:	
1:1500	A2				574794.dgn	
				Versie :	1	



C.B. 29-06-2021



**Nijmegen**

**Afdeling PIF**

**Basis en Geoinformatie**

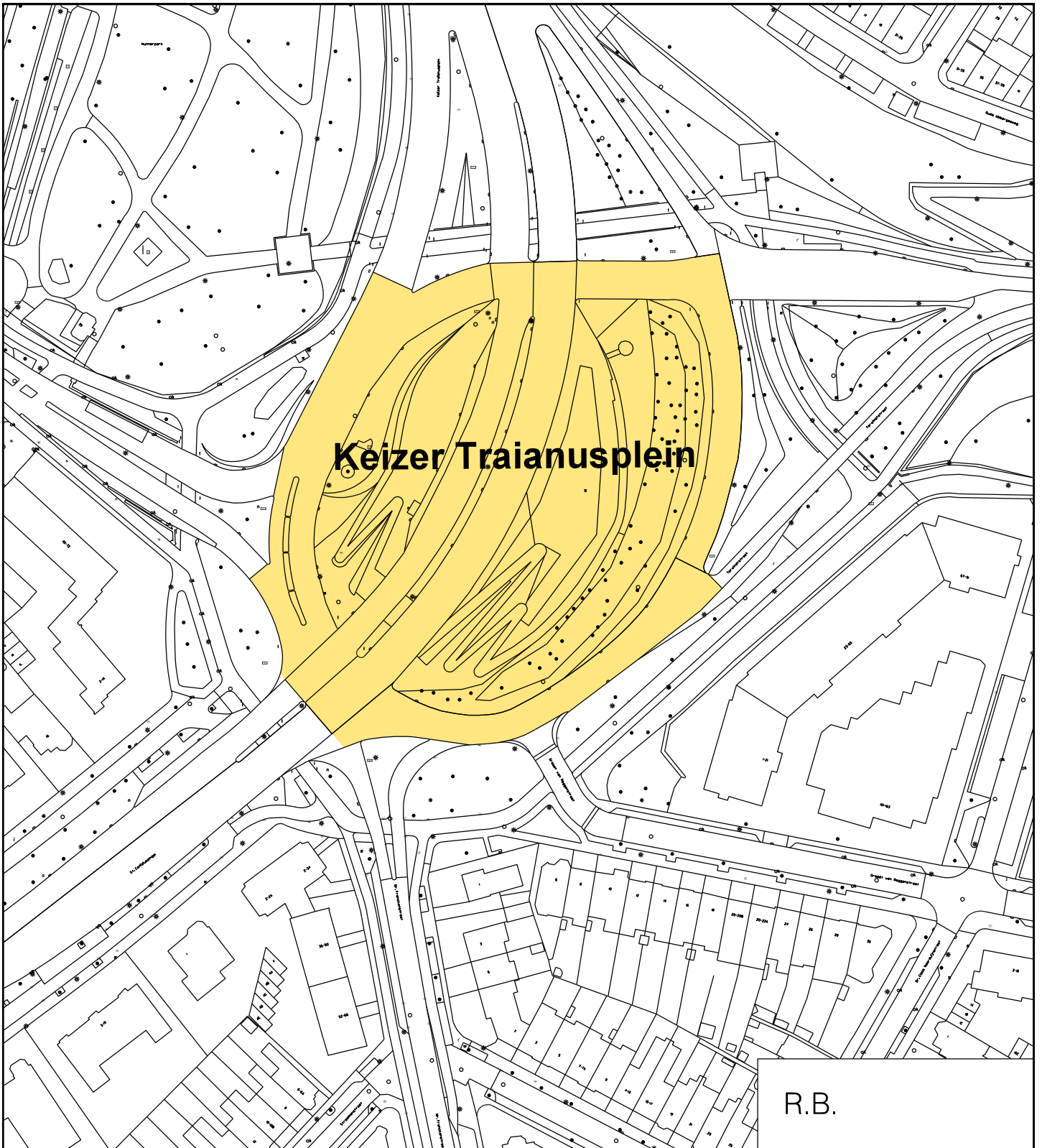
Postbus 9105, 6500 HG Nijmegen

Aanmaakdatum	Tekenaar	
06-05-2021	Jack Stax	
Datum	Wijziging tekening	
Datum	Akkoord	Stadium
12-07-2021	Petra Daams	Goedgekeurd
Tekeningnummer:		566408

Te betrekken in de straatnaamgeving

Schaal:	Formaat:	Projectnummer:	Bestek:	Aantal bladen:
1 : 3000	A4			

Bestandsnaam:	566408.dgn
Versie :	2



R.B.



**Nijmegen**

**Afdeling PIF**

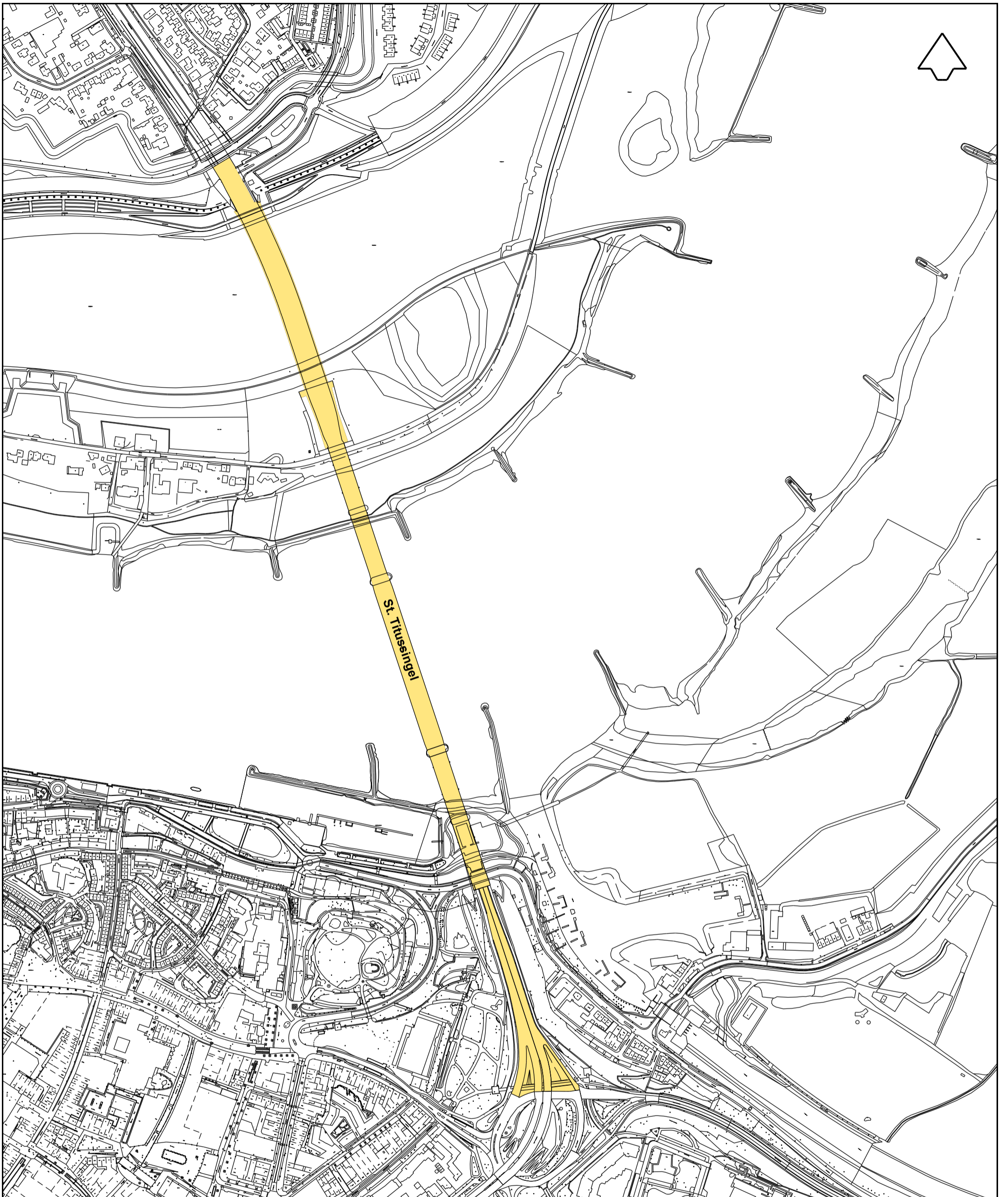

**Basis en Geoinformatie**

Postbus 9105, 6500 HG Nijmegen

Aanmaakdatum	Tekenaar	
01-08-2022	██████████	
Datum	Wijziging tekening	
Datum	Akkoord	Stadium
		Concept
Tekeningnummer:	576224	
Bestandsnaam:	576224.dgn	
Versie :	1	

te betrekken in de straatnaamgeving

Schaal:	Formaat:	Projectnummer:	Bestek:	Aantal bladen:
1:1500	A4			

**Nijmegen**

**Afdeling PIF**  
**Basis en Geoinformatie**  
 Postbus 9105, 6500 HG Nijmegen

te betrekken in de straatnaamgeving

Aanmaakdatum	Tekenaar	
01-08-2022	██████████	
Datum	Wijziging tekening	
Datum	Akkoord	Stadium
		Concept
Tekeningnummer:		576223
Schaal:	Formaat:	Projectnummer:
1:5000	A3	
Bestek:	Aantal bladen:	Bestandsnaam:
		576223.dgn
		Versie :
		1

# Besluit Aanpassing geometrie straten Zuiderveld college

Het college van burgemeester en wethouders van Nijmegen;

Gelet op artikel 6, eerste lid van de Wet basisregistratie adressen en gebouwen en artikel 2, tweede lid van de Verordening naamgeving en nummering (adressen) 2019;

## **Besluit:**

1. Het op 21 juni 2022 vastgestelde collegebesluit Aanpassing geometrie straten Zuiderveld in te trekken.

## **Inwerkingtreding**

Dit besluit treedt in werking op de dag na bekendmaking.

Aldus vastgesteld d.d. 20 september 2022:  
Het college van burgemeester en wethouders van Nijmegen,

De gemeentesecretaris,  
Mr. drs. A.H. van Hout

De burgemeester,  
Drs. H.M.F. Bruls

## **Bijlagen**

# Besluit Aanpassing geometrie straten Zuiderveld raad

De raad van de gemeente Nijmegen, bijeen in zijn vergadering van 2 november 2022;

Gelezen het voorstel van burgemeester en wethouders van 20 september 2022;

Gelet op artikel 6, eerste lid van de Wet basisregistratie adressen en gebouwen en artikel 2, tweede lid van de Verordening naamgeving en nummering (adressen) 2019;

## Besluit:

1. De geometrie van de **Federico Fellinistraat, Nora Ephronstraat** en het **Fons Rademakerspark** in de woonplaats Nijmegen te wijzigen volgens bijgaande tekening met nummer 574794.
2. Het college te machtigen om de geometrie van de volgende straten in Zuiderveld te wijzigen indien deze afwijkend worden aangelegd: **Nora Ephronstraat, John Fordstraat, Federico Fellinistraat, Alfred Hitchcockstraat, Fritz Langstraat, David Leanstraat, Sergio Leonestraat, Jacques Tatistraat, Orson Wellesstraat, Billy Wilderstraat, Op de set, Zuiderveld, Ingmar Bergmanpark, Bert Haanstrapark** en **Fons Rademakerspark**.
3. Het college te machtigen om, indien het vanwege de aard van een toekomstige straat passender is om een ander achtervoegsel te gebruiken, de onder beslispunt 2 genoemde straatnamen hierop aan te passen.

## Inwerkingtreding

Dit besluit treedt in werking op de dag na bekendmaking.

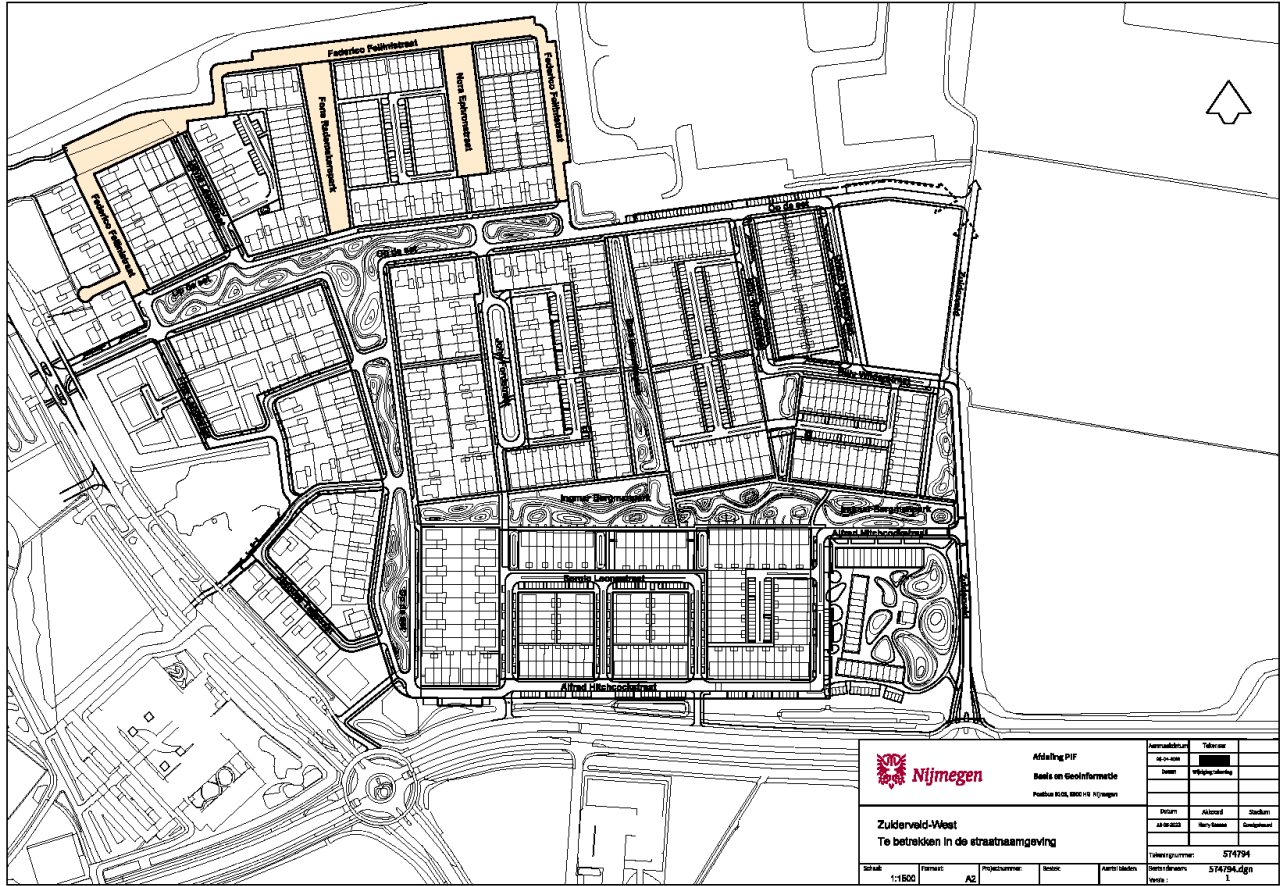
Aldus vastgesteld d.d. 2 november 2022:  
Het college van burgemeester en wethouders van Nijmegen,


De gemeentesecretaris,  
Mr. drs. A.H. van Hout

De burgemeester,  
Drs. H.M.F. Bruls

## Bijlagen

Tekening 574794



 <b>Afdeling PUF</b> <b>Basis en Geoinformatie</b> <small>Postbus 9034, 6500 HB Nijmegen</small>	Aanvraagnummer	Takencode	
	14.0-000	0000	
	Datum	Vrijgevingstermijn	
	01-08-2023		
	Datum	Akkoord	Stadium
	01-08-2023	WvV: Smeets	Completie
	Takennummer	574794	
Schale	Formaat	Projectnummer	Bezoek
1:1500	A2		
		Aantragsdatum	Bestandnaam
		01-08-2023	574794.dgn
		Bezoek	1

**1 Probleemstelling**

Per brief d.d. 3 maart 2009 beloofden wij de Raad voor de zomervakantie te informeren over samenstelling en procedure van de ambtelijke werkgroep straatnaamgeving. Dit in reactie op het initiatiefvoorstel van VVD en Nijmegen Nu *Opheffing Commissie straatnaamgeving*. Deze brief dient daartoe.

**2 Juridische aspecten**

Conform de schriftelijke toezegging d.d. 3 maart 2009 informeert ons college de gemeenteraad over samenstelling en procedure van de ambtelijke werkgroep straatnaamgeving.

**3 Doelstelling**

De raad actief te informeren over samenstelling en procedure van de ambtelijke werkgroep straatnaamgeving.

**4 Argumenten**

Zie probleemstelling.

**5 Klimaat**

N.v.t.

**6 Financiën**

N.v.t.

**7 Communicatie**

De gemeenteraad wordt via de griffie tijdig op de hoogte gebracht van de inhoud van de brief.

**8 Uitvoering en evaluatie**

Na vaststellen van de brief wordt deze bij de griffie aangeleverd.

**9 Risico**

N.v.t.

Extra afschriften voor:

Aan de gemeenteraad van Nijmegen

Mariënborg 27  
6511 PS Nijmegen  
Telefoon (024) 329 22 80  
Telefax (024) 329 22 84  
E-mail gemeente@nijmegen.nl

Postadres  
Postbus 9105  
6500 HG Nijmegen

Datum  
**- 2 JUNI 2009**

Ons kenmerk  
L310/09.0012381

Contactpersoon  
Fineke te Raai

Onderwerp  
Straatnaamgeving

Datum uw brief

Doorkiesnummer  
3292299

Geachte leden van de Raad,

Per brief d.d. 3 maart 2009 beloofden wij u voor de zomervakantie te informeren over samenstelling en procedure van de ambtelijke werkgroep straatnaamgeving. Deze brief dient daartoe.

### **Positionering straatnaamgeving**

Binnen de gemeentelijke organisatie is Bouwen en Wonen de meest logische plek voor straatnaamgeving, die immers nauw verweven is met huisnummering en afgifte bouwvergunning. Om die reden wordt de overgang van het secretariaat straatnaamgeving van het Regionaal Archief naar Bouwen en Wonen momenteel voorbereid.

### **Aard en inrichting werkgroep**

#### Deskundigheid

De ambtelijke werkgroep straatnaamgeving adviseert ons college over naamgeving van de openbare ruimte en (indien nodig of wenselijk) van gemeentelijke gebouwen. Het is belangrijk dat verschillende disciplines vertegenwoordigd zijn in de werkgroep. Op die manier wordt een geïntegreerde kennis bijeengebracht die naar verwachting de voorbereiding en de kwaliteit van de raadsvoorstellen zal waarborgen.

Het verdient aanbeveling dat in de ambtelijke werkgroep in ieder geval personen zitten met de achtergrond en kennis van de actuele stand van zaken met betrekking tot de stedelijke ontwikkeling, de verkeersplanologie, de historische context en het adressenbeheer.

#### Betrekken belanghebbende burgers

Daarnaast is het belangrijk dat belanghebbende burgers betrokken worden wanneer dat nodig en mogelijk is. Het lijkt het meest zinvol om (vertegenwoordigers van) direct belanghebbenden te horen in of via de werkgroep straatnaamgeving, liefst via de betrokken wijkraad of een ander vertegenwoordigend orgaan, bijvoorbeeld een klankbordgroep. De uitkomst van het overleg met belanghebbenden wordt opgenomen in het voorstel of ligt aan de basis daarvan. De meer algemene inspraak kan dan via de gebruikelijke weg tijdens de politieke avond plaatsvinden, als het naamgevingsvoorstel ter besluitvorming voorligt.

Vervolgvel

1

### Samenstelling

Om bovengenoemde rollen en deskundigheden te betrekken bij de werkgroep, wordt die samengesteld uit en ondersteund door vertegenwoordigers van de volgende afdelingen:

1. leden (denken mee over thema's en namen en brengen actief informatie in vanuit hun eigen deskundigheid; wijzen allen een plaatsvervanger aan):
  - a. Stadsontwikkeling (stedelijke ontwikkeling/monumenten/archeologie);
  - b. Openbare ruimte (verkeersplanologie);
  - c. Regionaal Archief (historische context);
  - d. Geo Informatie (adressenbeheer, contact TNT Post);
  - e. Wijkmanagement (betrekken belangengroeperingen).
2. voorzitter (belegt vergaderingen, nodigt belanghebbenden en/of extra deskundigen uit; kan onafhankelijk zijn of lid van de werkgroep):
  - a. indien mogelijk de leidinggevende van de secretaris;
  - b. alternatieven: lid a of b.
3. secretaris (beleidsambtenaar Bouwen en Wonen; geen lid werkgroep, coördineert de werkzaamheden, bewaakt procedures en regelgeving, onderhoudt contact met projectleiding, bereidt vergaderingen voor in overleg met de voorzitter, adviseert de werkgroep gevraagd en ongevraagd, neemt deel aan de besprekingen, regelt verslaglegging vergaderingen, schrijft de naamgevingsvoorstellen, regelt publicatie en verspreiding naamgevingsbesluiten, regelt archivering);
4. deskundigen (op wie door de secretaris/werkgroep incidenteel een beroep gedaan kan worden indien noodzakelijk; deze deskundigen zijn geen lid van de werkgroep en hoeven de vergaderingen niet bij te wonen):
  - a. Publiekszaken (antecedentenonderzoek te vernoemen personen, opsporen nabestaanden);
  - b. Communicatie (grootschalige inspraak, onthullingen straatnamen);
  - c. Hulpdiensten (bij twijfel over vindbaarheid).

### **Procedure advisering straatnaamgeving**

Het naamgevingsproces wordt in de volgende vijf fases verdeeld. Dit geeft ruimte om na te denken, terug te koppelen en te verfijnen.

Het streven is overigens niet vaker te vergaderen dan nodig: fase 3 vervalt, wanneer de werkgroep al in fase 2 overeenstemming bereikt over een naam.

1. (*voorbereiding*) verzoek komt binnen vanuit projectbureau/GEM enz., secretaris spreekt het door met projectleider en brengt het in werkgroep in; stelt thema voor of geeft aan waarom nieuw thema bedacht moet worden;
2. (*eerste werkgroepvergadering*) werkgroep bekijkt of er genoeg informatie is, ieder lid vanuit eigen invalshoek; zo nodig is projectleider aanwezig om toelichting te geven; bijzonder aandachtspunt zijn de belanghebbenden; hier is zowel de wijkmanager op gefocust (bewoners) als de projectleider (projectontwikkelaar, toekomstige bewoners), zonodig wordt besloten communicatie in te schakelen; taken worden verdeeld, deadlines afgesproken; secretaris onderhoudt contact met projectleider (en ondersteunende deskundigen) en koppelt terug;
3. (*tweede werkgroepvergadering*) iedereen heeft taken uitgevoerd: ideeën voor namen bedacht, tussentijds overleg gevoerd met deskundigen uit eigen kring; tussentijds overleg gevoerd met belanghebbenden (via wijkraad, projectleider of communicatie, liefst in

Vervolgvel

2

aanwezigheid van de secretaris voor het bewaken van procedures en regelgeving) of hen uitgenodigd voor de vergadering (in overleg met secretaris en voorzitter); in deze vergadering worden de namen gekozen; sommige misschien met alternatief, wanneer onderzocht moet worden of ze echt geschikt zijn;

4. (*maken raadsvoorstel*) secretaris gaat zo nodig na of personen geschikt zijn om te vernoemen (via contactpersoon publiekszaken die inlichtingen inwint en/of nabestaanden opspoort enz.), wat geregeld moet worden voor een onthulling (via contactpersoon communicatie); secretaris maakt concepraadsvoorstel, regelt overleg met portefeuillehouder en koppelt (per e-mail) zonodig terug naar werkgroepleden en projectleider;
5. (*afwikkeling*) secretaris voorziet het voorstel van een collegevoorstel en brengt het in routing voor behandeling door het college en uiteindelijk de raad; secretaris regelt publicatie van het raadsbesluit en informeert 'afnemers' van het besluit; secretaris bewaakt afhandeling van eventueel nader door het college te regelen kwesties als exacte begrenzing van straten en ingangsdatum van besluiten.

Als de werkgroep elke 2 maanden vergadert, beslaat het hele proces, ook als het eerste verzoek precies na een werkgroepvergadering komt, hoogstens een half jaar (telkens 2 maanden van 1-2, 2-3, 3-5); nu de verzoeken voor naamgeving tijdiger komen (circa een jaar voor afgifte bouwvergunning), en de begrenzing zo nodig in een later stadium wordt vastgesteld, is dat ruim voldoende. Vaak zal minder tijd nodig zijn.

#### **Rapportage raad**

Wij informeren uw raad elk halfjaar over de ambtelijke voorbereiding van de straatnaamgeving. Een eerste overzicht treft u hierbij aan. Het volgende komt rond de Kerst.

Hoogachtend,  
college van Burgemeester en Wethouders van Nijmegen,

De Burgemeester,

De Secretaris,

mr. Th.C. de Graaf

P. Eringa

## Halfjaarlijkse rapportage ambtelijke voorbereiding straatnaamgeving (juli 2009)

Bijlage bij brief met kenmerk L310/09.0012381

### Terugblik

In de periode sinds de laatste vergadering van de commissie Straatnaamgeving op 13 februari 2009 en de opheffing van deze commissie door uw raad op 18 maart 2009 heeft de ambtelijke werkgroep straatnaamgeving zich bezig gehouden met de volgende zaken:

1. De voorbereiding van een aantal naamgevingsvoorstellen die ter besluitvorming aan uw raad zijn voorgelegd:
  - a. Naamgeving stadsbrug en omgeving.
  - b. Formaliseren drie bestaande namen.
  - c. Formaliseren naamgeving Weezenhof 93<sup>e</sup> straat.
  - d. Naamgeving wijkcentrum Lindenholt.
  - e. Woonplaatsaanwijzing. Dit voorstel is voorbereid door de wijkmanager van Nijmegen-Noord in nauw overleg met straatnaamgeving.
2. De herinrichting van de ambtelijke werkgroep straatnaamgeving.
3. De aanpassing van de naamgevingsprocedure.
4. De overgang van het secretariaat straatnaamgeving van het Regionaal Archief naar Bouwen en Wonen.

In de brief van ons college, waaraan deze rapportage als bijlage is toegevoegd, is uw raad nader geïnformeerd over de punten 2-4.

### Vooruitblik

In de komende periode worden de volgende voorstellen voorbereid:

1. Aanpassen verordening naamgeving en huisnummering. De huidige verordening straatnaamgeving en huisnummering (1999) is verouderd en niet afgestemd op de Wet basisregistraties adressen en gebouwen die in de loop van 2009 van kracht wordt.
2. Naamgevingsvoorstellen:
  - a. Hernoemen dubbele straten. Dit voorstel wordt in samenhang met het woonplaatsbesluit en in nauwe samenwerking met de wijkmanager van Nijmegen-Noord voorbereid. In overleg met vertegenwoordigers van de wijkraden zijn suggesties voor nieuwe namen bedacht, waaruit bewoners kunnen kiezen. Ook is met de wijkraden en met ondernemersverenigingen gesproken over maatregelen om de overgang zo soepel mogelijk te laten verlopen en de kosten voor bewoners en ondernemers zoveel mogelijk te beperken.
  - b. Naamgeving sportpark Oosterhout.
  - c. Nieuwe straten in de buurten Laauwik en Lentseveld, beide in Lent. Hierbij wordt uitgegaan van de door uw raad vastgestelde thema's (RB 19 november 2008, nr. 131).
  - d. Bedrijventerrein met de werktitel Novio Tech Campus. Dit voorstel wordt in nauw overleg met de afdeling Economische Zaken voorbereid.
  - e. Goffertpark (stadion, paden, begrenzing, stadionsplein). Dit voorstel kent een lange geschiedenis en valt onder het hoofdstuk 'achterstallig onderhoud'.
  - f. Betrekken gedeelte van Diemerbroeckstraat bij Vondelstraat.
  - g. Technisch voorstel voor het onttrekken aan de naamgeving van verdwenen straten en het herstellen van enige foutief gespelde namen.

**Onderwerp**  
Straatnaamgeving - Informeren raad

**Programma / Programmanummer**  
Facilitaire diensten / 9630

**B&W-nummer**

**Portefeuillehouder**  
P. Depla

**Ter besluitvorming door het College**  
Brief aan de Raad over samenstelling en procedure van de ambtelijke werkgroep straatnaamgeving vast te stellen.

Directie/afdeling, ambtenaar, telefoonnr.  
L310, Fineke te Raa, 2299

Datum ambtelijk voorstel  
25 mei 2009  
Registratienummer  
09.0012352

Paraaf      Datum  
akkoord

Bestuursagenda

*Jl 4/6/09*

**Opmerking**

De bijlage ontbreekt, volgende week bijvoegen voor het college.

**Aanpassing**

De bijlage betreffende de halfjaarlijkse rapportage is toegevoegd.

## Onderwerp

Aanpassing geometrie straten Zuiderveld

<b>Opsteller</b>	██████████	<b>Behandeldatum</b>	
<b>Programma</b>	Cultuur en Cultureel erfgoed	<b>Status</b>	Openbaar
<b>Portefeuillehouder</b>	T.F.A. van Elferen		

## Advies

1. Het op 21 juni 2022 vastgestelde collegebesluit Aanpassing geometrie straten Zuiderveld in te trekken.

Aan de raad voor te stellen:

1. De geometrie van de **Federico Fellinistraat, Nora Ephronstraat** en het **Fons Rademakerspark** in de woonplaats Nijmegen vast te stellen volgens bijgaande tekening met nummer 574794.
2. Het college te machtigen om de geometrie van de volgende straten in Zuiderveld te wijzigen indien deze afwijkend worden aangelegd: **Nora Ephronstraat, John Fordstraat, Federico Fellinistraat, Alfred Hitchcockstraat, Fritz Langstraat, David Leanstraat, Sergio Leonestraat, Jacques Tatistraat, Orson Wellesstraat, Billy Wilderstraat, Op de set, Zuiderveld, Ingmar Bergmanpark, Bert Haanstrapark** en **Fons Rademakerspark**.
3. Het college te machtigen om, indien het vanwege de aard van een toekomstige straat passender is om een ander achtervoegsel te gebruiken, de onder beslispoint 2 genoemde straatnamen hierop aan te passen.

## Aanleiding

Op 16 mei 2018 is het raadsvoorstel straatnaamgeving: Zuiderveld vastgesteld. Op de bijgevoegde tekening met het nummer 531613 staat welke straatnamen het betreft. Sinds die tijd zijn de stedenbouwkundige plannen voor het inrichten van dit gebied nog iets veranderd en is het nodig om de geometrie van de onder beslispoint 2 genoemde straten daar op aan te passen.

## Beoogde impact

Een goede naamgeving van de openbare ruimte in Nijmegen.

Dit sluit aan op het volgende doel in de Stadsbegroting onder 'Bereikbaarheid':

“1.5 We brengen en houden de kwaliteit van de infrastructuur, weginrichting en civiele kunstwerken op orde.” En op de activiteit: “We verwerken wijzigingen in het areaal (bijvoorbeeld nieuwe straten toevoegen).”

## Argumenten voor college

- 1.1. *Dit collegebesluit is onbevoegd genomen. In beslispoint 2 van het raadsbesluit van 16 mei 2018 werd het college gemachtigd om de geometrie van de onder beslispoint 1 van dat besluit genoemde straten te wijzigen indien deze afwijkend worden aangelegd. De Federico Fellinistraat, Nora Ephronstraat en het Fons Rademakerspark horen bij die genoemde straten. Deze machtiging gold echter niet*

## Collegevoorstel

*meer sinds de Verordening naamgeving en nummering (adressen) 2019 op 15 mei 2019 in werking trad. Daarom moet het collegebesluit ingetrokken worden.*

### Argumenten voor raad

- 1.1. *Het wettelijk kader voor het vaststellen van naamgeving is geregeld in de Verordening naamgeving en nummering (adressen).*
- 1.2. *Sinds de geometrie van de Federico Fellinistraat, Nora Ephronstraat en het Fons Rademakerspark in 2018 werd vastgesteld, is deze in latere plannen nog veranderd. Daarom is het nodig om dit aan te passen.*
- 1.3. *De aan te passen geometrie past beter bij de situatie zoals deze aangelegd wordt.*
  - 2.1. *Op die manier wordt een kloppende geometrie van de straten gerealiseerd.*
  - 3.1. *Het is wenselijk dat het achtervoegsel van een straat past bij het karakter van de straat.*

### Kanttelingen

Dit voorstel heeft geen kanttekeningen.

### Financiën

De kosten voor deze naamgeving worden gedragen door de ontwikkelaar.

### Vervolg

- Dit besluit wordt bekendgemaakt in het gemeenteblad op [overheid.nl](http://overheid.nl).
- Daarnaast is er een grote lijst van “afnemers” betreffende naamgeving, zoals de hulpdiensten, PostNL, de NUON en de kaartbeheerders van diverse (stads)plattegronden en navigatiesystemen. Deze worden eveneens geïnformeerd over de besluitvorming.
- Het vervaardigen en aanbrengen van naamborden wordt gerealiseerd volgens de kwaliteitseisen die de Gemeente Nijmegen daarvoor hanteert.

### Bijlagen

1. Besluit Aanpassing geometrie straten Zuiderveld
2. Tekening met nummer 574794.
3. Tekening met nummer 531613.

## Combinatie onderschriften en Latijnse vertalingen bij straatnamen Ulpia en Fabrica

Ulpia:

Fortunastraat  
Romeinse godin van het lot

**Via Fortunae**

Salusstraat  
Romeinse godin van welvaart

**Via Salutis**

Tempelstraat  
Binnen de Romeinse stad waren tempels

**Via templi**

Thermenplein  
Op dit plein stond een Romeins badhuis

**Platea thermarum**

Tiende Legioenstraat  
Betrokken bij bouw Romeins badhuis

**Via Legionis Decimae**

Ulpiaplein  
Familienaam van Romeinse keizer Traianus

**Platea Ulpiana**

Fabrica:

Patriastraat  
Voormalige kinderwagen- en kruiwagenfabriek

**Via Patriana**

Prikklokstraat  
Registratiemiddel in fabrieken

**Via horologii punctualis**

Silostraat  
Silo van HONIG-fabriek

**Via infundibuli frumentarii**

Slachthuisweg  
Verdwenen slachthuis (1900-2016)

**Via carnicerii**

## Onderwerp

Straatnamen Radboud Universiteit Nijmegen

<b>Opsteller</b>	██████████	<b>Behandeldatum</b>	
<b>Programma</b>	Cultuur en Cultureel erfgoed	<b>Status</b>	Openbaar
<b>Portefeuillehouder</b>	T.F.A. van Elferen		

## Advies

Aan de raad voor te stellen:

1. Overeenkomstig bijgaande tekening met nummer 576187 (bijlage 2) aan de gekleurde openbare ruimtes van het type 'weg' in de buurten Ulpia en Fabrica in de woonplaats Nijmegen de volgende straatnamen te geven: **Douwine Norelpad, Rein van der Veldepad, Fritz Polakpad, M.F. da Costa Gomezpad, Gerard Leckiepad, Ida Groenewoutpad, Roos en Boukjepad, Thea Ivenspad, Gerard Disveldpad** en **Radboudplein**.
2. Het college te machtigen om de geometrie van de in beslispunt 1 genoemde straten te wijzigen als deze afwijkend worden aangelegd.
3. Het college te machtigen om, indien het vanwege de aard van een toekomstige straat passender is om een ander achtervoegsel te gebruiken, de onder beslispunt 1 genoemde straatnamen hier op aan te passen.
4. De geometrie van de **Thomas van Aquinostraat, Willem Nuyenslaan** en **het Pieter Rabuspad** aan te passen overeenkomstig de bijgevoegde tekening met nummer 576187 (bijlage 2). **Moet het Spinozapad doorgetrokken worden langs het Spinozagebouw tot de Montessorilaan? Het Leoninuspad loopt ook iets anders dan het in 1980 is vastgesteld.**
5. De volgende straatnamen in te trekken: **Kemperpad, Gaiushof, Thomas Morehof** en **Erasmuspad**. **En waarschijnlijk ook de Vareniuslaan, want daar loopt het Rein van der Veldepad overheen.**

## Aanleiding

De openbare ruimtes op het terrein van de Radboud Universiteit Nijmegen hebben officiële straatnamen. De afgelopen jaren heeft de universiteit haar terrein anders ingericht. Hierdoor zijn sommige bestaande straten veranderd en zijn er ook nieuwe straten ontstaan die een straatnaam nodig hebben. Bovendien is dit aanleiding om straatnamen die horen bij straten die er feitelijk niet meer zijn in te trekken.

## Beoogde impact

Een goede naamgeving van de openbare ruimte in Nijmegen.

Dit sluit aan op het volgende doel in de Stadsbegroting onder 'Bereikbaarheid':

"1.5 We brengen en houden de kwaliteit van de infrastructuur, weginrichting en civiele kunstwerken op orde." En op de activiteit: "We verwerken wijzigingen in het areaal (bijvoorbeeld nieuwe straten toevoegen)."

## Argumenten

- 1.1. *Het wettelijk kader voor het vaststellen van naamgeving is geregeld in de Verordening naamgeving en nummering (adressen).*
- 1.2. *Het betreft bestaande openbare ruimtes die nog geen straatnaam hadden en nieuwe openbare ruimtes die een naam nodig hebben.*
- 1.3. *De voorgestelde namen van personen passen bij de universiteit omdat het mensen betreft die als student of onderzoeker verbonden zijn geweest aan de Radboud Universiteit Nijmegen (bron over de personen: achtergrondinformatie verstrekt door de Radboud Universiteit). Van 1923 tot in 2004 bekend onder de naam Katholieke Universiteit Nijmegen. Hier onder wordt de term Radboud Universiteit gebruikt als het gaat over de universiteit in het verleden.*

**Douwine Norel** (1909–2000) was in 1956 de eerste vrouw die in Nijmegen in de geneeskunde promoveerde. Norel was bovendien in 1941 de eerste vrouw die in Nederland als chirurg werd geregistreerd. Zij werkte als arts afwisselend in Afrika en Nederland.

**Rein van der Velde** (1894-1982) was in 1924 de eerste promovendus aan de Radboud Universiteit. De titel van zijn proefschrift: *Thessalische Dialektgeographie*. Opvallend: Van der Velde was niet katholiek, maar protestants. Hij werkte als docent klassieke talen aan het gymnasium in Amersfoort.

**Fritz Polak** (1917-1943) was een Joodse jongen, die op bevel van de bezetter moest stoppen met zijn studie rechtsgeleerdheid aan de Radboud Universiteit in 1941. Fritz werd samen met zijn vader en zijn twee broers opgepakt in september 1942, via Westerbork naar Auschwitz gebracht en daar in februari 1943 vermoord. Zijn naam staat op de herdenkingsplaquette in de Aula van de Radboud Universiteit en op het Nationaal Holocaust Namenmonument in Amsterdam.

**Moises Frumencio da Costa Gomez** (1907-1966) was een van Curaçao afkomstige student rechtsgeleerdheid aan de Radboud Universiteit Nijmegen in de jaren twintig/dertig. Hij promoveerde in 1935 aan de Universiteit van Amsterdam (op het proefschrift 'Het wetgevend orgaan van Curaçao, gezien in het kader van de Nederlandse koloniale politiek') en werd een belangrijke politicus in de Nederlandse Antillen. Tijdens de Tweede wereldoorlog was hij lid van de buitengewone raad van advies voor de Nederlandse regering in ballingschap in Londen. Hij was van 1951 - 1954 voorzitter van de Regeringsraad en wordt vaak gezien als de eerste premier van de Nederlandse Antillen. Moises Frumencio da Costa Gomez speelde een belangrijke rol bij het tot stand brengen van een meer democratisch bestuur en grotere autonomie voor de Nederlandse Antillen. Verder was hij betrokken bij de ontwikkeling van het Statuut voor het Koninkrijk der Nederlanden.

**Gerard Leckie** (1943-1982) was een uit Suriname afkomstige student psychologie in de jaren zestig/zeventig. Na zijn studie promoveerde Leckie in 1975 in Nijmegen op 'Ontwikkeling van sociale cognitie. Een ontwikkelingsmodel voor rolnemingsvaardigheid bij kinderen'. Hij werd docent en decaan op de Universiteit van Suriname en was daar een voorvechter van brede inspraak en academische onafhankelijkheid. Leckie werd door legerleider Desi Bouterse gezien als aanstichter van studentenprotesten en was in 1982 een van de vijftien slachtoffers van de Decembermoorden.

**Ida Groenewout** was een studente klassieke archeologie in de jaren dertig. Zij was midden jaren dertig onder andere voorzitter van de Club van Protestantse Studenten, een onderdeel van het NSC Carolus Magnus. Daarmee was ze de eerste vrouwelijke student aan de Nijmeegse universiteit die zo'n belangrijke bestuurlijke

positie had in een club waar zowel mannen als vrouwen lid van waren. Na haar afstuderen huwde zij met medestudent (rechten) G.C.M. van Nijnatten, was zij tijdens de bezetting actief in het verzet en bleef zij zich sterk maken voor de positie van vrouwen.

**Boukje Nieuwold** (1978 – 2001) en **Roos de Jong** (1977 – 2001) studeerden kunstgeschiedenis en archeologie en kwamen door een ongeluk om het leven tijdens hun reis met andere studenten naar een opgravingscampagne in Pompeï. Net als de leider van deze tocht, prof. dr. J.A.K.E. de Waele, hoogleraar klassieke archeologie.

**Thea Ivens** (1906-1997) was een studente rechtsgeleerdheid in de jaren twintig, die ook als alumna nog lang betrokken bleef bij de Radboud Universiteit. Zij was een van de eerste vrouwelijke bestuursleden van het NSC Carolus Magnus. Na haar afstuderen huwde zij met medestudent (klassieke talen), de latere journalist Uri Nootenboom, die in 1945, vlak voor de bevrijding in Zutphen in het oorlogsgeweld omkwam. Als jonge weduwe met zes kinderen, bleef Ivens maatschappelijk actief (bijvoorbeeld als lid van de gemeenteraad van Nijmegen), ook aan de universiteit, onder andere in de Reünistenraad en in de Raad van Advies van het Nijmeegs Universiteitsblad. Zij was een zus van de cineast Joris Ivens.

**Gerard Disveld** (1928-2002) was hovenier van de Katholieke Universiteit Nijmegen. Hij woonde vanaf 1965 schuin tegenover het pad op het adres Houtlaan 103. Mogelijk is het pad in het begin van de jaren negentig officieus naar hem genoemd bij zijn 40-jarig jubileum of het bereiken van de pensioengerechtigde leeftijd.

- 1.4. Door het **Radboudplein** de voorgestelde naam te geven, wordt de centrale rol van deze locatie binnen het universiteitsterrein benadrukt.
- 2.1. Op die manier wordt een kloppende geometrie van de straten gerealiseerd.
- 3.1. Het is wenselijk dat het achtervoegsel van een straat past bij het karakter van de straat.
- 4.1. Zo sluit de geometrie beter aan op de werkelijke situatie..

Aan de **Thomas van Aquinostraat** lagen zeven gebouwen (nr. 1, 2, 3, 4, 5, 6 en 8), maar sinds de reconstructie van de straat zijn de gebouwen met nummers 2, 3, 4, 5, 6 en 8 gesloopt. Het Maria Montessorigebouw heeft nummer 4 gekregen en nummer 1 is als gebouw ongewijzigd.

Door reconstructie van het terrein is de **Willem Nuyenslaan** verbreed en op verschillende plaatsen in noordelijke of zuidelijke richting verplaatst.

Het **Pieter Rabuspad** wordt door de sloop van het grootste deel van de Thomas Aquinostraat en het hiermee wegvallen van de Gaiushof en de Thomas Morehof, verlengd in zuidelijke richting.
- 5.1. Deze openbare ruimtes bestaan niet meer.

Het **Kemperpad** is sinds de herinrichting van parkgebied in 2018 ten westen van de Aula en Comeniusgebouwen A en B niet meer in het terrein aanwezig.

Door de sloop van Thomas van Aquinostraat 2 is het **Gaiushof** geheel verdwenen.

Door de sloop van Thomas van Aquinostraat 3 is het **Thomas Morehof** geheel verdwenen.
- 5.2. *Er ontstaat een nieuw pad dat doorgetrokken wordt over de bestaande Vareniuslaan: het voorgestelde Rein van der Veldepad. Dan vervalt de straatnaam Vareniuslaan.*

### Kanttelingen

1.4 Het bestaande adres van het Berchmanianum aan Houtlaan 4 verandert niet. Het is niet nodig om dit adres te hernoemen aan het voorgestelde Radboudplein, omdat het gebouw ook goed bereikbaar blijft via de Houtlaan.

### Financiën

De kosten met betrekking tot de uitvoering van deze naamgeving worden gedekt door het beschikbare budget binnen het taakveld Burgerzaken van het programma Bestuur en Organisatie. De Radboud Universiteit Nijmegen verzorgt het maken en plaatsen van de bijbehorende straatnaamborden.

### Vervolg

- Dit besluit wordt bekendgemaakt in het gemeenteblad op [overheid.nl](http://overheid.nl).
- Daarnaast is er een grote lijst van “afnemers” betreffende naamgeving, zoals de hulpdiensten, PostNL, de NUON en de kaartbeheerders van diverse (stads)plattegronden en navigatiesystemen. Deze worden eveneens geïnformeerd over de besluitvorming.
- Het vervaardigen en aanbrengen van naamborden wordt gerealiseerd volgens de kwaliteitseisen die de Gemeente Nijmegen daarvoor hanteert.

### Bijlagen

1. Besluit Straatnamen Radboud Universiteit Nijmegen
2. Tekening met nummer 576187

**Combinatie onderschriften en Latijnse vertalingen bij straatnamen Ulpia en Fabrica  
(Tempelstraat en Tiende Legioenstraat ontbreken hier nog)**

Fortunastraat

**Via Fortunae**

Romeinse godin van het lot

Salusstraat

**Via Salutis**

Romeinse godin van welvaart

Thermenplein

**Platea thermanum**

Op dit plein stond een Romeins badhuis

Ulpiaplein

**Platea Ulpiana**

Familienaam van Romeinse keizer Traianus

Patriastraat

**Via Patriana**

Voormalige kinderwagen- en kruitwagenfabriek

Prikklokstraat

**Via horologii punctualis**

Registratiemiddel in fabrieken

Silostraat

**Via infundibuli frumentarii**

Silo van HONIG-fabriek

Slachthuisweg

**Via carnicerii**

Verdwenen slachthuis (1900-2016)

## Communicatie over voortgang moties

Vanwege de halfjaarlijkse rapportage mbt de voortgang van het uitvoeren van moties heeft [REDACTED] antwoorden gestuurd over:

- Voortgang Latijnse onderschriften: via [REDACTED] (Want onder Erfgoed en Cultuur).
- Voortgang St. Titussingel: via [REDACTED] (Want onder Wonen en Stedelijke Ontwikkeling)

### Latijnse onderschriften

Verzoekt het college om:

In de buurten Ulpia en Fabrica alle straatnaamborden te voorzien van een onderschrift waarin de straatnaam zo letterlijk mogelijk wordt vertaald in het Latijn en de meerkosten voor aanschaf van de straatnaamborden en het laten verzorgen van een deskundige vertaling te dekken uit het programma Openbare Ruimte. En gaat over tot de orde van de dag

We kijken hoe we op de beste manier invulling kunnen geven aan de motie.

### Oktober 2022:

We hebben deskundig advies ingewonnen over de Latijnse vertalingen. Over deze vertalingen en de verdere uitvoering zullen we de raad informeren. Wij stellen voor de motie nog niet af te voeren.

April 2022: Zie de eerste reactie. Wij stellen voor de motie nog niet af te voeren.

Oktober 2021: Zie eerste reactie. Wij stellen voor om de motie nog niet af te voeren.

### St. Titussingel

Motienummer	Onderwerp	Datum politieke avond	Portefeuille houder	Programma	Afdelingshoofd	Fractie(s)	Eerste indiener	Collegemotie afvoeren
220202.03 [REDACTED]	Ere wie ere toekomt	2 februari 2022	N. P. Vergunst	Wonen en Stedelijke ontwikkeling	Henk Berends	VVD	M. Bakker	

Inhoud Motie:	<p>Spreekt uit: het tracé tussen het Keizer Traianusplein en de Prins Mauritszingel te willen vernoemen naar (de heilige) Titus Brandsma.</p> <p>En roept het college op:</p> <ol style="list-style-type: none"><li>1. In 2022 met een raadsvoorstel te komen om het tracé tussen het Keizer Traianusplein en de Prins Mauritszingel naar Titus Brandsma te vernoemen;</li><li>2. Belanghebbenden en betrokkenen, zoals medewerkers van het Titus Brandsma Instituut (TBI), historici van de RU, een afvaardiging van Titus Brandsma Memorial, een afvaardiging van de Karmelorde en een straatnaamdeskundige over de exacte gewenste naamgeving te consulteren; en 3. De kosten met betrekking tot de uitvoering van deze naamgeving te dekken uit het programma: Cultuur en Cultureel Erfgoed - Op weg naar 80 jaar vrijheid WO2 - Budget 75jaar vrijheid/ WOLL.1</li></ol>
1 <sup>e</sup> reactie:	<p>We voeren de motie uit.</p> <p>Ons college zal onderzoeken of het mogelijk is om het genoemde tracé tussen het Keizer Traianusplein en de Prins Mauritszingel te vernoemen naar Titus Brandsma en welke naam het uiteindelijk krijgt.</p>
Voortgang:	<p><b>Oktober 2022:</b></p> <p>Wij hebben een conceptvoorstel voorbereid dat we zullen voorleggen aan de belanghebbenden en betrokkenen.</p> <p>Na zienswijze van de belanghebbenden en betrokkenen zullen we dit aan het eind van 2022 aan de raad voorstellen.</p>

Wij stellen voor om de motie nog niet af te voeren.

Mei 2022: We werken voor het zomerreces bovenstaande uit, zodat er na de zomer een raadsvoorstel betreffende de St. Titussingel is. Wij stellen voor om de motie nog niet af te voeren.

**Van:** [DocInfo](#)  
**Verzonden:** vrijdag 21 oktober 2022 10:16  
**Aan:** [REDACTED]  
**Onderwerp:** FW: Straatnaam Titus Brandsma  
**Bijlagen:** [20211128\\_Heiligverklaring en straatnaamgeving.pdf](#)

---

[REDACTED]  
Senior Databeheerder



**Gemeente Nijmegen**

[REDACTED]  
[REDACTED]@nijmegen.nl

bereikbaar op maandag, dinsdag en vrijdag

---

**Van:** [REDACTED] <[REDACTED]>  
**Verzonden:** donderdag 20 oktober 2022 17:14  
**Aan:** [REDACTED] <[REDACTED]@nijmegen.nl>  
**Onderwerp:** RE: Straatnaam Titus Brandsma

Geachte heer [REDACTED]

Zonder de benodigde informatie kan niet inhoudelijk reageren.

#### voorgeschiedenis

Op 29 november 2021 heb ik via het webformulier een straatnaamsuggestie ingediend. Omdat bij het formulier geen bestand kon worden toegevoegd, heb ik verwezen naar bijgevoegd pdf-bestand dat te vinden is bij mijn *Statenlijst gemeente Nijmegen*; zie [https://gaypnt.home.xs4all.nl/pdf/20211128\\_Heiligverklaring%20en%20straatnaamgeving.pdf](https://gaypnt.home.xs4all.nl/pdf/20211128_Heiligverklaring%20en%20straatnaamgeving.pdf).

De ontvangst van het webformulier is als volgt bevestigd:

**Van:** [gemeente@nijmegen.nl](mailto:gemeente@nijmegen.nl) <[gemeente@nijmegen.nl](mailto:gemeente@nijmegen.nl)>  
**Verzonden:** maandag 29 november 2021 00:00  
**Aan:** [REDACTED]  
**Onderwerp:** Idee nieuwe naam gebouw of straat doorgeven



Beste [REDACTED]

Wij hebben uw straatnaamsuggestie ontvangen en nemen deze zo snel mogelijk in behandeling.

Uw straatnaamsuggestie heeft het registratienummer: MID1606485

Met vriendelijke groet,  
Gemeente Nijmegen

In mijn e-mailbericht van 29 november 2021 00:26 (onderwerp: *Re: Idee nieuwe naam gebouw of straat doorgeven (registratienummer: MID1606485)*) aan [gemeente@nijmegen.nl](mailto:gemeente@nijmegen.nl) stond mijn oorspronkelijke suggestie inclusief witregels. Voor de goede orde had ik het pdf-bestand bijgevoegd.

**Motie: Ere wie ere toekomt**

De motie is op 2 februari 2022 met de grootst mogelijke meerderheid door de raad is aangenomen, De oproep aan het college (beslispunt 2) om onder meer “een straatnaamdeskundige over de exacte gewenste naamgeving te consulteren”, kwam voor mij als een verrassing. In onderstaand bericht van 20 oktober 2022 11:37 staat:

Om die reden vraag ik u (...) namens het college om een reactie op de straatnaam voor Titus Brandsma die het college wil voorstellen.

Ik mis de beslispunten die het college aan de raad wil voorleggen. Bij een goede naamgeving van de openbare ruimte gaat het niet alleen om de naam, maar ook om de geometrie. In artikel 1, van de Wet basisregistratie adressen en gebouwen staat dat in deze wet en de daarop berustende bepalingen wordt verstaan onder:

- j. openbare ruimte: door het bevoegde gemeentelijke orgaan als zodanig aangewezen en van een naam voorziene buitenruimte die binnen één woonplaats is gelegen;

In dit geval gaat het om verschillende openbare ruimten in de woonplaatsen Nijmegen en Lent. Van een aantal bestaande openbare ruimten moet de geometrie worden aangepast; zie [Heiligverklaring en straatnaamgeving](#) (pp. 4 en 5). Zonder een bijbehorende tekening kan ik niet beoordelen of de beoogde naamgeving de toets der kritiek kan doorstaan.

Een besluit dient te berusten op een deugdelijke motivering (artikel 3:46 Awb). De genoemde redenen zijn uiterst summier. Een deugdelijke onderbouwing van de geometrie ontbreekt. In de motie wordt het college opgeroepen “een straatnaamdeskundige over de exacte gewenste naamgeving te consulteren”.

In de ‘Notulen Ambtelijke Werkgroep Straatnaamgeving 10 maart 2022’ komt het betrekken van ‘belanghebbenden en betrokkenen’ ter sprake.

*Beknopt voorstel maken met de kern van wat we willen doen er in en een kaartschets. Dat voorleggen aan de betrokkenen voor input. Actie* ■■■

Is er nu pas actie ondernomen? Een kaartschets heb ik niet ontvangen. In dezelfde notulen staat:

- *Hoe gaat de St. Titussingel precies lopen?*

*De werkgroep is er voor om de weg vanaf het Keizer Traianusplein, over de brug tot de kruising met de Turennesingel, aan de overkant van de Waal, St. Titussingel te noemen,*

Dit standpunt gaat voorbij aan mijn suggestie om de St. Titus Brandsmasingel te laten eindigen bij het zogenaamde Splitsingspunt Lent. De verschillende bestaande delen van de Prins Mauritssingel (openbare ruimte ID 026830000000389) liggen niet in elkaars verlengde. Door de St. Titussingel te laten eindigen bij de Graaf Alardsingel ontstaat een logische naamgeving die aansluit bij de aangekondigde wijziging van de stadsroutes. De gewijzigde S100 begint bij het Splitsingspunt Lent en de nieuwe S101 loopt via de Waalbrug naar het beginpunt van de S100. Het noordelijke deel van de Prins Mauritssingel (S110) in de woonplaats Lent eindigt nu al op dit punt.

NB Het zou een goede zaak zijn als de benaming van de stadsroutes formeel door de gemeenteraad worden vastgesteld. Stadsroutes kunnen worden aangemerkt als openbare ruimte van het type ‘administratief gebied’. Dit is een op basis van wet- en regelgeving afgebakend gebied dat als eenheid geldt van politiek/bestuurlijke verantwoordelijkheid of voor bedrijfsvoering (bron: *NEN 3610:2011/A1:2016 nl*).

Door de inkorting van de Prins Mauritssingel verbindt de St. Titussingel het Verzetsmonument op het Keizer Traianusplein in Nijmegen met de buurt Hof van Holland in Lent, waar de namen van de openbare ruimten herinneren aan het Nijmeegse verzet (initiatiefvoorstel 'Haal het Nijmeegse verzet bovengronds', raadsbesluit d.d. 25 september 2019). Deze symbolische verbinding wordt tenietgedaan de St. Titussingel al bij de eerste zijstraat in Lent te laten eindigen. In de notulen van de ambtelijke werkgroep van 10 maart 2022 staat:

- Redenen om de Prins Mauritssingel niet verder in te korten tot het ‘splitsingspunt Lent’: deze straatnaam hangt samen met de omringende straatnamen van veldheren, Maurits belegerde vanaf die kant Nijmegen en is op die manier ook verbonden met de geschiedenis van Lent. De singel staat symbool voor zijn route richting Nijmegen.

Aan de samenhang tussen de Graaf Alardsingel en de Vrouwe Udasingel (raadsbesluit d.d. 15 december 1999) is in het verleden ernstig afbreuk gedaan. Van de relatie tussen Prins Maurits en Margaretha van Mechelen is niets terug te vinden. Uit haar relatie met prins Maurits werden drie bastaardzoons geboren. In de straatnaamgeving ligt de Eisenhower tunnel (openbare ruimte van het type 'weg') lelijk in de weg. Op de straatnaamborden ontbreekt het door de raad vastgestelde onderschrift. Door toedoen van burgemeester Bruls is 'Maîtresse' in het onderschrift (raadsvoorstel 80/2012, beslispunt 1, onderdeel b) stilzwijgend gewijzigd in 'Geliefde'.

Met de verovering van Nijmegen heeft prins Maurits de basis gelegd voor een eeuwenlange achterstelling van de katholieke inwoners van Nijmegen. Maurits is een symbool voor de onderdrukking. Na de gemeentelijke herindeling waarbij Lent bij de gemeente Nijmegen is gevoegd zijn relatief veel straten genoemd naar veroveraars van Nijmegen.

Een deugdelijke motivering van handhaven van de naam Prins Mauritsingel voor het weggedeelte vanaf de Turennesingel tot aan de Graaf Alardsingel ontbreekt. Ik weet niet of bij de ambtelijke werkgroep inmiddels sprake is van voortschrijdend inzicht. De notulen van de werkgroep zijn niet openbaar. Daarvoor moet ik opnieuw een Woo-verzoek indienen.

Aan u het verzoek om uiterlijk op 6 november 2022 inhoudelijk te reageren op het bovenstaande concept.

Gelet op mijn straatnaamsuggestie d.d. 29 november 2021 zal het u niet verbazen dat de naam St. Titussingel mijn instemming heeft. Het concept bestaat feitelijk maar uit één regel. Het is mij niet duidelijk waarom ik tot 20 oktober 2022 op dit 'concept' heb moet wachten. Op de genoemde redenen is weinig aan te merken. Wel zou ik bij de tweede reden 'werd' (verleden tijd) in beide gevallen vervangen door 'is'.

Met vriendelijke groet,

[Redacted signature block]

---

**Van:** [Redacted] <[Redacted]@nijmegen.nl>

**Verzonden:** donderdag 20 oktober 2022 11:37

**Aan:** [Redacted]

**Onderwerp:** Straatnaam Titus Brandsma

Geachte heer [Redacted]

**Motie: Ere wie ere toekomt**

Naar aanleiding van de *Motie: Ere wie ere toekomt* heeft de ambtelijke werkgroep straatnaamgeving van de

gemeente Nijmegen nagedacht om een tweede straat naar Titus Brandsma te vernoemen. Meer informatie vindt u hier over verderop in deze mail. Bovendien vindt u de genoemde motie als bijlage bij deze mail.

### **Voor wie is deze mail bedoeld?**

In punt 2 van de *Motie: Ere wie ere toekomt* roept de gemeenteraad het college op om:

“2. Belanghebbenden en betrokkenen, zoals medewerkers van het Titus Brandsma Instituut (TBI), historici van de RU, een afvaardiging van Titus Brandsma Memorial, een afvaardiging van de Karmelorde en een straatnaamdeskundige over de exacte gewenste naamgeving te consulteren; en”.

Om die reden vraag ik u, de andere betrokkenen en een straatnaamdeskundige namens het college om een reactie op de straatnaam voor Titus Brandsma die het college wil voorstellen.

### **St. Titussingel**

Het college stelt de volgende straatnaam voor: **St. Titussingel**.

Om de volgende redenen:

1. *Het vernoemen van de voorgestelde naam sluit aan op het verzoek dat de gemeenteraad deed in de ‘Motie: Ere wie ere toekomt’ van 2 februari 2022.*
2. *Zoals in de genoemde motie staat, verzette Titus Brandsma zich in de Tweede Wereldoorlog tegen racisme, discriminatie, nazisme en fascisme. Bovendien werd hij in 2005 uitgeroepen tot grootste Nijmegenaar aller tijden en werd hij in 2022 heilig verklaard.*
3. *De voorgestelde St. Titussingel verwijst naar de heiligverklaring van Titus Brandsma. Het is in Nijmegen gebruikelijk om in straatnamen Sint af te korten tot St.*
4. *De locatie van de te vernoemen straat, sluit bijna aan op de bestaande St. Canisiussingel. Alleen het Keizer Traianusplein ligt er tussen. Dat betekent dat de voorgestelde St. Titussingel in het verlengde zal liggen van een singel die ook genoemd is naar een heilig verklaarde Nijmegenaar.*
5. *Door de nieuwe straatnaam St. Titussingel te noemen, wordt verwarring voorkomen met de al bestaande Titus Brandsmastraat.*
6. *Het achtervoegsel ‘-singel’ past bij de voorgestelde straatnaam omdat het gaat om een grote doorgaande weg.*

### **Reactie voor of op 6 november 2022**

Aan u het verzoek om uiterlijk op 6 november 2022 inhoudelijk te reageren op het bovenstaande concept. De ambtelijke werkgroep straatnaamgeving zal de input bespreken tijdens haar overleg op maandag 7 november. De planning is om begin november het bijbehorende college- en raadsvoorstel af te maken, zodat dit in het politieke proces gebracht kan worden. Met als doel dat het op 21 december op de agenda van de raad staat.

Vriendelijke groet,



coördinator straatnaamgeving



**Gemeente Nijmegen**

14024

██████████@nijmegen.nl

bereikbaar op maandag, dinsdag (tot 13.00), donderdag



--

<https://gaypnt.home.xs4all.nl/straatnamen>

**Van:** [REDACTED]  
**Verzonden:** donderdag 20 oktober 2022 13:29  
**Aan:** [REDACTED]  
**Onderwerp:** FW: Straatnaam Titus Brandsma  
**Bijlagen:** [Motie Ere wie ere toekomt.pdf](#)

---

Beste [REDACTED]

Hartelijk dank dat wij als Titus Brandsma Instituut in uw afwegingen en vraag worden betrokken. Wij vinden het uiteraard eervol en passend om naar Titus Brandsma een straat te vernoemen. Hij is immers de verkozen "grootste Nijmegenaar" en inderdaad nu ook nog heilig verklaard. Wij ondersteunen dan ook van harte uw voorstel voor een St. Titussingel.

Hartelijke groet,

[REDACTED]  
Directeur van het TBI

---

**Van:** [REDACTED] <[REDACTED]@nijmegen.nl>  
**Verzonden:** donderdag 20 oktober 2022 11:27  
**Aan:** Secretariaat, TBI <[SecretariaatTBI@TitusBrandsmaInstituut.nl](mailto:SecretariaatTBI@TitusBrandsmaInstituut.nl)>  
**Onderwerp:** Straatnaam Titus Brandsma

Geachte lezer,

**Motie: Ere wie ere toekomt**

Naar aanleiding van de *Motie: Ere wie ere toekomt* heeft de ambtelijke werkgroep straatnaamgeving van de gemeente Nijmegen nagedacht om een tweede straat naar Titus Brandsma te vernoemen. Meer informatie vindt u hier over verderop in deze mail. Bovendien vindt u de genoemde motie als bijlage bij deze mail.

**Voor wie is deze mail bedoeld?**

In punt 2 van de *Motie: Ere wie ere toekomt* roept de gemeenteraad het college op om:

"2. Belanghebbenden en betrokkenen, zoals medewerkers van het Titus Brandsma Instituut (TBI), historici van de RU, een afvaardiging van Titus Brandsma Memorial, een afvaardiging van de Karmelorde en een straatnaamdeskundige over de exacte gewenste naamgeving te consulteren; en".

Om die reden vraag ik u, de andere betrokkenen en een straatnaamdeskundige namens het college om een reactie op de straatnaam voor Titus Brandsma die het college wil voorstellen.

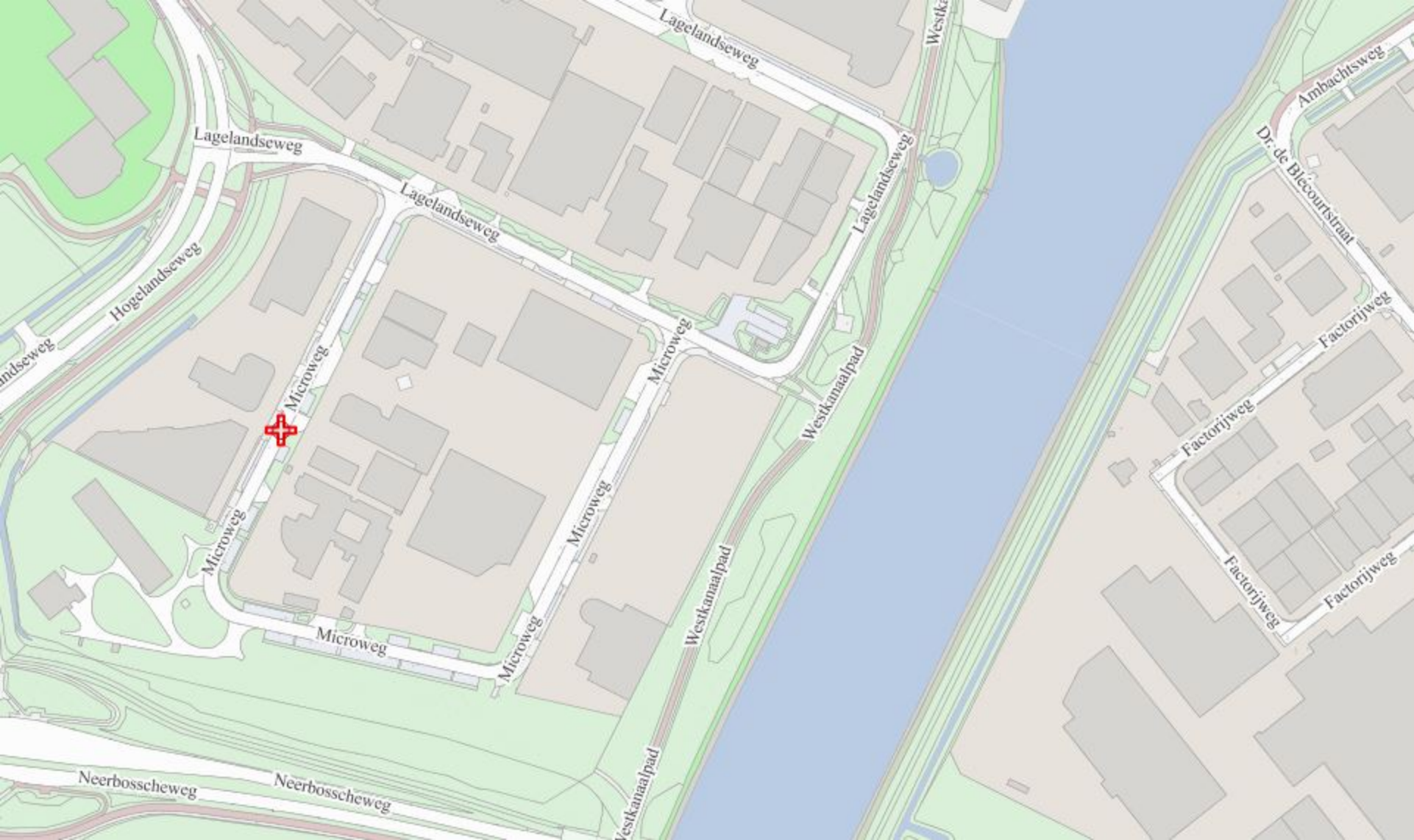
**St. Titussingel**

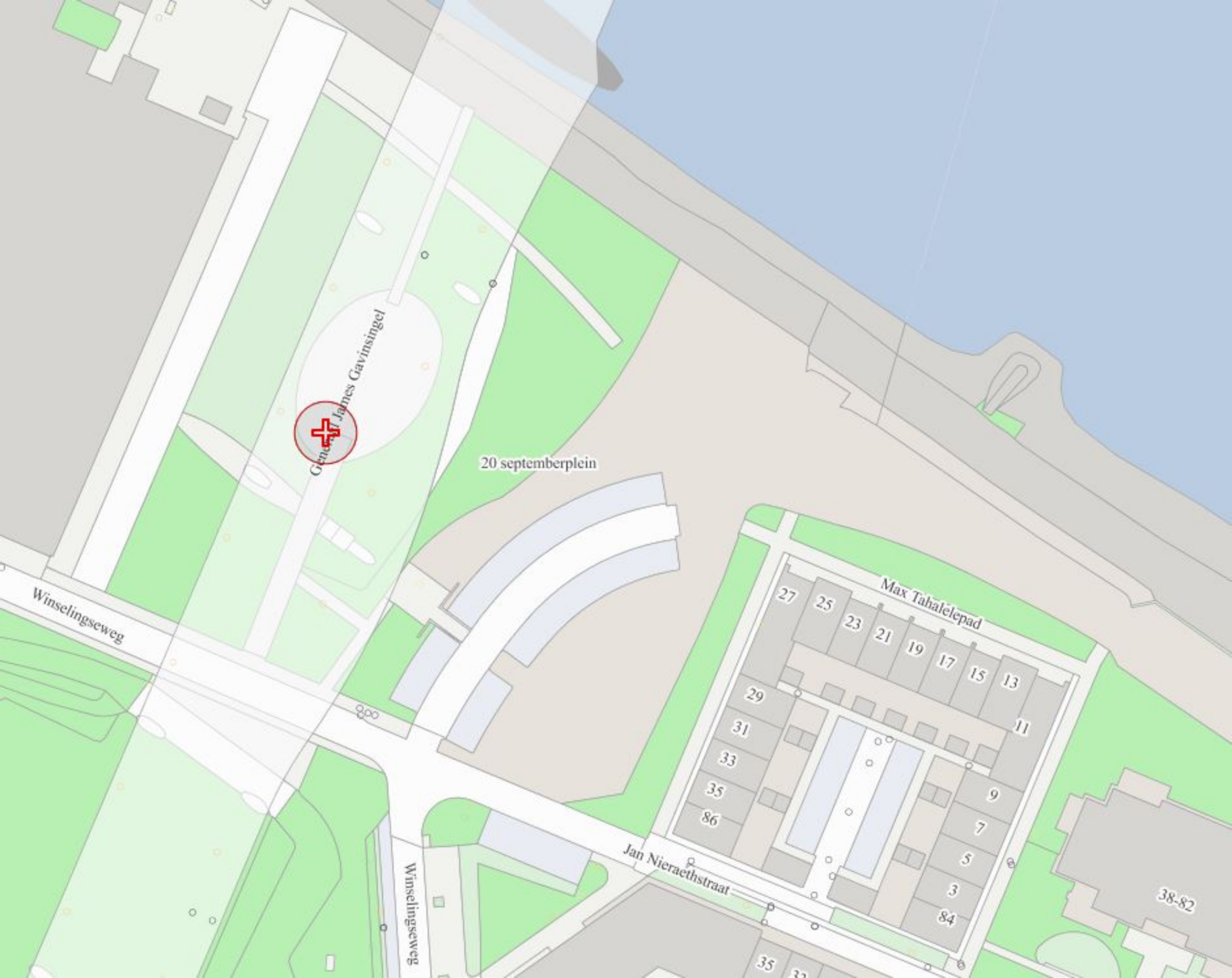
Het college stelt de volgende straatnaam voor: **St. Titussingel**.

Om de volgende redenen:

1. *Het vernoemen van de voorgestelde naam sluit aan op het verzoek dat de gemeenteraad deed in de 'Motie: Ere wie ere toekomt' van 2 februari 2022.*
2. *Zoals in de genoemde motie staat, verzette Titus Brandsma zich in de Tweede Wereldoorlog tegen racisme, discriminatie, nazisme en fascisme. Bovendien werd hij in 2005 uitgeroepen tot grootste Nijmegenaar aller tijden en werd hij in 2022 heilig verklaard.*







Geneesk. James Gavinsingel

20 septemberplein

Winselingsweg

Winselingsweg

Jan Nieraethstraat

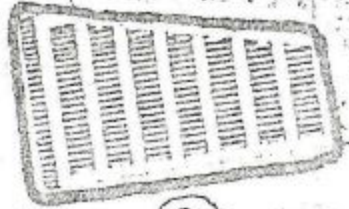
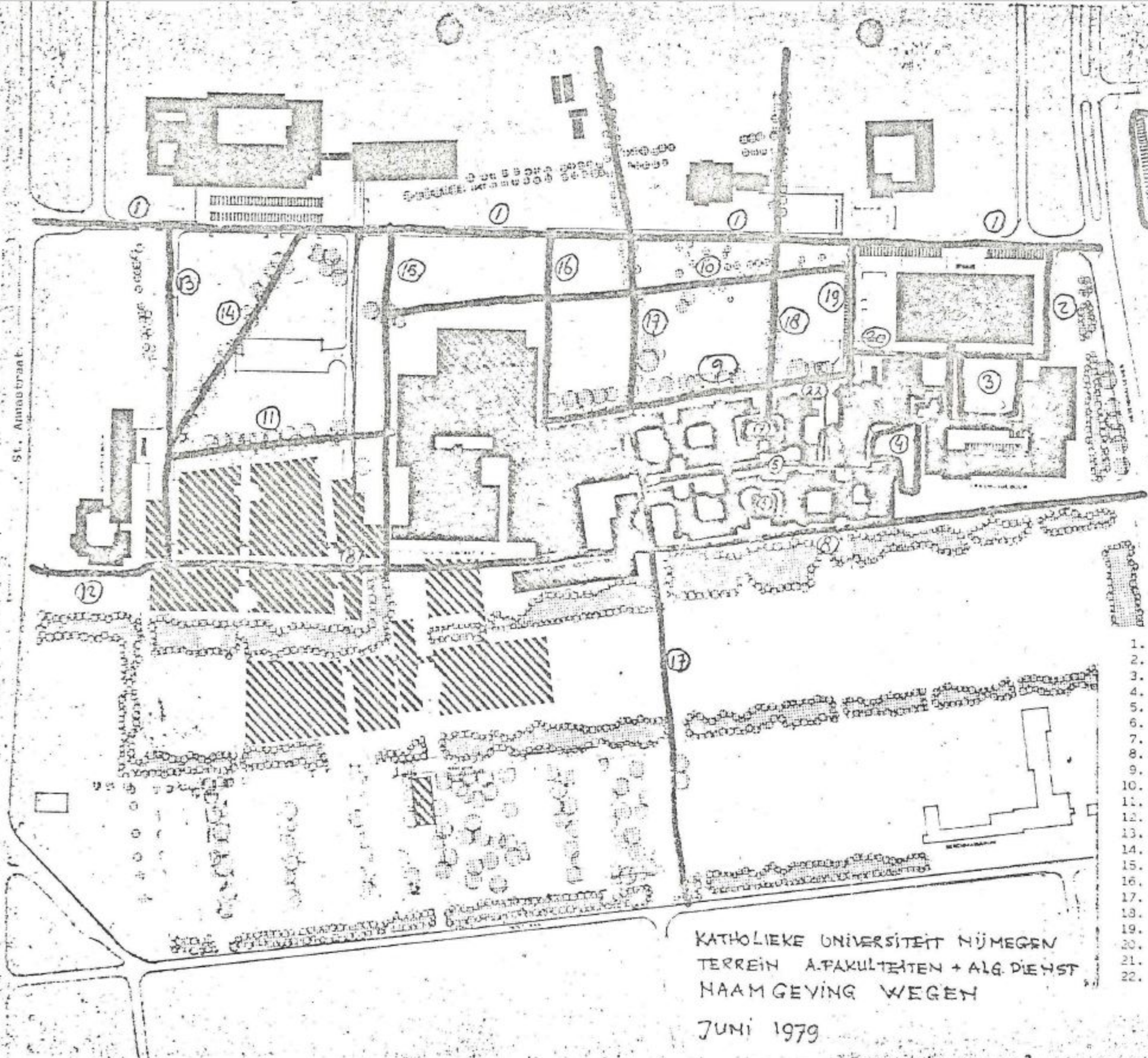
Max Tahalelepad

27 25 23 21 19 17 15 13  
11 9 7 5 3 84  
86 35 33 31 29

38-82

35 33

St. Annastraat



- best bebouwing
- fase 1
- fase 2
- fase 3
- fase 4
- bebouwing
- wegen
- parkeren

1. Erasmuslaan
2. Erasmuspad
3. Erasmusplein
4. Pieter Bondamplein
5. Thomas van Aquinostraat
6. Thomas Morehof
7. Galushof
8. Willem Nuyenslaan
9. Platolaan
10. Leoninuspad
11. Daniël Heinsiuslaan
12. Hoewerdapad
13. Comeniuslaan
14. Scaligerpad
15. Montessorilaan
16. Vareniuslaan
17. Buytendijkpad
18. Pieter Rabuspad
19. Mercatorpad
20. Anna Maria Schuurmanpad
21. Agricolaplaats
22. Weberpad

KATHOLIEKE UNIVERSITEIT NIJMEGEN  
 TERREIN A. FAKULTEITEN + ALG. DIENST  
 NAAMGEVING WEGEN

JUNI 1979

## Motie: Ere wie ere toekomt

Motie behorende bij agendapunt 7.4, raadsvergadering van 2 februari 2022.

Indieners/opstellers: Maarten Bakker, Rosalie Thomassen, Charlotte Brand, Harold Bastiaans, Paul Eigenhuijsen

De gemeenteraad van Nijmegen, in openbare vergadering bijeen,

### Constaterend dat:

- Titus Brandsma zich op uitzonderlijke wijze verzette tegen racisme, discriminatie, nazisme en fascisme;
- hij in 2005 is uitgeroepen tot grootste Nijmegenaar aller tijden; en dat
- de paus heeft aangekondigd Titus Brandsma in 2022 heilig te verklaren.

### Overwegend dat:

- de weg tussen Keizer Traianusplein en de Prins Mauritsingel een toonaangevende, maar naamloze, verbindingsweg binnen Nijmegen is; en dat
- de raad van Nijmegen Titus Brandsma wil eren met een plein of singel van allure.

### Spreekt uit:

het tracé tussen het Keizer Traianusplein en de Prins Mauritsingel te willen vernoemen naar (de heilige) Titus Brandsma.

### En roept het college op:

1. In 2022 met een raadsvoorstel te komen om het tracé tussen het Keizer Traianusplein en de Prins Mauritsingel naar Titus Brandsma te vernoemen;
2. Belanghebbenden en betrokkenen, zoals medewerkers van het Titus Brandsma Instituut (TBI), historici van de RU, een afvaardiging van Titus Brandsma Memorial, een afvaardiging van de Karmelorde en een straatnaamdeskundige over de exacte gewenste naamgeving te consulteren; en
3. De kosten met betrekking tot de uitvoering van deze naamgeving te dekken uit het programma: Cultuur en Cultureel Erfgoed - Op weg naar 80 jaar vrijheid WO2 - Budget 75jaar vrijheid / WOII.<sup>1</sup>

En gaat over tot de orde van de dag.

---

<sup>1</sup> Dit past bij de doelomschrijving: "We zetten samen met de provincie en de regio een structureel programma neer gebaseerd op een nieuwe manier van herdenken. We borduren voort op de eerste editie van Free Future en overige activiteiten die in de stad ontstaan. Daarnaast hebben we ambities voor de viering/herdenking van 80 jaar vrijheid. Die werken we concreet uit met de partners in de stad. Hiermee realiseren we een cofinanciering van de provincie." en bij de doelenboom uit de begroting onderdeel Cultuur en Cultureel Erfgoed: "Ambitie: We zijn de oudste stad van Nederland, met een rijke historie en eigen karakter. We benutten dit unieke erfgoed om de aantrekkelijkheid van onze stad voor (nieuwe) bewoners, bedrijven en bezoekers te vergroten en hen nog sterker te verbinden aan de stad. Doel: We maken het verleden zichtbaar en beleefbaar."



VVD  
Maarten Bakker



Stadspartij Nijmegen  
Rosalie Thomassen



PvdA  
Charlotte Brand

VoorNijmegen.Nu  
Paul Eigenhuijsen

GroenLinks

SP



CDA

PvdD

D66

50-Plus

Gewoon Nijmegen



## Notulen Ambtelijke Werkgroep Straatnaamgeving 4 april 2022

Aanwezig: [REDACTED] (verslag), [REDACTED]  
[REDACTED] en [REDACTED]

### Vaststellen notulen

- Vaststellen notulen van 10-03-2022. *Akkoord.*

### Mededelingen

Geen.

### Lopende zaken

- Victor Westhofflaan: aangenomen op 9 maart
- Huis De Stelt: aangenomen op 29 maart

### Praktische zaken overleg werkgroep

- Willen de leden van de werkgroep voortaan weer fysiek vergaderen? Bekijken als iedereen live kan (week van tevoren). *In principe blijven we digitaal vergaderen, maar daar kunnen we af en toe van af wijken. Bijvoorbeeld door een keer een andere dag te plannen of bij uitzondering een fysiek overleg op de maandag te organiseren.*
- Zullen we vanaf de volgende vergadering 1,5 uur de tijd nemen in plaats van 1 uur? We komen namelijk vaak tijd te kort en punten behandelen via de mail is onhandig. *Akkoord. Voortaan begint de werkgroep een half uur eerder.*

### Bemiddeling mbt [REDACTED]

Op verzoek van juridische zaken vond op 24 maart een verkennend gesprek plaats met [REDACTED] en (los van elkaar) [REDACTED] en enkele vertegenwoordigers van JZ door een externe bemiddelaar om te onderzoeken of er iets te doen valt om het aantal WOB-verzoeken van [REDACTED] te verminderen. Hoe denkt de werkgroep over een eventuele hernieuwde samenwerking met [REDACTED]? Hoe zou dat er uit kunnen zien? Heeft het überhaupt zin? *De werkgroep denkt dat dit weinig zin heeft, omdat samenwerking met [REDACTED] in het verleden liet zien dat hij zich er nooit bij neerlegt als hij, op welk punt dan ook, zijn zin niet krijgt. (Sterker nog: dat was de belangrijkste reden dat hij zich destijds uit die samenwerking heeft teruggetrokken.) En dat zal zeker gebeuren omdat straatnaamgeving subjectief is en er vaak meerdere manieren zijn om iets te doen, waarbij het een niet per se beter of slechter is dan het ander. Bovendien is het zo dat de ambtelijke werkgroep straatnaamgeving bestaat om vanuit verschillende expertises te adviseren over straatnaamgeving. De verantwoordelijkheid voor de*

inhoud van die adviezen ligt uiteindelijk bij de werkgroep zelf en niet bij [REDACTED]

### **St. Titussingel**

De werkgroep heeft het via de mail gehad over de uitwerking van een concept. (zie bijlage). Met als kernvragen:

- Hoe verwacht de raad dat de St. Titussingel gaat lopen? Dat is onduidelijk. Dat zou zowel tot het splitsingspunt Lent als een kortere versie kunnen zijn.
- En willen wij daar inderdaad van afwijken? Blijven we bij ons standpunt om de nieuwe singel niet tot het splitsingspunt Lent door te trekken? Die vraag staat nog open. *De werkgroep blijft bij het eerdere standpunt om een verkorte St. Titussingel te adviseren.*
- Zijn er nog meer argumenten tegen de interpretatie van [REDACTED] om de St. Titussingel tot het splitsingspunt in Lent te laten lopen? *Zie hieronder.*

Aanvullende vragen voor dit overleg:

- Leggen we aan wethouder en/of raad voor of we de Prins Mauritsingel wel of niet verder inkorten om de St. Titussingel tot het splitsingspunt Lent te laten lopen? *De structuur van straatnamen in dat deel van Lent is vernoemd naar adel die een verband had met het gebied. Om die reden vindt de werkgroep het logisch om de St. Titussingel niet door te trekken tot het splitsingspunt.*
- En is de huidige S100, zoals [REDACTED] beweert, inderdaad onduidelijk als aanduiding? *De S100 is geen straatnaam maar een route-aanduiding, die sowieso allerlei kanten op gaat. Het heeft geen direct verband met een straatnaam en zorgt in de praktijk volgens de werkgroep niet voor verwarring of problemen.*
- Mede vanwege de verwarring over de manier waarop de raadsleden het benoemen van de St. Titussingel interpreteren neemt [REDACTED] met de initiatiefnemers contact op om dat te bespreken en hen ook voor te leggen hoe de werkgroep de uitvoering ziet.

### **Onderschriften Ulpia & Fabrica**

De werkgroep is er nog niet uit of en hoe de Latijnse vertalingen te combineren met verklarende onderschriften. Wat is er nodig om dit duidelijk te krijgen? Zie de eerdere mailwisseling in de bijlage. *De werkgroep volgt de suggestie van [REDACTED] om zowel vertaling als onderschrift toe te voegen. Dit zou kunnen door de straatnaam en het verklarende onderschrift vorm te geven zoals normaal gebeurt en daar een derde laag (op het bord) aan toe te voegen. [REDACTED] vraagt aan [REDACTED] om een voorbeeld uit te werken.*

## **Update Hof van Holland en Koudenhoek**

█ heeft met █ gesproken op 15 maart.

De plannen in Hof van Holland zijn verder. Zie de bijgevoegde mail van Wander.

- Hoe gaan we verder? █ en █ bekijken de nieuwe planinformatie om te bepalen hoeveel en welke straten er op dit moment bijkomen.
- Is het tijd voor een nieuw voorstel? *Ja, maar eerst bepaalt de werkgroep welke straatnamen er bij komen. Om te beginnen bekijkt █ welke namen er nog over zijn van de 'long list' die eerder was opgesteld door de adviescommissie. Dat wil zeggen: de namen die net te weinig stemmen van de commissieleden kregen om in het rapport te belanden.*
- En winnen we opnieuw advies in bij de experts op het gebied van het Nijmeegs verzet? Om tot nieuwe namen te komen. *De werkgroep wint ook inhoudelijk advies in bij de historische experts op het gebied van verzet in Nijmegen. Op het moment dat duidelijk is hoeveel namen er nodig zijn voor het vervolgvorstel.*

Over Koudenhoek:

- Is nog in ontwikkeling. Daarom is het beter om voorlopig de straatnaamgeving nog niet doen. Contactpersoon is █

## **Rondvraag**



## Notulen ambtelijke werkgroep straatnaamgeving 4 juli 2022

Aanwezig: [REDACTED] (verslag), [REDACTED] [REDACTED]  
[REDACTED] [REDACTED] en [REDACTED]

### Vaststellen notulen

- Vaststellen notulen van 13-06-2022. *Akkoord.*

### Mededelingen

### Lopende zaken

- Collegevoorstel Aanpassing geometrie straten Zuiderveld is aangenomen door het college op 21 juni. Het blijkt echter nodig om het weer in te laten trekken en alsnog te laten vaststellen door de raad.
- [REDACTED] heeft gesproken met [REDACTED] mbt de situatie rondom de voormalige V&D. [REDACTED] houdt [REDACTED] op de hoogte mbt de actuele situatie. Zodat we de plannen als ze ver genoeg zijn, kunnen bespreken in de werkgroep.
- [REDACTED] heeft gesproken met [REDACTED] mbt de stand van zaken rondom de Dorpensingel. Dat ligt nog stil, omdat er een hele tijd niet verder gesproken is tussen gemeente Nijmegen en Lingewaard. De precieze invulling is om die reden nog niet bekend.
- Hof van Holland. Uit een overleg van [REDACTED] met [REDACTED] werd duidelijk dat aan het straatje vanaf de Zaligestraat echt twee adressen ontsloten zullen worden. Dat heeft dus mogelijk een aparte naam nodig.  
[REDACTED] zal dit meenemen in het concept voor nieuwe namen. Verder checkt hij met [REDACTED] of het nummeren van de nieuwe adressen aan de Zaligestraat zou kunnen.

### Bemiddeling met [REDACTED]

Inmiddels is een brief uitgegaan vanuit de gemeente richting [REDACTED]. Daarin staat dat volgens de gemeente een vervolgesprek niet zinvol is, omdat het eerder gevoerde gesprek telkens weer naar de inhoud ging en het nagenoeg onmogelijk leek om van gedachten te wisselen over de vorm van communicatie.

### Uitwerking St. Titussingel

[REDACTED] heeft gesproken met [REDACTED]. Hij geeft aan dat we via hem de stellers van de motie kunnen vragen naar hun bedoeling met het betrekken van een straatnaamdeskundige. Anders adviseert hij om [REDACTED] voor de zekerheid wel te betrekken. *Actie: [REDACTED] checkt dit bij de stellers. Met een toelichting van de werkgroep er bij.*

## **Winkelsteeg**

█ heeft met █ en █ gesproken over de Winkelsteeg. █ stuurt binnenkort een actuelere kaart van de situatie. Op basis daarvan kunnen we dan verder gaan. Een andere conclusie van het gesprek was dat het verstandig is om ook naar de inpassing van de straatnamen te kijken op langere termijn, omdat het gebied bij het kanaal tot ongeveer 2035 in ontwikkeling zal zijn. Er komt dus uiteindelijk meer dan alleen de Winkelsteeg. *En de huidige Nieuwe Dukenburgseweg gaat anders worden: meer een mix van wonen en werken. Daardoor krijgt het een ander karakter. Er zullen veel nieuwe huisnummers nodig zijn. De werkgroep zal in het bepalen van de straatnaamgeving in de Winkelsteeg ook kijken naar de langere termijn. Bijvoorbeeld in het kader van thema's als graansoorten en/of historie. We zullen dit bespreken in een volgend werkgroepoverleg op basis van een actuele tekening van Winkelsteeg. De werkgroep wil dan fysiek afspreken.*

## **Nogmaals verzoek █ pad**

De aanvrager verzoekt opnieuw om deze straatnaam te vernoemen. Ziet de werkgroep werkgroep argumenten om dit alsnog te doen? Zie bijgevoegde mail. *De werkgroep ziet geen nieuwe argumenten om het wel te doen. Kleine onverharde parken krijgen in de regel geen straatnaam. Verder blijft het uitzonderlijk om ambtenaren te vernoemen. █ vraagt wel na bij █ of in dit geval een klein bordje bij het Bloemenwapen zou kunnen worden geplaatst met een vermelding van █*

## **Microweg**

In de bijlage een vraag over de stand van zaken van de Microweg. Wat moet daar aangepast worden?  
*Acties: █ stuurt een kaartje naar █ en █ checken met █ de bestaande adressen.*

## **Rondvraag**

- Wat is de stand van zaken mbt de straatnaamgeving op het terrein van de Radboud Universiteit? █ werkt het voorstel verder uit.
- Wat is de stand van zaken mbt de straatnaamgeving op het terrein van het Radboud UMC? █ vraagt dit na. █ geeft aan dat er mogelijk een nieuwe contactpersoon is: █ Hij stuurt haar gegevens door naar █
- We plannen de volgende vergadering op 8 augustus.



## Notulen ambtelijke werkgroep straatnaamgeving 7 november 2022

Aanwezig: [redacted] (verslag), [redacted] [redacted]  
[redacted] en [redacted]

### Vaststellen notulen

- Vaststellen notulen van 3-10-2022. *Akkoord.*

### Mededelingen

[redacted] heeft aangegeven op de dag van de volgende vergadering (5 december) niet te kunnen. Zouden we de vergadering kunnen doorschuiven naar 12 december? *We spreken 13 december af.*

### Lopende zaken

- Aangepast voorstel geometriewijziging Federico Fellinistraat: op agenda raad 2-11-2022. *Het voorstel is aangenomen.*
- Straatnaamgeving universiteit: voorstel staat gepland op de raadsagenda van 30-11-2022.
- Aanpassing geometrie Microweg: voorstel staat gepland op PO van 14-11-2022.

### St. Titussingel

Binnengekomen reacties op communicatie over naamgeving bespreken. Is een onderschrift zinvol? Dat wil zeggen: zou dat ergens langs de singel geplaatst kunnen worden waar mensen het kunnen lezen?

*De binnengekomen reacties zijn positief mbt de naamgeving St. Titussingel. Het voorstel kan dus afgemaakt en in proces gebracht worden.*

*Wat betreft een onderschrift: waarschijnlijk is het bij de overgang naar de Prins Mauritsingel mogelijk om een leesbaar bord met onderschrift te laten plaatsen t.z.t. Tijdens ons volgend overleg zullen we de inhoud van het onderschrift bespreken.*

### Onderschriften Ulpia & Fabrica

Uitwerking van de onderschriften bespreken in de werkgroep.

We hebben de onderschriften als volgt bepaald:

Fortunastraat

#### **Via Fortunae**

Romeinse godin van het lot

Salusstraat

#### **Via Salutis**

Romeinse godin van de welvaart

Thermenplein

#### **Platea thermarum**

Op dit plein stond een Romeins badhuis

Ulpiaplein

**Platea Ulpiana**

Familienaam van Romeinse keizer Traianus

Patriastraat

**Via Patriana**

Voormalige kinderwagen- en kruiwagenfabriek

Prikklokstraat

**Via horologii punctualis**

Registratiemiddel in fabrieken

Silostraat

**Via infundibuli frumentarii**

Opslag (van HONIG-fabriek)

Slachthuisweg

**Via carnicerii**

Voormalig slachthuis 1900-2016

Tiende Legioenstraat

**Via Legionis Decimae**

Romeins legeronderdeel

Tempelstraat

**Via templi**

Romeins religieus gebouw

### **Straatnaamsuggestie Jo Heinsius**

Vorige keer besproken als optie in Hof van Holland. █████ gaf daarna per mail aan op basis van de informatie die we hebben over haar (Johanna) geen schokkende dingen te verwachten. *Nemen we de naam dus op in de nieuwe straatnaamgeving in Hof van Holland? █████ gaat na hoe we in de rest van Hof van Holland de onderschriften hebben gedaan. Zonder onderschrift zou de straatnaam Johanna Heinsiusstraat de voorkeur hebben, met onderschrift zou het ook Jo Heinsiusstraat kunnen zijn.*

### **Rondvraag**



## Notulen Ambtelijke Werkgroep Straatnaamgeving 2 mei 2022

Aanwezig: [REDACTED] (verslag), [REDACTED] [REDACTED]

[REDACTED] en [REDACTED]

Afwezig: [REDACTED]

### Vaststellen notulen

- Vaststellen notulen van 04-04-2022. *Akkoord.*

### Mededelingen

- [REDACTED] is mogelijk later.
- [REDACTED] is er niet bij.
- [REDACTED] is er niet bij tijdens de volgende vergadering, omdat ze op vakantie is.
- In de bemiddeling met [REDACTED] zal een vervolgesprek met hem gepland worden.

### Lopende zaken

- Uitwerking St. Titussingel
- Uitwerking voorbeeld Latijnse onderschriften
- Winkelsteeg: [REDACTED] heeft nog geen antwoord van Merlijn Kamp gehad. *Hij neemt nog een keer contact met hem op.*
- Uitwerking nieuwe namen Hof van Holland

### Hof van Holland op de kaart

[REDACTED] heeft de indeling met [REDACTED] bekeken. De volgende kwesties bleven nog over om te bespreken in de werkgroep:

- 2 hoven en 1 straat (hele straat apart of toegang bovenste hof bij het hof betrekken?)/ Kleine zijstraat Zaligestraat aparte naam of bij Zaligestraat?/ hof en stationsplein: fietspaden (waaronder bestaande Griftpad) ook benoemen? Stationsplein wel of niet bij Hertog Eduardplein betrekken? *De werkgroep is ervoor om de lange blauw gekleurde straat zoals ingetekend op de kaartschets op die manier te laten lopen. Verder worden de directe toegangen betrokken bij de geometrie van de twee hoven en de 'breuklijnen' tussen de hoven niet benoemd.*
- Bovendien heeft [REDACTED] met [REDACTED] overlegd mbt de zijstraat van de Zaligestraat. [REDACTED] denkt dat het oostelijke huis aan die kleine straat waarschijnlijk ontsloten wordt aan de Peter Willstraat. Navragen bij [REDACTED] Andere gedachten: het 'stationsplein' inderdaad apart een naam geven met als grens tussen dat plein en bestaande Hertog Eduardplein het midden van de onderdoorgang ter hoogte van het

spoor. Dat betekent dus ook dat de geometrie van het Hertog Eduardplein dan wijzigt. Verder het Griftpad aanpassen op de nieuwe situatie. Loos stukje fietspad tussen Jozef van Hövellpark en nieuwe Griftpad mogelijk ook betrekken bij het Griftpad. *Wat vindt de werkgroep hiervan? De geometrie van het Griftpad kan op de nieuwe situatie aangepast worden en de overige delen fietspad kunnen deel uit gaan maken van het te benoemen nieuwe plein. [REDACTED] checkt nogmaals de status van het kleine straatje bij [REDACTED] omdat hij aangaf dat drie kavels er hun adres zullen hebben, maar de vraag is of die kavels inderdaad ontsloten zullen worden aan de kant van het nieuwe straatje.*

- Verder zal [REDACTED] navragen bij [REDACTED] hoe hij het 'stationsplein' ziet ten opzichte van het Hertog Eduardplein. Wordt het 1 openbare ruimte, of is het logischer dat het er twee zijn? [REDACTED] gaf per mail aan: "Het Hertog Eduardplein zie ik vooral als het parkeerplein/rotonde. Het stationsplein onderscheid zich daar zeker van. Maar het kleine stukje plein tussen – vd Valk, Station en het Hertog Eduardplein zou ik qua uitstraling en misschien naam dan bij het nieuwe stationsplein trekken."

*Dat ziet de werkgroep anders. Het voorstel van [REDACTED] zou leiden tot wijziging van bestaande adressen aan het Hertog Eduardplein. De werkgroep vindt een verdeling tussen het bestaande Hertog Eduardplein en het nieuwe plein met een splitsing ter hoogte van het spoor logischer. Wel kijkt [REDACTED] na of deze verdeling vreemd zou zijn ten aanzien van de bestaande adressen aan het Hertog Eduardplein. Dat loopt op dit moment iets door aan de westkant van het spoor.*

### **Aangepaste geometrie Zuiderveld**

Uit de plankaart van [REDACTED] blijkt dat de geometrie van Federico Fellinistraat, Fons Rademakerspark en Nora Ephronstraat aangepast moet worden. De geometrie van de omringende straten blijft hetzelfde. Verder zijn er ook plannen voor het oostelijk deel van Zuiderveld, maar die zijn nog niet definitief en mogen nog geen straatnamen hebben. Petra heeft een conceptkaart gemaakt. Vraag aan de werkgroep om die kritisch te bekijken. Zie bijlage. *Zouden er nog dingen anders kunnen? De werkgroep is akkoord met de voorgestelde tekening. [REDACTED] werk het voorstel uit.*

### **Straatnaamsuggestie voor militair [REDACTED]**

Het gaat om een groene baret (commando) die uit Nijmegen kwam en in 2013 overleed. Naar aanleiding van het maken van een documentaire over hem, die naar verwachting in april 2023 in Nijmegen gepresenteerd zal worden, dient de maker van de documentaire een straatnaamverzoek in. Als aanvullend eerbetoen. Het heeft raakvlakken met het initiatief om viaducten naar overleden militairen te vernoemen, maar ook 1 belangrijk verschil: [REDACTED]

sneuvelde niet, maar kwam om tijdens een ongeluk. Zowel de documentaire als het verzoek om een straatnaam hangen samen met de wens om commando's, die vaak in de schaduw opereren, een gezicht te geven.

*Wat vindt de werkgroep van deze straatnaamsuggestie?*

Daar is de werkgroep geen voorstander van. Met als belangrijkste argument dat de persoon in kwestie weliswaar uit Nijmegen kwam, maar verder in wat hij voor de samenleving gedaan heeft juist minder specifiek met de stad verbonden was. In tegenstelling tot (bijvoorbeeld ) de verzetsmensen die in Hof van Holland straatnamen hebben gekregen. Die waren niet eens allemaal Nijmegenaren, maar speelden wel een rol in het Nijmeegse verzet tijdens de Tweede Wereldoorlog. Verder sluit hij ook niet goed aan op de militairen die mogelijk met het benoemen van viaducten geëerd worden, omdat die juist in actie omgekomen zijn. ■■■ informeert de aanvrager.

### **Rondvraag**

- De volgende vergadering staat gepland op 6 juni, maar dat is Pinksteren. ■■■ zal de vergadering een week doorschuiven.

Gerard Erdkamphof

Toby Scholtehof

school

Claar Herckenrathstraat

Betrekken bij Zaligestraat

straat

Peter Willstraat>

Zaligestraat>

<Griftpad: aanpassen geometrie.  
Over de nieuwe pleinen en over  
Hertog Eduardplein laten lopen.

Toon Fredericksplein

Marius van Beekplein

Hertog Eduardplein: aanpassen geometrie  
tot halverwege onder spoorwegovergang.  
Sluit dan aan op Marius van Beekplein.





## Notulen ambtelijke werkgroep straatnaamgeving 3 oktober 2022

Aanwezig: [REDACTED] (verslag), [REDACTED] [REDACTED]  
[REDACTED] [REDACTED] en [REDACTED]

### Vaststellen notulen

- Vaststellen notulen van 4-09-2022. *Akkoord.*

### Mededelingen

- [REDACTED] is de nieuwe voorzitter van de ambtelijke werkgroep straatnaamgeving. Welkom nogmaals!  
[REDACTED] *licht toe wat zij in de toekomst graag zou oppakken met en in de werkgroep. Zo wil ze verder gaan met het uitwerken van de visie waar de werkgroep eerder mee bezig is geweest. Aandachtspunten daarbij zijn o.a.: participatie van inwoners, aandacht voor diversiteit en omstreden straatnaamgeving. Verder ziet ze graag dat de werkgroep straatnaamgeving waar mogelijk meer naar buiten toe communiceert. Daarnaast kan zij af en toe een ontwikkelaar bij de werkgroep aan laten sluiten om actuele plannen voor de stad te bespreken. Verder zou ze de mogelijkheden van straatnaamgeving in educatie willen onderzoeken en pleit ze voor mooie straatnamen.*

### Lopende zaken

- Aangepast voorstel geometriewijziging Federico Fellinistraat: aangenomen door college op 20 september 2022. *Staat op de raadsagenda van 2 november.*
- Straatnaamgeving universiteit: voorstel staat gepland op PO van 3-10-2022. *De wethouder is akkoord en het voorstel staat nu op de agenda van de collegevergadering van 11 oktober.*
- Aanpassing geometrie Microweg: voorstel staat gepland op PO van 24-10-2022. [REDACTED] *werkt het voorstel uit en zal het nog voorleggen per mail aan de werkgroep.*
- Is er een minimaal aantal leden dat de werkgroep moet hebben?  
In principe niet, maar in de brief die in 2009 naar de raad werd gestuurd werd gesteld dat de werkgroep vertegenwoordigers bevat van Stadsontwikkeling, Openbare ruimte (verkeer), RAN, GEO en wijkmanagement.
- Communicatie over voortgang moties.  
Vanwege de halfjaarlijkse rapportage mbt de voortgang van het uitvoeren van moties heeft [REDACTED] antwoorden gestuurd over St. Titussingel en Latijnse onderschriften.

### St. Titussingel

[REDACTED] heeft besproken met [REDACTED] wie we kunnen betrekken bij de zienswijze op ons voorstel voor het uitvoeren van de motie. Zij stelt voor om

aan alle betrokkenen (inclusief [REDACTED] een gezamenlijke zienswijze op ons voorstel te vragen. Daarna deze met werkgroep te bespreken in een apart overleg. En dan het definitieve voorstel in roulatie brengen. *Wat vindt de werkgroep? De werkgroep is akkoord met deze aanpak.*

### **Onderschriften Ulpia & Fabrica**

Er geldt inderdaad een beperkt aantal tekens op de borden.

Daarom is het van belang om de onderschriften zo kort mogelijk te houden.

Zie de bijlagen voor het eerdere advies van [REDACTED] over de vertalingen en de combinatie daarvan met straatnamen en verklarende onderschriften.

Over de meeste onderschriften was de werkgroep het al eens, maar die van de Tiende Legioenstraat en de Tempelstraat zijn nieuw. *Zijn daar nog aanvullingen op? [REDACTED] zal het betreffende bestand nog mailen, omdat het niet bij de stukken voor dit overleg zat.*

### **Hof van Holland**

Vraag: loopt de Claar Herckenratstraat door naar de dijk? [REDACTED] heeft dit nagevraagd bij [REDACTED]. Zijn antwoord: "Dit blijft de huidige opgang die na de dijkversterking wordt teruggebracht. Enkel een aansluiting voor fietsers/voetgangers en hulpdiensten." *Conclusie: het is logisch om de geometrie van de straat door te trekken tot de Oosterhoutsedijk.*

### **Straatnaamsuggestie Jo Heinsius**

Er kwam op 23 september 2022 een straatnaamsuggestie binnen. Johanna (Jo) Heinsius (1904-2006) zat tijdens WOII in het verzet. Zie voor informatie: [https://nl.wikipedia.org/wiki/Jo\\_Heinsius](https://nl.wikipedia.org/wiki/Jo_Heinsius) en het ingekomen formulier. De naam is eerder besproken door de commissie 'Het Nijmeegs verzet zichtbaar maken' die in 2019 de eerste selectie van 20 namen van verzetsmensen heeft voorbereid. Uiteindelijk kreeg de naam geen voorkeursstemmen van de vier commissieleden (de experts). In tegenstelling tot de nieuwe straatnamen die de werkgroep tot nu toe bedacht heeft voor Hof van Holland. Er bestaat een Daniël Heinsiuslaan, maar we hebben in Nijmegen meer straten die gedeeltelijk op elkaar lijken. Bijvoorbeeld Victor Beermannhof en Wim Beermanstraat. *Is er nu of later plek voor Jo Heinsius als straatnaam? We kunnen de naam als Johanna Heinsiushof toevoegen aan de nieuwe namen voor Hof van Holland die we voorbereiden. [REDACTED] checkt biografische gegevens van de persoon bij het RAN.*

### **Rondvraag**



## Notulen Ambtelijke Werkgroep Straatnaamgeving 13 juni 2022

Aanwezig: [REDACTED] (verslag), [REDACTED] [REDACTED]

[REDACTED] en [REDACTED]

Afwezig: [REDACTED]

### Vaststellen notulen

- Vaststellen notulen van 02-05-2022. Kleine aanpassing onder kop Straatnaamsuggestie voor militair [REDACTED] onder *Wat vindt de werkgroep van deze straatnaamsuggestie?*: “Daar is de werkgroep geen voorstander van(...)”. Met die aanpassing zijn de notulen akkoord.

### Mededelingen

- Op donderdag 9 juni is een nieuw beoogd college gepresenteerd. Noël Vergunst blijft wethouder, maar niet meer van Cultureel Erfgoed, waar straatnaamgeving onder valt. Voortaan valt straatnaamgeving onder de nieuwe wethouder Tobias van Elferen.

### Lopende zaken

- Collegevoorstel Aanpassing geometrie straten Zuiderveld is akkoord bij de wethouder. Het staat op de agenda van het college van 21 juni.
- Uitwerking voorbeeld Latijnse onderschriften. De vraag om een uitgewerkt voorbeeld ligt nog bij [REDACTED]
- [REDACTED] heeft [REDACTED] en [REDACTED] uitgenodigd voor een overleg over Winkelsteeg.
- [REDACTED] heeft een afspraak ingepland met [REDACTED] om de situatie rondom de voormalige V&D te bespreken.
- [REDACTED] heeft een afspraak met [REDACTED] ingepland mbt de stand van zaken rondom de Dorpensingel.
- De conclusie aangaande bemiddeling met de heer [REDACTED] is, dat we niet denken dat verder met hem in gesprek gaan zal helpen. Hier zal hij nog per brief over geïnformeerd worden. Als het om samenwerking met hem gaat, zal er wel overlegd worden met hem m.b.t. de uitwerking van de St. Titussingel, omdat dat in feite zo in de motie stond.

### Uitwerking St. Titussingel

[REDACTED] heeft op advies van [REDACTED] geraadpleegd omdat hij kennis heeft van en ervaring met overleg met burgers. Hij of een andere collega zou ook als gespreksleider op kunnen treden m.b.t. het overleggen met betrokkenen aangaande het uitwerken van het voorstel voor de straatnaam voor St. Titus. Hij adviseert vooral om het proces van te voren vast te leggen en

te communiceren naar de deelnemers. ■■■ vraagt bij de griffie na hoe zij de uitvoering van deze motie zien. Dan eventueel verder overleggen met ■■■ en een bijeenkomst organiseren. Dit zou mogelijk een sessie met de werkgroep kunnen zijn met gasten erbij.

### **Hof van Holland op de kaart**

- Als het gaat om een splitsing van het Hertog Eduardplein ter hoogte van het spoor, levert dit geen problemen met bestaande adressen op. Er zijn alleen adressen aan de oostkant van het spoor. Die openbare ruimte blijft in het voorstel van de werkgroep zoals besproken tijdens de vergadering van 5 mei 2022 sowieso bij Hertog Eduardplein horen. Dat betekent dat dat in ieder geval geen bezwaar is om de grens tussen het Hertog Eduardplein en het nieuwe plein bij het station ter hoogte van het spoor te laten lopen.
- ■■■ heeft een afspraak met ■■■ gepland mbt enkele vragen over de plannen voor Hof van Holland. Met name over het stationsplein en het kleine straatje.
- Het is duidelijk dat er minstens 3 en maximaal 5 nieuwe straatnamen zullen komen. ■■■ heeft op een rijtje gezet welke reservenamen er nog zijn (zie bijlage). Zou de werkgroep daar vast een selectie van 5 namen uit kunnen maken? *Daar komen we op terug. ■■■ doet een voorzet.*

### **Straatnaamgeving op terrein RU**

■■■ heeft de laatste stand van zaken gemaild. Met akkoord van het college van bestuur van de RU. Bovendien zijn nabestaanden door de RU op de hoogte gebracht van het voornemen om straten te vernoemen naar mensen. Heeft de werkgroep zo genoeg informatie om een voorstel uit te werken? *De werkgroep is akkoord met dit voorstel. ■■■ zal de inhoud gaan voorbereiden.*

Enkele aandachtspunten van ■■■

- Geboortjaar ■■■ (Roos en Boukjepad) ontbreekt nog. *Navragen bij de RU.*
- Andere Disveldplantsoen: nogmaals checken bij wethouder. Als dat er niet komt, zou het pad op het terrein van de RU dan wel Disveldpad kunnen heten? *De werkgroep is voor Gerard Disveldpad.*
- Kan Berchmanianum aan Houtlaan 4 genummerd blijven, nadat het gebied eromheen Radboudplein is gaan heten? *Dat kan inderdaad Radboudplein worden, zonder dat het bestaande adres aangepast hoeft te worden.*

**Rondvraag**

In het rapport over de I-keten staat ook iets over straatnaamgeving. Betekent dit iets voor straatnaamgeving? *Dat houdt █████ in de gaten.*



## Notulen ambtelijke werkgroep straatnaamgeving 8 augustus 2022

Aanwezig: [REDACTED] (verslag), [REDACTED] [REDACTED]  
[REDACTED] [REDACTED] en [REDACTED]

### Vaststellen notulen

- Vaststellen notulen van 4-07-2022. *Akkoord.*

### Mededelingen

- [REDACTED] heeft aangegeven te stoppen als lid van de werkgroep. Zij zal vervangen worden door [REDACTED]. Zij valt echter niet onder Bureau Archeologie, maar onder Stadsontwikkeling. [REDACTED] zal een kleine afscheidsborrel voor [REDACTED] plannen met de huidige en eventueel de toekomstige leden van de werkgroep.
- [REDACTED] wordt de nieuwe voorzitter van de werkgroep. [REDACTED] plant een kennismakingsgesprek met hem. Dit duurt even omdat hij vanwege persoonlijke omstandigheden nog niet meteen kan starten. Mogelijk vanaf oktober? [REDACTED] vraagt na vanaf wanneer [REDACTED] erbij kan zijn.
- [REDACTED] had nog een punt aan de agenda toegevoegd: hij gaf aan het fijn te vinden als de werkgroep vaker fysiek of hybride vergadert. Dat zouden we inderdaad meer kunnen doen. Om te beginnen plannen we de eerste vergadering met zowel [REDACTED] als [REDACTED] fysiek.

### Lopende zaken

- Straatnaamgeving universiteit: [REDACTED] werkt voorstel uit.
- Microweg: [REDACTED] [REDACTED] en [REDACTED] hebben de actuele situatie bekeken. Volgens hen kan een voorstel gemaakt worden om de geometrie aan te passen op de actuele situatie. Dat heeft geen gevolgen voor bestaande adressen. [REDACTED] werkt voorstel uit.
- Hof van Holland. [REDACTED] zal nog een concept voor nieuwe namen uitwerken.
- Winkelsteeg: [REDACTED] krijgt nog een actuele kaart van [REDACTED]

### Zuiderveld

Nieuw voorstel geometrie straten Zuiderveld. [REDACTED] heeft het concept uitgewerkt. Het is ook gecheckt door BBA op procedurele en juridische details. Vraag aan de werkgroep om er ook nog een laatste controle op te doen. Heeft de werkgroep nog vragen of opmerkingen? *Nee.* [REDACTED] zet het voorstel Zuiderveld in Ibabs.

### St. Titussingel

Uitwerking St. Titussingel: [REDACTED] legt ons voorstel na het zomerreces via [REDACTED]

■■■■ voor aan de initiatiefnemers van de motie. Verder heeft ■■■■ vast enkele concepttekeningen gemaakt. Die van de Prins Mauritsingel moet nog iets aangepast worden, omdat die door moet lopen tot de gemeentegrens. Zie bijlagen. *De werkgroep is het eens met die aanpak. ■■■■ laat kaart Prins Mauritsingel nog aanpassen door ■■■■ en informeert de initiatiefnemers van de motie over het advies van de werkgroep.*

### **Onderschriften Ulpia & Fabrica**

Op 13 juli had ■■■■ een overleg met ■■■■ en ■■■■ over het uitvoeren van onderschriften op borden. Zij gaven aan dat het in het Waalfront lastig bevestigen van borden is omdat het vooral op gevels en glas wordt bevestigd. Meerdere borden onder elkaar gebruiken is daarom in principe niet mogelijk. Verder is er op borden 20 tekens ruimte voor de straatnamen en 75 voor onderschriften. In de bijlagen bij de bijgevoegde mail zijn enkele digitale voorbeelden toegevoegd. Hoe gaan we verder?

*De werkgroep geeft de voorkeur aan de variant waarbij de Latijnse naam in een wit vlak onder een blauw vlak staat. Bij voorkeur in blauwe letters. ■■■■ laat ■■■■ en ■■■■ weten welke vorm van borden de voorkeur van de werkgroep heeft en checkt hoe absoluut het maximum aantal tekens in de onderschriften is.*

### **Rondvraag**



## Notulen ambtelijke werkgroep straatnaamgeving 5 september 2022

Aanwezig: [REDACTED] (verslag), [REDACTED] [REDACTED]  
[REDACTED] [REDACTED] en [REDACTED]

### Vaststellen notulen

- Vaststellen notulen van 8-08-2022. *Akkoord.*

### Mededelingen

- [REDACTED] kan niet bij dit overleg zijn. De kennismaking met hem moet nog plaatsvinden.
- Hij heeft inmiddels laten weten zich toch terug te trekken als voorzitter.

### Welkom [REDACTED]

- [REDACTED] is er voor het eerst als lid van de werkgroep bij. Welkom [REDACTED]. *Omdat [REDACTED] zich terugtrekt als voorzitter heeft [REDACTED] aan [REDACTED] gevraagd of zij deze rol op zich zou willen nemen. [REDACTED] denkt hier over na en neemt binnenkort een besluit.*
- Voorstelrondje.
- Is er een minimaal aantal leden dat de werkgroep moet hebben? *Dit kijkt [REDACTED] na.*

### Lopende zaken

- Aangepast voorstel geometriewijziging Federico Fellinistraat: staat op de agenda van het PO van 12 september.
- Onderschriften Ulpia & Fabrica: de vraag over het aantal tekens dat op de borden kan staat uit bij de uitvoerder. *Inmiddels is duidelijk dat het maximale aantal tekens inderdaad op een NEN-norm gebaseerd is. Dus zullen we dat aantal aanhouden in de onderschriften.*
- Microweg: aanpassing geometrie op kaart uitgezet bij [REDACTED]
- St. Titussingel: [REDACTED] heeft de bijbehorende concepttekeningen gemaakt (zie bijlagen). [REDACTED] neemt deze mee in de communicatie met de raadsleden die het initiatiefvoorstel indienden.
- Hof van Holland: de opmerkingen van de werkgroep zijn meegenomen in de bijgevoegde kaartschets. [REDACTED] heeft de uitwerking daarvan uitgezet bij [REDACTED]. *Vraag: loopt de Claar Herckenratstraat door naar de dijk? [REDACTED] vraagt dit na. Verder is de werkgroep akkoord met de voorgestelde namen en verdeling.*

### Straatnaamgeving universiteit

Vraag aan de werkgroep om het bijgevoegde conceptvoorstel kritisch te bekijken. De kaart is een eerste concept en zal nog aangepast worden,

inclusief het verbeteren van een paar foutjes in de spelling van namen. In rood zijn in het voorstel enkele toevoegingen weergegeven. Vragen aan de werkgroep:

- Trekken we de bestaande Vareniuslaan in, omdat deze laan vervangen wordt door het Rein van der Veldepad? [REDACTED] heeft de universiteit ook gevraagd wat zij daarvan vinden. *Conclusie van de werkgroep is dat het mogelijk is om het Rein van der Veldepad aan te laten sluiten op de Vareniuslaan. Op die manier kan die blijven bestaan.*
- Trekken we de geometrie het Spinozapad door naar de Montessorilaan? *Akkoord.*
- Passen we de geometrie van het Leoninuspad aan? *Akkoord.*
- Andere opmerkingen. *Kleine correctie op punt 1 en onder aanleiding toevoegen dat de Radboud Universiteit de namen met bijbehorende informatie heeft geleverd.*

### **Visie straatnaamgeving**

Hier zijn we als werkgroep eind vorig jaar mee bezig geweest. Bovendien hebben we toen een document (zie bijlage 'Over straatnaamgeving mbt bijeenkomst 11 december') gemaakt naar aanleiding van de aanwezigheid van wethouder Vergunst bij een boekenpresentatie over Nijmeegse biografieën. Dit bestand is ook een goede introductie op het werk van de ambtelijke werkgroep straatnaamgeving. We zouden deze visie weer op kunnen pakken samen met [REDACTED] en [REDACTED] *Dit pakt de werkgroep later op.*

### **Rondvraag**

- *Als het mogelijk is om fysiek of hybride te vergaderen heeft dat de voorkeur. De volgende vergadering op 3 oktober, zullen we in ieder geval fysiek doen. [REDACTED] reserveert een ruimte.*



## Notulen ambtelijke werkgroep straatnaamgeving 29 november 2022

Aanwezig: [REDACTED] (verslag), [REDACTED]  
[REDACTED] (voorzitter) en [REDACTED]

### Vaststellen notulen

- Vaststellen notulen van 7-11-2022. *Akkoord.*

### Mededelingen

- Wat is de stand van zaken rondom het eerder binnengekomen punt over de Tunnelweg? Daar komen we in een volgende vergadering op terug.
- Er kwam een nieuwe straatnaamsuggestie voor Hof van Holland binnen. Bespreken in samenhang met de andere suggestie die al op de agenda staat: Jo Heinsius.

### Lopende zaken

- Voorstel Aanpassing geometrie Microweg. Aangenomen door college op 22 november 2022. Naar verwachting komt het voorstel op 21 december in de raad.
- Onderschriften Ulpia & Fabrica: nog oppakken met uitvoerders.  
*Daarna raad informeren over uitkomst.*

### St. Titussingel

Voorstel St. Titussingel. Aangenomen door college op 22 november 2022. In de pers. Via De Gelderlander en de griffie werd gevraagd waarom de singel niet doorloopt tot het splitsingspunt Lent. [REDACTED] heeft die beantwoord als volgt:

- De Prins Mauritsingel hangt samen met de omringende straatnamen van veldheren: Parmasingel en Turennesingel. Deze drie straatnamen zijn tegelijk vastgesteld op 15-12-1999. Al is de geometrie later bepaald.
- Op het moment dat de Prins Mauritsingel ingekort zou worden tot het splitsingspunt Lent gaat het verband met de andere twee straten verloren. Daarom is er in het raadsvoorstel voor gekozen om de St. Titussingel tot de oprit vanaf de Turennesingel te laten lopen.
- Maurits belegerde vanaf de kant waar de Prins Mauritsingel loopt Nijmegen en is op die manier ook verbonden met de geschiedenis van Lent. De singel staat symbool voor zijn route richting Nijmegen. Een route die tot de Waal liep.

Naar verwachting komt het voorstel op 21 december in de raad. Nadat de straatnaam er is, ligt een onthulling van een bordje voor de hand. Een optie van communicatie is eventueel 15 mei 2023. *Dan is de heiligverklaring een jaar geleden.* Handig om dan ook een onderschrift te hebben. Bijvoorbeeld:

“Titus Brandsma (1881-1942): maatschappelijk betrokken karmelietenpater, hoogleraar en verzetsman. Vermoord in Dachau. In 2022 heilig verklaard.”

*Dit passen we aan tot:*

“Titus Brandsma (1881-1942): karmelietenpater, hoogleraar en verzetsman. Vermoord in Dachau. In 2022 heilig verklaard.”

### **Straatnaamsuggestie Jo Heinsius**

Johanna Heinsiusstraat of Jo Heinsiusstraat. *Wat kiezen we? Jo Heinsiusstraat, omdat in een onderschrift uitgelegd zal worden dat haar volledige voornaam Johanna is.*

Het is logisch dat er sowieso een onderschrift bij de straatnamen in Hof van Holland komt. [REDACTED] heeft daar eind 2021 conceptversies voor geschreven. Verder loopt er een project om te onderzoeken of er ook iets met portretten van verzetsmensen kan worden gedaan. Projectleider is [REDACTED]. In de zomer van 2022 was daar nog geen uitsluitsel over. *Actie [REDACTED] nogmaals navragen.*

### **20 septemberplein**

Hier waren mogelijk problemen met adressering, omdat de actuele situatie niet overeenkomt met de geometrie van het plein zoals in 2013 vastgesteld. *Passen we de geometrie aan? Is er meer nodig? Dit zal [REDACTED] samen met [REDACTED] bekijken.*

### **Blik op 2023**

- Datum eerste overleg van de werkgroep? 2 januari gaat niet lukken. Maandag 9 januari doen? *Het wordt dinsdag 10 januari 2023, 14.30-16.00.*
- Vervolg straten Hof van Holland  
Uitwerken voorstel. Planning: begin 2023. Voorstel bespreken tijdens het overleg in januari.
- Verder gaan met Winkelsteeg. Vraag om een actuele kaart staat nog uit bij [REDACTED]
- In februari mogelijk een stedenbouwkundige uitnodigen om toelichting te geven op actuele projecten die invloed hebben op straatnaamgeving. [REDACTED] *maakt overzicht.*
- Stationsgebied?
- Koudenhoek?
- Zuiderveld?
- Visie straatnaamgeving.
- Vossenpels-Noord? [REDACTED]?

## Rondvraag



hof

hof

straat

straat

school

hofje

stationsplein

## **Overzicht reservenamen Hof van Holland augustus 2022**

Op basis van eerdere selectie van de externe adviescommissie. Jeannette Geldens en Tine Vastbinder zijn uit dit overzicht verwijderd, omdat zij al straten hebben.

Overwegingen om te bepalen welke van de reservenamen we kiezen:

- Namen die een aanvulling zijn op de verschillende soorten verzetsmensen die al benoemd zijn. Dat wil zeggen: vormen van verzet die nog niet of weinig vertegenwoordigd waren.
- Namen van mensen die elkaar kenden, direct samenwerkten. Het kan mooi zijn om die in aangrenzende straten te vernoemen.
- Aandacht voor vrouwen.
- Aandacht voor minder bekende personen.

Gedachten over de namen:

### **Bernard Hermesdorf**

Hoewel Titus Brandsma binnenkort een tweede straatnaam zal hebben, zijn verder in Hof van Holland alleen studenten in het verzet vernoemd, geen hoogleraren. In die zin zou professor Bernard Hermesdorf, die de opvolger was van Titus Brandsma als rector, een aanvulling kunnen zijn. Al is het de vraag of zijn titel erbij moet, want dan lijkt het op de straatnamen in de professorenwijk; Galgenveld. Idee: Rector Bernard Hermesdorfstraat? Of Rector Hermesdorfstraat? Rector Hermesdorfplein bij station? In Harreveld bestaat een Rector Hulshofstraat.

### **Marius van Beek, Toon Fredericks en Jozef van Hövell**

Samen in het verzet. Benoemen bij het Lentse station en het bestaande Jozef van Hövellpark?

### **Marius van Beek en Jan van Hoof**

Marius van Beek maakte het beeld van Jan van Hoof.

Marius van Beekhof en Jan van Hoofhof?

### **Snoeck Pijnacker Hordijk, Anna, Gerard Erdkamp**

Hulp aan Engelse piloten. Als enige van de namen op de reservelijst 2 keer gekozen door de leden van de adviescommissie. Echtparenaam Snoeck-Pijnacker Hordijk? Gerard Erdkamp bood ook hulp aan piloten.

### **Claar Herckenrath, Toby Scholte, Theo Dobbe**

Haar huis was een uitvalsbasis voor o.a. koerier Toby Scholte. Verder werkte ze ook met Theo Dobbe samen. Toby Scholtestraat laten aansluiten op Riet van Alebeekstraat? Zij waren allebei koeriers. Of juist Claar Herckenrathhof (klinkt toch wel lastig) en Toby Scholtehof?

### **Petrus Span**

Actief in het verspreiden van communistische krant De Waarheid.

### **Henk Brouwers**

Behalve dat zijn naam wat lijkt op bestaande straatnamen was hij betrokken bij de politionele acties na de oorlog. Aangezien dat gevoelig kan liggen, mogelijk minder geschikte naam.

### **Alexander Salomons**

Bood hulp aan joden vóór de oorlog uitbrak en werd tijdens de bezetting met zijn gezin zelf slachtoffer van de Jodenvervolging. Was verbonden met het Nijmeegse station. De werkgroep

heeft eerder geconcludeerd dat de nieuwe straten rondom het centraal station weinig geschikt zijn, omdat het niet heel vooraanstaande straten zijn, die bovendien relatief ver van het eigenlijke station afliggen. Volgens die redenering zou het waarschijnlijk gek zijn om wel het Lentse stationsplein (aansluitend op het Hertog Eduardplein) naar hem te vernoemen. Kortom: het ligt niet voor de hand om Alexander Salomons in Hof van Holland een straatnaam te geven.

### **Stationsplein**

De werkgroep heeft eerder de naam Stationsplein gezien voor het nieuw te benoemen deel bij station Lent. Vraag is echter of dat handig is. Aan de oostkant van het spoor willen we het Hertog Eduardplein handhaven. Zo ontstaan er geen problemen voor bestaande adressen. Het gaat dus alleen om het deel ten westen van het spoor. Stationsplein wekt mogelijk de suggestie dat het hele plein aan weerszijden van het spoor zo heet. Het belangrijkste argument om niet aan deze naam te beginnen: er bestaat al een Stationsplein bij station Nijmegen.

Verbanden met straten die grenzen aan de nieuwe straten:

- Riet van Alebeekstraat
- Nel Petersstraat
- Truus Gelsingstraat
- Jozef van Hövellpark> Toon Fredericks en Marius van Beek
- Jan Hogerlandstraat
- Brendel-Jansenstraat

1. Beek, Marius van (1921-2003): 73 (1 keer gekozen) **Barneveldse Beekstraat en Beekmansdalseweg bestaan. Verder bestaat in Hof van Holland de Kees van Sambeekstraat al.**

Marius van Beek was een handelsreiziger die samen met o.a. studenten Jozef van Hövell van Wezeveld en Westerfliet en Toon Fredericks begin 1943 bij het verzet betrokken raakte. Van Beek en Fredericks richtten zich vooral op het mobiliseren van de weerbaarheid van studenten en andere groepen in de samenleving. Na de oorlog werkte Van Beek als kunstenaar en beeldhouwer. Hij maakte het standbeeld van Jan van Hoof, dat op 17 september 1954 onthuld werd. Bronnen: Savenije, Lennert, *Nijmegen Collaboratie en Verzet*. Een stad in oorlogstijd (Nijmegen 2018), p. 288, 293, 399, 400, 411. Wikipedia.

2. Fredericks, Toon (1920-1943): 74 (1 keer gekozen, 1 keer genoemd). Anton Fredericks was de oudste zoon van het echtpaar A.H. Fredericks en C. Fredericks-Bovens. Toon (of Anton) was de leider van de naar hem genoemde verzetsgroep-Fredericks, vrijwel geheel bestaande uit studenten. Zij verspreidden illegale bladen, pleegden pasjes, bonnen en stempels te vervalsen en waren betrokken bij sabotageacties. Wegens deelname aan het oproepen tot de april-meistaking in 1943 werd Anton gearresteerd op 30 april 1943. Op 2 mei 1943 werd hij ter dood veroordeeld en op de dag daarna gefusilleerd in de bossen nabij Hengelo, Overijssel. Zijn graf is door de bezetters geheim gehouden en tot nu toe niet teruggevonden. Anton studeerde aan de Rooms Katholieke Universiteit te Nijmegen sinds 1940, eerst rechten en sinds 1941 psychologie. Ook was hij actief lid van de Nederlandse Unie. In zijn laatste brief op de avond voor zijn terechtstelling bekende hij aan zijn vriendin Helene: "Ik hou onuitsprekelijk veel van jou.(...)Ik ga rustig de dood tegemoet." Het gehele gezin Fredericks - vader, moeder, Toos, Riet en Corretje, plus tante Henriëtte - kwam in

september 1944 om bij de bevrijding van Nijmegen. Zie ook het video-portret op de YouTube-site van het Huis van de Nijmeegse Geschiedenis. Bron: oorlogsdodennijmegen.nl. Zie ook Savenije, *Nijmegen Collaboratie en Verzet* p.288, 290, 293, 362.

3. Salomons, Alexander (1890-1943): 75 (1 keer gekozen, 1 keer genoemd) **verzoek om deze naam afgewezen door werkgroep op 28 januari 2020. Belangrijkste argument: geen verzet, want hij hielp joden voor de oorlog uitbrak.**

Alexander Salomons was een zoon van Simon Salomons en Sprins Wagenaar. Hij trouwde met Roosje Hes en vestigde zich op 22-12-1925 in Nijmegen, komende vanuit Amsterdam. Hij was rabbijn, leraar en secretaris van de Joodse Gemeente van Nijmegen van 1940-1943 en secretaris van het Armbestuur van de Joodse Gemeente van 1940-1943.

Vanaf 1933 was hij vaak de eerste die Joodse vluchtelingen bijstond die per trein vanuit Kleef in Nijmegen aankwamen. Als secretaris van het Nijmeegse Joodse vluchtelingencomité zette hij zich in met brede steun uit de Nijmeegse samenleving om de Joden bij te staan in hun vlucht voor de nazi's. Hij nam in 1938 zelf zeven Joodse kinderen in huis, die zonder hun ouders per trein uit Keulen waren gekomen.

Ook na de Duitse inval in 1940 bleef hij bijzonder actief. Hij was een eerbiedwaardige figuur met een baardje en rokend uit een waterpijp. De Rabbi woonde met zijn gezin boven de Synagoge in de Gerard Noodtstraat. In de herfst van 1941 werd hij een hoofdvertegenwoordiger van de Joodse Raad, aangesteld om namens de Raad mee te werken aan een ordelijk verloop van de deportaties. Op 13 april 1943 vertrok hij met zijn gezin, vrouw en 4 kinderen: Louis, Sara, Sprins en Abraham, naar Amsterdam, vermoedelijk op advies van de Joodse Raad, die hoopte hem in Amsterdam beter te kunnen beschermen tegen deportatie. Bovendien waren er geen joden meer in Nijmegen. Op 20 juni 1943 kwam hij met zijn gezin in Westerbork aan, afkomstig van Maasstraat 81 in Amsterdam. Al op 6 juli 1943 werd hij met zijn gezin (m.u.v. zijn dochter Sprins, die later werd vervoerd, zie elders op deze site) vanuit Westerbork op transport (nr.70) gesteld naar Sobibor, waar zij op 9 juli 1943 vermoord werden. Toen dochter Sprins hersteld was van een ziekte werd zij op 20 juli '43 (trein72) naar Sobibor getransporteerd en daar op 23 juli 1943 eveneens vermoord.

Na ontruiming van het huis aan de Gerard Noodtstraat 27 vestigde zich daar fotograaf B.M. Becker (geb. 31 oktober 1895) met zijn gezin. Veelal vestigden zich NSB-leden in de onteigende Joodse panden. Of B.M. Becker NSB-lid was staat niet vast, maar is wel waarschijnlijk omdat hij in april 1948 door het Bijzonder Gerechtshof in Leeuwarden, Kamer Groningen tot tien jaar gevangenisstraf werd veroordeeld omdat hij als vertrouwensman van de Sicherheitsdienst diverse landsverraderlijke daden had begaan. Bronnen: oorlogsdoden.nijmegen.nl en Savenije, *Nijmegen Collaboratie en Verzet* p. 71, 90, 91, 186, 268, 269, 380.

4. Scholte, Toby (1916-2016): 75 (1 keer gekozen). Ze werkte als onderwijzeres. Toby werd koerier in het verzet. Ze werkte o.a. samen met Kees van Sambeek. Haar bijnaam in het verzet was Milou. Bronnen: Nolet, Anneke, *Vrouwen en verzet, In het Rijk van Nijmegen 1940-1945* p. 119-141. Savenije, *Nijmegen Collaboratie en Verzet* p. 354.
5. Span, Petrus (1908-1944): 75 (1 keer gekozen) **Er is een Petrus Camperweg.**

Petrus Span, timmerman van beroep, was getrouwd met Martha Barthelina van Zanten, en vader van twee dochters. Hij was een van de verspreiders van het illegale blad De Waarheid en zat ondergedoken in het Waterkwartier. Hij werd verraden. Over de identiteit van de verrader bestaat geen duidelijkheid. Voor verspreiding van De Waarheid werd hij gearresteerd op 17 juni 1944 om 1.05 uur door wachtmeester C.L. Geerts. Om 11.00 uur werd hij met drie anderen door Wiebe en Hidskes overgebracht naar de SD in Arnhem. Op 21 juli 1944 werd hij met andere Nijmegenaren gefusilleerd op de Leusderheide, na eerst zijn eigen graf gegraven te hebben. Spans lijk kon pas in oktober 1945 begraven worden op het kerkhof aan de Groenestraat (N-16-8). In het najaar van 1969 werd hij overgebracht naar het Ereveld Vredenhof in Nijmegen. Petrus Span verbleef op 9 april 1944 nog op Brederostraat 11 (huis van zijn ouders). Hij werd die dag aangehouden op verdenking van diefstal van een gouden horloge. De aangever bleek echter te veel voor zijn drank gerekend te hebben en werd op zijn beurt aangehouden. Bron: oorlogsdodennijmegen.nl

6. Snoeck Pijnacker Hordijk, Anna: 76 (2 keer gekozen) **moeilijke spelling. Al is mogelijk in overleg met familie net als bij Jozef Hövell van Wezeveld en Westerfliet een verkorte schrijfwijze van de achternaam mogelijk.**  
Anna Snoeck Pijnacker Hordijk (Maastricht 1881-Ravensbrück 1944). Haar roepnaam was Anny. Toen ze tien jaar oud was verhuisde ze met haar vader, die predikant was, naar de Franse Plaats 2 in Nijmegen. Toen ze bijna dertig was trouwde ze met beroepsmilitair Matthias Snoeck. Van 1911 t/m 1927 woonden ze in Nederlands-Indië, omdat haar man luitenant was in het Oost-Indisch leger. Na zijn pensionering in 1927 keerden ze terug naar Nijmegen. Tijdens de oorlog raakten Matthias en Anny betrokken bij het verzet, omdat zij hulp boden aan neergestorte Engelse piloten. In 1942 werden ze opgepakt door de Duitsers. Anny kwam in concentratiekamp Ravensbrück terecht, waar zij op 24 januari 1944 overleed. Bronnen: Nolet, *Vrouwen en verzet* p. 183-185, 272, 305, 310.
7. Brouwers, Henk (Hendrikus Joseph): 76 (1 keer gekozen, 1 keer genoemd) **Korte Brouwersstraat en Lange Brouwersstraat bestaan.** Bijnaam in het verzet: Zwarte Henk. Hij was bankbediende en betrokken bij de Nijmeegse knokploeg onder leiding van pater Ten Berge en Theo Dobbe. Na de oorlog nam hij als soldaat deel aan de 'politioele acties' in Nederlands Indië. **Dat zou gevoelig kunnen liggen.**  
Bron: Savenije, *Nijmegen Collaboratie en Verzet* p. 311, 388, 426.
8. Hoof, J.L., van (1922-1944): 79 (1 keer gekozen, 1 keer genoemd) **Bekend figuur, maar heeft al monument. Verder bestaat de Pater van Hooffstraat.** Voorkwam tijdens Market Garden mogelijk Duitse sabotage met explosieven aan de Waalbrug, al is dat niet zeker. Hij kwam om nadat hij geallieerde militairen de weg wees in de Nijmeegse binnenstad. Bron: Wikipedia.
9. Erdkamp, Gerard (1915-1945): 80 (1 keer gekozen)  
Gerard Erdkamp was enige jaren leerling van het Canisiuscollege in Nijmegen. Hij heeft er geen eindexamen gedaan. Hij werkte aanvankelijk als landbouwer, maar vervolgens verkreeg hij in Elst de functie van ambtenaar ter secretarie. In de oorlog nam hij deel aan verzetsactiviteiten, o.a. hulp aan gestrande geallieerde piloten. Op 22 oktober 1943 werd hij gearresteerd. Hij werd naar KZ Neuengamme getransporteerd en vandaar naar het S.S. Arbeitslager Beendorf, Aussenlager van Neuengamme. Daar werkten honderden

dwangarbeiders en krijgsgevangenen dagelijks 12 uur op een diepte van 400 tot 500 meter in zoutmijnen ("Salzbergwerken") voor de Luftwaffe aan raketten (V1 en V2) en gevechtsvliegtuigen. Het S.S-doel was "Vernichtung durch Arbeit". Op 8 april 1945 stierf Gerard er "als slachtoffer van de S.D.", aldus Jaarboek Canisiuscollege.1944-1945. Bron: oorlogsdodennijmegen.nl

10. Herckenrath, Claar (1917-?): 81 (1 keer gekozen) **moeilijke spelling. Al heeft [REDACTED] aangegeven deze spelling geen probleem te vinden.** Haar adres op St. Annastraat 100 was een uitvalsbasis voor koeriers als Toby Scholte en voor diverse andere verzetsactiviteiten. Zoals hulp aan onderduikers. Verder hielp ze Theo Dobbe met van alles, ook als koerier. Bron: Nolet, *Vrouwen en verzet* p. 121, 123, 149, 189, 218, 221-223, 230-233, 241, 242, 252, 258, 272, 275, 285, 288, 293, 298, 299, 303.
11. Hermesdorf, prof. Bernard. (1894-1978): 83 (1 keer gekozen). Rector Magnificus van de Katholieke Universiteit Nijmegen tussen 1942 en 1945. Besloot in 1943 als enige Nederlandse rector om de zogenaamde 'loyaliteitsverklaring' op last van de Duitse bezetters niet aan zijn studenten voor te leggen. Bronnen: Savenije, *Nijmegen Collaboratie en Verzet* p. 267, 290, 291, 297, 314. Wikipedia.

#### **Overige aanpassingen straatnamen**

- Griftpad doortrekken
- Geometrie Jan Hogerlandstraat aanpassen

## Opzet St. Titussingel

De ambtelijke werkgroep straatnaamgeving stelt het volgende voor:

### Planning

- In overleg met de betrokkenen een voorstel voorbereiden.
- Verder is het doel om dit voorstel op 13 juli in de raad te hebben.  
(deadlines van aanleveren stukken= 26 mei)

### Beknopte inhoud voorstel

- De naam **St. Titussingel** gebruiken. Op die manier wordt verwarring voorkomen met de bestaande Titus Brandsmastraat, de aanleiding voor de straatnaam (de heiligverklaring) benoemt en de naam sluit aan op de St. Canisiussingel.
- Hoe gaat de **St. Titussingel** precies lopen?  
De werkgroep is er voor om de weg vanaf het Keizer Traianusplein, over de brug tot de kruising met de Turennesingel, aan de overkant van de Waal, **St. Titussingel** te noemen.

Verder veranderen door het benoemen van de St. Titussingel ook bestaande straatnamen:

- De geometrie van het **Keizer Traianusplein** wijzigt: alleen de 'lus' blijft behouden, de rest wordt bij de **St. Titussingel** betrokken.
- De **Waalbrug** zal als 'weg' ingetrokken worden, maar als 'kunstwerk' blijven bestaan. Dat wil zeggen: de openbare ruimte Waalbrug van het type 'weg' wordt ingetrokken in de woonplaatsen Nijmegen en Lent. De Waalbrug blijft wel als type 'kunstwerk' bestaan. Alleen de weg over de Waalbrug gaat bij de **St. Titussingel** horen.
- De geometrie van de **Prins Mauritsingel** wijzigt: die loopt vanaf de Turennesingel omhoog. Verder blijft de straat zoals deze is, behalve dat deze vanaf het Keizer Augustusplein doorloopt tot de gemeentegrens. Het Keizer Augustusplein verandert niet.
- Redenen om de **Prins Mauritsingel** niet verder in te korten tot het 'splitsingspunt Lent': Maurits belegerde vanaf die kant Nijmegen en is op die manier ook verbonden met de geschiedenis van Lent. De singel staat symbool voor zijn route richting Nijmegen. Bovendien sluit de naam zo het beste aan op de aangrenzende namen van andere veldheren tijdens de Tachtigjarige Oorlog: Parmasingel en Turennesingel.

### Bijlage

- Schets van de **St. Titussingel** en de aangepaste **Prins Mauritsingel** en **Keizer Traianusplein**.

### Enkele kanttekeningen bij overwegingen in de Motie ere wie ere toekomt

In rood

#### Overwegend dat:

- de weg tussen Keizer Traianusplein en de Prins Mauritsingel een toonaangevende, maar naamloze, verbindingsweg binnen Nijmegen is; en dat **Die verbindingsweg is toch niet naamloos? Keizer Traianusplein, Waalbrug, Prins Mauritsingel...bestaan gewoon al.**

- de raad van Nijmegen Titus Brandsma wil eren met een plein of singel van allure.

### **En roept het college op:**

1. In 2022 met een raadsvoorstel te komen om het tracé tussen het Keizer Traianusplein en de Prins Mauritsingel naar Titus Brandsma te vernoemen; **Dat heeft de werkgroep nu anders geïnterpreteerd dan wat er hierboven bij de overwegingen staat.**
2. Belanghebbenden en betrokkenen, zoals medewerkers van het Titus Brandsma Instituut (TBI), historici van de RU, een afvaardiging van Titus Brandsma Memorial, een afvaardiging van de Karmelorde en een straatnaamdeskundige over de exacte gewenste naamgeving te consulteren; en
3. De kosten met betrekking tot de uitvoering van deze naamgeving te dekken uit het programma: Cultuur en Cultureel Erfgoed - Op weg naar 80 jaar vrijheid WO2 - Budget 75jaar vrijheid/ WOLL.1

### **Uit het “Debatstuk Geef de heilige Titus Brandsma een eerbetoon dat hem toekomt”:**

“...2. ██████ suggereerde in *De Gelderlander* om het tracé tussen het Keizer Traianusplein en de Prins Mauritsingel te hernoemen als (St.) Titus (Brandsma)singel. **In dat artikel heeft ██████ het ook over een singel tussen St. Canisiussingel en de T-splitsing bij het station in Lent. Verder heeft hij het over een verbinding tussen het verzetsmonument op het Keizer Traianusplein en de verzetsheldenbuurt Hof van Holland. Dus volgends mij is dat wat de raadsleden denken dat het is.** Onze fracties vinden dit mooi aansluiten bij de verzetswijk die ontwikkeld wordt in Hof van Holland en de St. Canisiussingel die vernoemd is naar de andere heilige die uit Nijmegen komt, Petrus Canisius. Vinden uw fracties dat, net als onze fracties, een goed idee en waarom wel of niet? Zo nee, heeft u andere suggesties?...)”

### **Hoe ██████ een en ander anders zou doen en wél de Prins Mauritsingel in zou korten tot het splitsingspunt Lent (met opmerkingen in rood van ██████):**

- De naam St. Titussingel zou een toepasselijke naam zijn voor het noordelijk gedeelte van het Keizer Traianusplein (was: General James Gavinweg) in de woonplaats Nijmegen, de weg over de Waalbrug in de woonplaatsen Nijmegen en Lent, en het zuidelijke gedeelte van de Prins Mauritsingel in de woonplaats Lent tot aan het zogenaamde Splitsingspunt Lent.
- Hiermee komt alsnog een einde aan de verschillende namen van de S100 tussen het Keizer Traianusplein en de Graaf Alardsingel. De St. Titussingel vormt de ontbrekende schakel in de omsingeling in Nijmegen-Noord. Bij De Oversteek is de naamgeving van de openbare ruimte van het type 'weg' al met ingang van 5 mei 2016 gewijzigd (raadsbesluit d.d. 2 maart 2016: Generaal James Gavinsingel).
- De beoogde St. Titussingel begint bij hetzelfde plein als de St. Canisiussingel en verbindt het Verzetmonument op het Keizer Traianusplein met de buurt Hof van Holland in Lent, waar de namen van de openbare ruimten herinneren aan het Nijmeegse verzet (initiatiefvoorstel '*Haal het Nijmeegse verzet bovengronds*', raadsbesluit d.d. 25 september 2019).
- Door de aanleg van het splitsingspunt moet het verkeer uit noordelijke richting kiezen tussen de S100 via De Oversteek of de S100 via de Waalbrug. Dezelfde naam voor wegen die niet in elkaars verlengde liggen, is verwarrend. Van een logische naamgeving van de openbare ruimte bij deze T-kruising is geen sprake. Met een andere naam voor de weg via de Waalbrug wordt dit 'probleem' opgelost. **Dit is het**

belangrijkste argument van [REDACTED] om de Prins Mauritsingel in te korten tot het splitsingspunt. Is de manier waarop de S100 loopt inderdaad verwarrend? (> [REDACTED]?)  
De ene kant op heb je de Graaf Alardsingel en de andere kant op de Prins Mauritsingel.

Voor de vaststelling van de naam St. Titussingel voor twee nieuwe openbare ruimten van het type 'weg' in de woonplaatsen Nijmegen en Lent moeten in de volgende gegevens de basisregistratie worden gewijzigd:

A. *woonplaats Nijmegen*

- Keizer Traianusplein (openbare ruimte ID 0268300000001244): *geometrie aanpassen eens*
- Waalbrug (openbare ruimte ID 0268300000001667): *naamgeving 'weg' intrekken eens*

B. *woonplaats Lent*

- Waalbrug (openbare ruimte ID 0268300000001671): *naamgeving 'weg' intrekken eens*
- Prins Mauritsingel (openbare ruimte ID 0268300000000389): *geometrie aanpassen ja, maar waarschijnlijk anders dan [REDACTED] voorstelt*

### **Prins Mauritsingel**

De Prins Mauritsingel eindigt in de woonplaats Nijmegen aan de zuidzijde van het Keizer Augustusplein. Op de tekening bij het raadsbesluit d.d. 29 november 2006 is een gedeelte onder de zogenaamde ovatonde bij de naamgeving betrokken. Voor het weggedeelte van de N325 ten noorden van het Keizer Augustusplein is geen naam vastgesteld. In het Nationaal Wegenbestand (NWB) staat de naam Prins Mauritsingel vermeld.

Dit kan worden verholpen door de geometrie van de volgende twee openbare ruimten in de BAG te wijzigen, waarbij ook de namen heroverwogen kunnen worden:

C. *woonplaats Nijmegen*

- Prins Mauritsingel (openbare ruimte ID 0268300000000388): *geometrie aanpassen eens*
- Keizer Augustusplein (openbare ruimte ID 0268300000000386): *geometrie aanpassen nee*

Bovendien ziet [REDACTED] de Prins Mauritsingel als een 'foute' naam omdat hij de grondlegger was van de onderdrukking van katholieken in Nijmegen.



## **Straatnaamgeving in Nijmegen**

### **Toelichting**

De aanleiding voor dit stuk is de bijeenkomst over de presentatie van het jaarboek van Numaga met beknopte biografieën van Nijmegenaren op 11 december. Een discussie over straatnaamgeving maakt deel uit van deze bijeenkomst. Daar kregen we in de loop van november onderstaande informatie over van Lennert Savenije. Dit kan gedeeltelijk achterhaald zijn omdat het programma toen in ontwikkeling was, maar geeft wel een idee van wat er over straatnamen aan de orde kan komen:

### **“(…)'Levens op straat? Over de naamgeving van Nijmeegse straten en pleinen’**

In de ochtend van zaterdag 11 november 2021 hopen we in De Lindenberg vanaf 10 uur het nieuwe jaarboek met een mooi programma te kunnen presenteren. Dat jaarboek is dit jaar een biografische aflevering met maar liefst 115 nieuwe beknopte biografieën van Nijmegenaren.

We beginnen met een korte inleiding op het thema door redactielid [REDACTED]. Na een vertoning van filmfragmenten over Nijmeegse straten, pleinen en lanen gaat dagvoorzitter [REDACTED] in gesprek met [REDACTED]. Na de pauze leidt oud-Numagavorzitter en Nijmeegs neerlandicus [REDACTED] een forumdiscussie met deskundigen over straatnaamgeving in heden en verleden.

Vragen die daarbij aan de orde kunnen komen zijn:

- welke criteria gelden er bij de huidige straatnaamgeving in Nijmegen?
- moeter er straatnamen verdwijnen en zo ja welke? Praktijk van vroeger en nu (koloniale helden/militairen: Paul Krugerstraat, Cronjéstraat, Joubertstraat, De Wetstraat, Retiefstraat, Bothastraat, Natalstraat)
- hoe staat het met de straatnaamgeving en het evenwicht tussen staatslieden/opposanten, mannen/vrouwen, geleerden/sportlieden, kunstenaars/musici enz.
- naar wie zou er nog een straat genoemd moeten worden? Actuele discussies over: Theophanu, Jan van Hoof (al herdenkingsplaquette, diverse jeugdverenigingen, nog geen straatnaam); Alexander Salomons (in discussie voor Stationsplein), Eddy van Halen (woonde maar kort in Nijmegen, nog geen straatnaam), Oranje Marie (mw. Witteveen-Van Gaalen, Henriette 1889-1967, hotelhoudster, verzetsvrouw); straatnaam voorzien voor Nijmegen-Noord), Herman Wiardi Beckman (geen straat, wel een bank), Kitty Courbois (nog geen straat).

De sessie wordt rond 12.30 uur besloten met de uitreiking van het eerste exemplaar van het nieuwe jaarboek en aansluitend aan de aanwezige Numaga-leden en gasten.

Dit is ongeveer de richting die we op willen gaan, het forum is dus in zekere zin een soort discussie/interview/gesprek - andere gasten zijn naast de genoemde personen, vermoedelijk Wendy Grutters/Rosalie Thomassen van Stadspartij Nijmegen. (…)

## **Visie**

De ambtelijke werkgroep straatnaamgeving was de afgelopen tijd al bezig om de eigen processen, richtlijnen, afspraken en de manier waarop we met verschillende aspecten van straatnaamgeving omgaan of om willen gaan, te evalueren.

Daar zijn we nog niet mee klaar, maar toch komen er al een aantal zaken naar voren die relevant zijn voor discussies over straatnaamgeving. Daarom vatten we hieronder een aantal uitgangspunten en gedachten van de werkgroep samen. Dit gaat niet alleen over straatnaamgeving in het algemeen, maar ook om actuele onderwerpen als omstrede straatnamen en het vernoemen van personen. Daarnaast hebben we de stand van zaken geschetst mbt enkele recente verzoeken tot vernoeming van personen, omdat dit waarschijnlijk aan bod komt zaterdag. Met name Eddie van Halen en Titus Brandsma.

## **Algemene uitgangspunten**

Waar letten we op bij nieuwe straatnamen?

Aan iedere nieuwe straatnaam gaat een kort onderzoek vooraf.

Een goede straatnaam bevordert de vindbaarheid en voldoet aan de volgende voorwaarden:

De straatnaam zelf:

- De nieuwe naam lijkt niet te veel op een bestaande naam.  
Voorbeeld: Van Durenstraat vs. Van Burenstraat óf Kuiperstraat vs. Cuypersstraat.
- Een straatnaam past bij de omgeving of een thema (andere straatnamen, geschiedenis van de omgeving).
- Passen het achtervoegsel (straat, gasje, brug, plein) en het karakter van de openbare ruimte bij de naam?  
Voorbeeld: Bij een groot staatsman past geen smal steegje. Het is ook raar om een smal straatje een laan te noemen.

Schrijven, spellen en uitspreken:

- De straatnaam is niet te lang.  
We gaan uit van maximaal 24 posities – dus letters, inclusief spaties en leestekens.
- Hij heeft een eenvoudige spelling en is niet te moeilijk om uit te spreken.  
Voorbeeld: Higashimatsuyamastraat is moeilijk te uit te spreken én te schrijven.
- De naam is niet gemakkelijk te verbasteren of dubbelzinnig te maken.  
Voorbeeld: Allendelaan wordt, in de volksmond, Ellendelaan. Of Peauxstraat klinkt te veel als Po-straat.

Bij personen:

- Als de straat naar een persoon genoemd wordt, dan doen wij onderzoek naar de achtergrond van deze persoon.
- De persoon is minstens 10 jaar geleden overleden; uitzonderingen worden gemaakt voor leden van het Koninklijk Huis.
- De vraag is dus: kan de reputatie van de persoon de tand des tijds doorstaan?
- Ontdekken we bij onderzoek geen dingen die minder fijn zijn om te horen?

Onderschriften:

- Bij de straten vernoemd naar personen of historische locaties, passen we een onderschrift toe.

### **Intrekken of hernoemen van straatnamen**

De werkgroep adviseert om terughoudend te zijn met het intrekken of hernoemen van al bestaande straatnamen, want:

- Bestaande straatnamen maken deel uit van de cultuurhistorie. De naam kan zowel verwijzen naar de tijd dat die gegeven werd als naar een nog ouder verleden. Oude straatnamen zeggen iets over de tijd waarin ze ontstonden.
- Het wijzigen van straatnamen betekent adreswijzigingen voor bewoners en bedrijven in die straten. Mensen hebben er last van en het kost geld.

### **Het vernoemen van straten naar personen**

Net als in het verleden bestaat de behoefte om straten te vernoemen naar personen. In de regel wordt dit als een eerbetoon gezien. Soms zorgt dat voor problemen omdat iemand die vroeger een held was, met de ogen van nu als een schurk wordt beschouwd. Ook als iemand nu een nieuwe straatnaam krijgt zullen de meningen vaak uiteen lopen of die persoon dat verdient. En in het verlengde daarvan: of er niet iemand anders is die voor zou moeten gaan.

Enkele overwegingen bij het vernoemen van personen in een straatnaam:

- De persoon waar een nieuwe straatnaam naar genoemd wordt, dient van onbesproken gedrag te zijn. Dat is ook een van de belangrijkste redenen dat we de richtlijn dat iemand tien jaar overleden moet zijn, gebruiken. Dan is de kans kleiner dat er nadat de straatnaam al bestaat nog negatieve zaken over de persoon ontdekt worden.
- De te vernoemen persoon heeft een band met Nijmegen. Als er een algemeen thema is, kan hier van afgeweken worden. Denk bijvoorbeeld aan de straten genoemd naar renaissancekunstenaars in Woenderskamp of de internationale schrijvers in Grote Boel.
- Is het überhaupt wenselijk om straten naar personen te vernoemen?  
Er zijn gemeentes waar geen personen (meer) vernoemd worden. Dat voorkomt een hoop gedoe inderdaad, maar we vinden dat als werkgroep niet wenselijk, omdat er in Nijmegen al lang een gewoonte is om wel personen in straatnamen te vernoemen. Dat wordt ook in Nijmegen vaak gezien als een eerbetoon.
- Het is logisch dat het vernoemen van iemand in een straatnaam als eerbetoon wordt gezien. Er zijn echter ook andere manieren om iemand te eren. Met behulp van een plaquette of monument bijvoorbeeld, of door een gebouw te vernoemen.

- Verder is het zo dat je het nooit iedereen naar de zin kunt maken bij het vernoemen in straatnamen. Al is het maar omdat het aantal beschikbare openbare ruimtes die nog geen naam hebben beperkt is. Kortom: niet iedereen kan een straatnaam krijgen.
- Behalve de vraag of er überhaupt ergens plek is voor een nieuwe straatnaam, is er ook de vraag of de naam van de betreffende persoon wel past bij de plekken die beschikbaar zijn. Zo kan het zijn dat in een buurt personen binnen een bepaald thema vernoemd worden (verzetsmensen in Hof van Holland bijvoorbeeld) en moet de naam daar dus bij passen. Het kan ook zijn dat het om een zeer vooraanstaand figuur gaat, terwijl er alleen een steegje beschikbaar is. Dan kan die persoon waarschijnlijk beter geen straat krijgen dan een achterafstraatje of een triest plantsoentje.
- Soms kan iemand echt een eerbetoon verdienen, maar is het de vraag of je met een straatnaam recht aan de persoon kunt doen. Dit geldt bijvoorbeeld voor **Alexander Salomons**. Zijn geschiedenis is verbonden met het Nijmeegse station. Dus ligt een eerbetoon op die plek voor de hand. De nieuwe of aangepaste straten die in de plannen voor het station naar voren komen doen echter weinig recht aan zijn nagedachtenis omdat die te ver afliggen van het station zoals dat voor en in de oorlog bestond.
- Wat een bezwaar kan zijn om een persoon een straatnaam te geven is de overweging dat iemand al op allerlei manieren herdacht wordt. Denk bijvoorbeeld aan de bekende Nijmeegse verzetsstrijder **Jan van Hoof**. In Hof van Holland is hij niet vernoemd, omdat daar juist aandacht is voor de namen van bij het publiek minder bekende mensen in het verzet. Dat betekent niet dat hij 'er minder toe doet'.
- Een bescheiden straat kan nog steeds geschikt zijn voor het vernoemen naar een persoon. Bijvoorbeeld omdat de straat op of bij een historische locatie ligt waar de persoon mee verbonden was. Denk bijvoorbeeld aan de naam van een boer wiens familie generaties lang op een bepaalde plek heeft geleefd en gewerkt.

### **Waarom is er nog weinig diversiteit in straatnamen die genoemd zijn naar personen?**

In het kort: omdat in het grootste deel van de geschiedenis witte mannen de dienst uit maakten. En dus werden die toen voornamelijk vernoemd. Vrouwen mochten lange tijd niet werken, waardoor ze in veel beroepsgroepen nauwelijks vertegenwoordigd waren. Dat is pas sinds de afgelopen halve eeuw aan het veranderen. Het feit dat de meeste personen pas na hun dood een straatnaam kunnen krijgen, betekent dat er tijd voor nodig is om dat beeld te veranderen. Iets waar we aan bijdragen door vrouwen en minderheden waar mogelijk te vernoemen in nieuwe straatnamen. Wat dat betreft hebben we de afgelopen jaren best een inhaalslag gemaakt. Zo zijn er de afgelopen twintig jaar (2001-2021) 39 straten naar individuele vrouwen vernoemd. En dan zijn vernoemingen naar echtparen (in Hof van Holland) nog niet meegerekend.

## **Omgaan met omstreden straatnamen**

Er zijn dit jaar enkele individuele verzoeken binnen gekomen mbt de straatnamen van de zeehelden. De strekking van die verzoeken loopt uiteen van een oproep om die straatnamen helemaal in te trekken, alleen in het onderschrift te benadrukken dat het schurken waren tot juist meer informatie bij de namen geven met behulp van een QR-code.

De werkgroep is in principe tegen het intrekken van die straatnamen, om cultuurhistorische en praktische redenen. Verder willen we het verleden niet wegpoetsen, maar zichtbaar maken. Daarbij accepteren we dat er mensen zijn die we vanuit de normen en waarden van nu als 'fout' kunnen zien. Het is juist interessant om te vertellen waarom mensen die vroeger als helden werden gezien, nu als misdadigers worden beschouwd. Daarnaast kunnen we soms wel 'tegenwicht' bieden door middel van nieuwe straatnamen op nieuwe locaties (denk bijvoorbeeld aan een thema als 'vrijheidsstrijders').

- Het is mogelijk om extra informatie toe te voegen over (omstreden) straatnamen. Dit gebeurt nu nog niet in Nijmegen. Amsterdam onderzoekt specifiek hoe het meer informatie kan geven over omstreden straatnamen, terwijl Rotterdam ervoor heeft gekozen om letterlijk álle straatnamen via QR-codes van achtergrondinformatie te voorzien. Niet alleen van (omstreden) personen, maar alles. Ruimte in onderschriften is beperkt. We zouden kunnen onderzoeken of het anders kan. Bijvoorbeeld door met behulp van QR-codes te verwijzen naar een website. Daar kun je dan een genuanceerde historische context geven. Het inrichten hiervan kost echter wel tijd en geld. Bovendien is het (technisch) beheren van die informatie nodig. Om dit te doen is een investering nodig en het beheer ervan moet geregeld worden.
- Hoe gaan we om met verzoeken om omstreden straatnamen aan te passen? Dat doen we in principe niet. Zie boven.
- Wanneer is iemand als persoon omstreden? Dat is altijd subjectief en vaak van actuele zaken afhankelijk. Nieuwe historische inzichten kunnen voor een ander beeld zorgen. Het vernoemen van een historisch persoon kan meer zijn dan alleen maar een eerbetoon: het kan ook verwijzen naar een bepaalde historische context. Wel ligt bij het uitroepen van personen tot 'omstreden' de waan van de dag op de loer.
- De behoefte om 'omstreden' straatnamen van toelichting te voorzien, roept ook de vraag op of het niet logisch is om álle straatnamen die vernoemd zijn naar personen toe te lichten.
- Is het nuttig en wenselijk om te inventariseren welke 'omstreden' straatnamen we in Nijmegen hebben? We kunnen ons voorstellen dat er kritiek is op bijvoorbeeld de 'zeehelden', de Afrikaners en bisschop Hamer. Met betrekking tot deze voorbeelden gaat het om ongeveer 25 straatnamen, maar er kunnen natuurlijk nog andere voorbeelden zijn.

## **Eddie van Halen**

Naar aanleiding van een motie met het verzoek om Eddie van Halen op termijn van een kunstwerk en straatnaam te voorzien heeft [REDACTED] een antwoord geformuleerd. Dit is de passage over straatnaamgeving:

"Straatnaam

Het voorstel om een straatnaam te vernoemen naar Eddie van Halen is afgestemd met de werkgroep straatnaamgeving. Een van de voorwaarden is dat iemand 10 jaar dood moet zijn, voordat er een straatnaam naar vernoemd wordt. Dat is in 2030 het geval. Het college zal voor die tijd op zoek gaan naar een geschikte locatie voor het vernoemen van Eddie van Halen.”

### **St. Titus**

Naar aanleiding van de aanstaande heiligverklaring van Titus Brandsma kwam een vraag binnen van een werkgroep van universiteit, Titus Brandsma Instituut, Titus Brandsma Memorial en de Karmelprovincie (kerkelijke organisatie) of het huidige kleine ‘achterafstraatje’ dat vernoemd is naar Titus Brandsma, niet een fatsoenlijkere straat kan worden nu hij dit jaar waarschijnlijk door de Paus heilig wordt verklaard. Daarnaast heeft de heer [REDACTED] een suggestie ingediend om dit uit te voeren (zie bijlage).

De werkgroep vindt het niet nodig om deze suggestie over te nemen. Het is terecht dat er een straat naar Titus Brandsma is vernoemd, maar die bestaande straat lijkt ons voldoende. Die ligt inderdaad wat achteraf en is kort. Al is hij ongeveer net zo lang als de Smetius-, van Berchen of Arksteestraat. De werkgroep is voor het behouden van de Titus Brandsmastraat. Waarom?

1. Het ligt op de perfecte plaats voor vernoeming – dichterbij het vroegere karmelietenklooster kom je niet, vlakbij staat de Titus Brandsmakapel.
2. Vernoeming is ook een historisch gegeven uit de wederopbouwtijd (1950).
3. Naamswijziging is onwenselijk omdat er zeker 18 adressen aan zijn gekoppeld.

Redenen om naast de Titus Brandsmastraat niet de St. Titussingel vast te laten stellen:

1. Het vernoemen van meerdere straten naar een en dezelfde persoon komt zelden voor. De enige uitzondering uit het verleden is ‘regentesse’ Emma van Waldeck Pymont, naar wie drie straten zijn vernoemd in Nijmegen.
2. Het is de vraag in hoeverre de verkiezing van Titus Brandsma tot grootste Nijmegenaar in 2005 betekent dat de meeste Nijmegenaren dit zo zien. Dit zal zeker wel voor de katholieke achterban gelden.
3. Dat Petrus Canisius eind negentiende eeuw (zelfs vóór zijn heiligverklaring) een St. Canisiussingel naar zich vernoemd kreeg, betekent niet automatisch dat dit dus voor Titus Brandsma ook moet gelden. De tijden zijn veranderd: waar Nijmegen destijds overwegend katholiek was, is Nijmegen tegenwoordig overwegend seculier en ‘links’. Het lijkt ons wat bedenkelijk om uitsluitend vanwege een heiligverklaring een tweede straat naar iemand te vernoemen.
4. Het voorstel van [REDACTED] brengt ook geometriewijzigingen van bestaande straatnamen met zich mee.
5. Net zoals bij verzetshelden is ook door particulieren of instellingen te overwegen iets anders ermee te doen dan een openbare ruimte te vernoemen. Een school hernoemen, een markant gebouw neerzetten, de universiteit kan overwegen (opnieuw) zijn naam te wijzigen.

## **Overige zaken waarover de werkgroep straatnaamgeving een standpunt aan het vormen is**

### *Burgerparticipatie*

Op welke manier willen we burgerparticipatie in straatnaamgeving opnemen? Hoe doen we dat nu? (mensen mogen namen aandragen, wij nemen deze op als suggestie, hoeven we niks mee te doen. Er wordt zelden een actief beroep op de stad gedaan om naam te verzinnen, waarom? Willen we dit meer?) Willen we hiervoor regels? Of juist niet?

### *Wat stellen we wel en niet vast?*

Stadsdelen, woonplaatsgrenzen, wijknamen? Buurtnamen? Gebouwnamen en namen van groengebieden? Watergangen? Bruggen? Wanneer stellen we iets vast? Wanneer is iets in de volksmond?

Hoe gaan we om met wijkgrenzen en wijkindelingen? Hoe lang blijft de indeling van Nijmegen-Noord in drie wijken nog blijft bestaan? Die wijken zijn onevenredig groot. In hoeverre gaan wij daar over, en over de indeling? Wijkindeling heeft namelijk veel met straatnaamgeving te maken. Hiervoor contact leggen met Onderzoek & Statistiek die de wijkindeling bepalen.

### *Thema's*

Buurtten/wijken met specifiek thema. Wanneer doen we dit? Wanneer niet? Laten we ze vaststellen? Of alleen voor interne communicatie? Wat voor soort thema's hebben de voorkeur? Lokale historie?

### *Ambtelijke werkgroep straatnaamgeving*

We evalueren de huidige samenstelling en doelstellingen van de werkgroep. Kan daar nog iets anders of beter?

### *Richtlijnen en procedures*

Zijn er verbeteringen mogelijk of nodig?



## Overzicht Latijnse vertalingen van straatnamen

Op basis van input [REDACTED]

### *ULPIA-BUURT*

1. Fortunastraat

#### **Via Fortunae**

2. Salusstraat

#### **Via Salutis**

3. Tempelstraat

#### **Via templi**

4. Thermenplein

#### **Platea thermanum**

5. Tiende Legioenstraat

#### **Via Legionis Decimae**

6. Ulpia-plein

#### **Platea Ulpiana**

### *FABRICA-BUURT*

1. Silostraat

#### **Via infundibuli frumentarii**

2. Patriastraat

#### **Via Patriana**

3. Prikklokstraat

#### **Via horologii punctualis**

4. Slachthuisweg

#### **Via carnicerii**

*Met toelichting:*

#### *Algemene toelichting*

Medio 2021 heeft de Nijmeegse gemeenteraad besloten, na een motie van de stadspartij Nijmegen, om van een aantal nieuwe straatnamen een Latijnse vertaling te laten maken. Doel hiervan is de zichtbaarheid van het Romeinse erfgoed op een gemakkelijke en laagdrempelige wijze te vergroten.

De namen in de Ulpia-buurt zijn eenvoudig te vertalen, gezien hun 'Romeinse' connecties. Maar de namen in de Fabrica-buurt leveren problemen op, omdat het hier niet gaat om elementen met parallellen of bronnen in de Romeinse wereld. (Zie toelichtingen per naam).

Het onderscheid tussen 'weg'/'straat' en 'plein' is gehonoreerd, maar voor 'weg'/'straat' is één begrip gekozen, namelijk het meest gangbare en begrijpelijke Latijnse woord *via*. Voor 'plein' is *platea* de beste weergave. Dat is, misschien niet toevallig, het woord waarvan termen voor 'plein' in de Romaanse talen ('piazza', 'plaza', 'place') zijn afgeleid.

Voor de aanduiding van het specifieke, eerste element in de straatnaam kan in het algemeen volstaan worden met een zelfstandig naamwoord in de tweede naamval (genitivus), dat dan in het Latijn als tweede woord komt. **Via Fortunae** is dan dus, heel letterlijk, 'de straat van Fortuna'. In sommige gevallen waar het eigennamen

betreft (Ulpia, Patria) moet een iets andere oplossing worden gekozen. (Zie toelichting per naam).

In het geval van straatnamen op basis van eigennamen is het betreffende element in het Latijn met een hoofdletter weergegeven. Het verdient aanbeveling dit op de straatnaamborden nauwkeurig over te nemen.

*Uitgewerkt voorstel voor de namen*

*ULPIA-BUURT*

1. Fortunastraat

**Via Fortunae**

2. Salusstraat

**Via Salutis**

3. Tempelstraat

**Via templi**

4. Thermenplein

**Platea thermarum**

5. Tiende Legioenstraat

**Via Legionis Decimae**

Via Legionis X

Via Leg.X

*Toelichting bij 5:*

In Latijnse inscripties worden namen van legioenen vaak verkort en/of met Romeinse getallen weergegeven. Dit biedt de mogelijkheid dit ook op een straatnaambord te doen. Toch lijkt een uitgeschreven naam, dus de eerste variant, het duidelijkste. Die wordt hier daarom aanbevolen.

6. Ulpiaplein

**Platea Ulpiana**

*Toelichting bij 6:*

Het specifieke element in de NL naam betreft hier niet een zelfstandige en volledige eigenaam. Daarom is hier een andere oplossing nodig, die beter past bij het Latijn. Die bestaat erin dat een bijvoeglijk naamwoord van het specifieke element wordt gevormd, conform de Latijnse regels. Dit bijvoeglijk naamwoord congrueert dan met het element 'plein', en komt dus in de nominatief (vrouwelijk, enkelvoud).

NB Het Latijn onderscheidt niet tussen -u- en -v-: de kleine letter is steeds -u-, de hoofdletter steeds -V-. Daarom zou hier eigenlijk de schrijfwijze **Vlpiana** (met -V-) op zijn plaats zijn. Dit kan echter voor moderne lezers verwarrend overkomen en draagt dan niet bij aan het achterliggende doel van 'zichtbaarheid' van het Romeinse erfgoed. Daarom is hier gekozen voor een algemeen aanvaard alternatief, de spelling met -U-: **Ulpiana**.

*FABRICA-BUURT*

1. Silostraat

**Via infundibuli frumentarii**

lett. 'weg van de graan-trechter'.

Infundibulum is zelfst. nw. 'trechter', frumentarius bijv.nw. 'van/voor graan'.

Het bijv. nw congrueert hier met het zelfstandig nw.

en komt dus in de genitief onzijdig enkelvoud.

Klein voordeel van deze, op zichzelf verzonnen, benaming is dat die voor mensen die een klein beetje Latijn kennen inzichtelijk is: in 'infundibulum' horen zij 'infundere' ('erin storten, uitgieten') en in 'frumentarius' horen ze iets van 'frumentum' ('graan'), dus: een ding waar je graan in uitstort.

Nadeel is dat de naam wat lang is, maar daaraan kan ik helaas weinig doen.

## 2. Patriastraat

### **Via Patriana**

*Toelichting bij 2:*

Het element 'Patria' verwijst blijkens de gemeentelijke documenten m.b.t. naar een voormalige kindergagen- en stalen kruiwagenfabriek aan de Weurtseweg 44. Een omzetting van de naam naar het Latijn wordt ernstig bemoeilijkt doordat het Latijnse woord *patria* 'vaderland' betekent. Een denkbeeldige Via Patriae zou voor de lezer van het Latijn dus verwijzen naar een 'Vaderlandstraat'. Om dit ongewenste effect te vermijden is hier eenzelfde oplossing gekozen als bij de *Platea Ulpiana* (Ulpia-buurt nr 6), namelijk de vorming van een bijvoeglijk naamwoord dat congrueert met het zelfstandig naamwoord (nominatief vrouwelijk enkelvoud).

## 3. Prikklokstraat

### **Via horologii punctualis**

*Toelichting bij 3:*

Dit lijkt een onmogelijke vertaalopgave, omdat er voor dit apparaat geen Romeins equivalent is. Eventueel kan hier een omschrijving worden gegeven met woorden uit klassiek Latijn: *horologium quo operarii aduentus discessusque suos denotent* ('uurwerk waarmee arbeiders hun aankomsten en vertrekken aangeven') of iets van dien aard. Maar die oplossing is moeizaam en het resultaat past niet op een normaal straatnaambordje. Een soms toegepast alternatief is een Latijnse weergave met een neologisme op basis van vrijelijk gebruikte Latijnse taalelementen, dus een min of meer 'verzonnen Latijn'. Dat is de hier gevolgde strategie. Het bijvoeglijk naamwoord *punctualis* (afgeleid van *pungere* 'prikken') komt pas voor in Middeleeuws Latijnse teksten. Het lijkt hier goed te passen, ook al door de associatie van 'punctualiteit', die hier natuurlijk relevant is.

## 4. Slachthuisweg

### a) Via officinae lanioniae

#### **b) Via carnicerii**

*Toelichting bij 4:*

Ook hier ligt een vertaalprobleem van vooral culturele aard, omdat de Romeinen niet met systematische slachting van dieren voor vleesconsumptie werkten, en er dus ook geen specifieke werkruimten voor hadden.

a) In dit geval kan eventueel een omschrijving worden gegeven met klassiek Latijnse elementen. Een *officina lanionia* is een werkruimte/winkel van een *lanio* 'slager'.

b) Een kortere naam kan worden gevonden door gebruik te maken van een zeldzaam laat-Middeleeuws Latijns woord *carnicerium* (vgl.

<https://logeion.uchicago.edu/carnicerium>). (NB een gebruikelijker woord als

*carnificina* bevat sterke associaties van 'executie van mensen' en is voor deze naam

dus ongeschikt). Dit heeft uiteraard wel het nadeel dat het minder courant Latijn oplevert. Niettemin, gezien het doel van de hele namen-actie, lijkt deze optie b) te verkiezen.

## Overzicht reservenamen Hof van Holland mei 2022

Op basis van eerdere selectie van de externe adviescommissie. Jeannette Geldens en Tine Vastbinder zijn uit dit overzicht verwijderd, omdat zij al straten hebben.

1. Beek, Marius van (1921-2003): 73 (1 keer gekozen) **Barneveldse Beekstraat en Beekmansdalseweg bestaan. Verder bestaat in Hof van Holland de Kees van Sambeekstraat al.**

Marius van Beek was een handelsreiziger die samen met o.a. studenten Jozef van Hövell van Wezeveld en Westerfliet en Toon Fredericks begin 1943 bij het verzet betrokken raakte. Van Beek en Fredericks richtten zich vooral op het mobiliseren van de weerbaarheid van studenten en andere groepen in de samenleving. Na de oorlog werkte Van Beek als kunstenaar en beeldhouwer. Hij maakte het standbeeld van Jan van Hoof, dat op 17 september 1954 onthuld werd. Bronnen: Savenije, Lennert, *Nijmegen Collaboratie en Verzet. Een stad in oorlogstijd* (Nijmegen 2018), p. 288, 293, 399, 400, 411. Wikipedia.

2. Fredericks, Toon (1920-1943): 74 (1 keer gekozen, 1 keer genoemd). Anton Fredericks was de oudste zoon van het echtpaar A.H. Fredericks en C. Fredericks-Bovens. Toon (of Anton) was de leider van de naar hem genoemde verzetsgroep-Fredericks, vrijwel geheel bestaande uit studenten. Zij verspreidden illegale bladen, pleegden pasjes, bonnen en stempels te vervalsen en waren betrokken bij sabotageacties. Wegens deelname aan het oproepen tot de april-meistaking in 1943 werd Anton gearresteerd op 30 april 1943. Op 2 mei 1943 werd hij ter dood veroordeeld en op de dag daarna gefusilleerd in de bossen nabij Hengelo, Overijssel. Zijn graf is door de bezetters geheim gehouden en tot nu toe niet teruggevonden. Anton studeerde aan de Rooms Katholieke Universiteit te Nijmegen sinds 1940, eerst rechten en sinds 1941 psychologie. Ook was hij actief lid van de Nederlandse Unie. In zijn laatste brief op de avond voor zijn terechtstelling bekende hij aan zijn vriendin Helene: "Ik hou onuitsprekelijk veel van jou.(...)Ik ga rustig de dood tegemoet." Het gehele gezin Fredericks - vader, moeder, Toos, Riet en Corretje, plus tante Henriëtte - kwam in september 1944 om bij de bevrijding van Nijmegen. Zie ook het video-portret op de YouTube-site van het Huis van de Nijmeegse Geschiedenis. Bron: oorlogsdodennijmegen.nl. Zie ook Savenije, *Nijmegen Collaboratie en Verzet* p.288, 290, 293, 362.

3. Salomons, Alexander (1890-1943): 75 (1 keer gekozen, 1 keer genoemd) **verzoek om deze naam afgewezen door werkgroep op 28 januari 2020. Belangrijkste argument: geen verzet, want hij hielp joden voor de oorlog uitbrak.**

Alexander Salomons was een zoon van Simon Salomons en Sprins Wagenaar. Hij trouwde met Roosje Hes en vestigde zich op 22-12-1925 in Nijmegen, komende vanuit Amsterdam. Hij was rabbijn, leraar en secretaris van de Joodse Gemeente van Nijmegen van 1940-1943 en secretaris van het Armbestuur van de Joodse Gemeente van 1940-1943.

Vanaf 1933 was hij vaak de eerste die Joodse vluchtelingen bijstond die per trein vanuit Kleef in Nijmegen aankwamen. Als secretaris van het Nijmeegse Joodse vluchtelingencomité zette hij zich in met brede steun uit de Nijmeegse samenleving om de Joden bij te staan in hun vlucht voor de nazi's. Hij nam in 1938 zelf zeven Joodse kinderen in huis, die zonder hun ouders per trein uit Keulen waren gekomen.

Ook na de Duitse inval in 1940 bleef hij bijzonder actief. Hij was een eerbiedwaardige figuur met een baardje en rokend uit een waterpijp. De Rabbi woonde met zijn gezin boven de Synagoge in de Gerard Noodtstraat. In de herfst van 1941 werd hij een hoofdvertegenwoordiger van de Joodse Raad, aangesteld om namens de Raad mee te werken aan een ordelijk verloop van de deportaties. Op 13 april 1943 vertrok hij met zijn gezin, vrouw en 4 kinderen: Louis, Sara, Sprins en Abraham, naar Amsterdam, vermoedelijk op advies van de Joodse Raad, die hoopte hem in Amsterdam beter te kunnen beschermen tegen deportatie. Bovendien waren er geen joden meer in Nijmegen. Op 20 juni 1943 kwam hij met zijn gezin in Westerbork aan, afkomstig van Maasstraat 81 in Amsterdam. Al op 6 juli 1943 werd hij met zijn gezin (m.u.v. zijn dochter Sprins, die later werd vervoerd, zie elders op deze site) vanuit Westerbork op transport (nr.70) gesteld naar Sobibor, waar zij op 9 juli 1943 vermoord werden. Toen dochter Sprins hersteld was van een ziekte werd zij op 20 juli '43 (trein72) naar Sobibor getransporteerd en daar op 23 juli 1943 eveneens vermoord.

Na ontruiming van het huis aan de Gerard Noodtstraat 27 vestigde zich daar fotograaf B.M. Becker (geb. 31 oktober 1895) met zijn gezin. Veelal vestigden zich NSB-leden in de onteigende Joodse panden. Of B.M. Becker NSB-lid was staat niet vast, maar is wel waarschijnlijk omdat hij in april 1948 door het Bijzonder Gerechtshof in Leeuwarden, Kamer Groningen tot tien jaar gevangenisstraf werd veroordeeld omdat hij als vertrouwensman van de Sicherheitsdienst diverse landsverraderlijke daden had begaan. Bronnen: oorlogsdoden.nijmegen.nl en Savenije, *Nijmegen Collaboratie en Verzet* p. 71, 90, 91, 186, 268, 269, 380.

4. Scholte, Toby (1916-2016): 75 (1 keer gekozen). Ze werkte als onderwijzeres. Toby werd koerier in het verzet. Ze werkte o.a. samen met Kees van Sambeek. Haar bijnaam in het verzet was Milou. Bronnen: Nolet, Anneke, *Vrouwen en verzet, In het Rijk van Nijmegen 1940-1945* p. 119-141. Savenije, *Nijmegen Collaboratie en Verzet* p. 354.
5. Span, Petrus (1908-1944): 75 (1 keer gekozen) **Er is een Petrus Camperweg.** Petrus Span, timmerman van beroep, was getrouwd met Martha Barthelina van Zanten, en vader van twee dochters. Hij was een van de verspreiders van het illegale blad De Waarheid en zat ondergedoken in het Waterkwartier. Hij werd verraden. Over de identiteit van de verrader bestaat geen duidelijkheid. Voor verspreiding van De Waarheid werd hij gearresteerd op 17 juni 1944 om 1.05 uur door wachtmeester C.L.Geerts. Om 11.00 uur werd hij met drie anderen door Wiebe en Hidskes overgebracht naar de SD in Arnhem. Op 21 juli 1944 werd hij met andere Nijmegenaren gefusilleerd op de Leusderheide, na eerst zijn eigen graf gegraven te hebben. Spans lijk kon pas in oktober 1945 begraven worden op het kerkhof aan de Groenestraat (N-16-8). In het najaar van 1969 werd hij overgebracht naar het Ereveld Vredenhof in Nijmegen. Petrus Span verbleef op 9 april 1944 nog op Brederostraat 11(huis van zijn ouders). Hij werd die dag aangehouden op verdenking van diefstal van een gouden horloge. De aangever bleek echter te veel voor zijn drank gerekend te hebben en werd op zijn beurt aangehouden. Bron: oorlogsdodennijmegen.nl

6. Snoeck Pijnacker Hordijk, Anna: 76 (2 keer gekozen) **moeilijke spelling**.  
Anna Snoeck Pijnacker Hordijk (Maastricht 1881-Ravensbrück 1944). Haar roepnaam was Anny. Toen ze tien jaar oud was verhuisde ze met haar vader, die predikant was, naar de Franse Plaats 2 in Nijmegen. Toen ze bijna dertig was trouwde ze met beroepsmilitair Matthias Snoeck. Van 1911 t/m 1927 woonden ze in Nederlands-Indië, omdat haar man luitenant was in het Oost-Indisch leger. Na zijn pensionering in 1927 keerden ze terug naar Nijmegen. Tijdens de oorlog raakten Matthias en Anny betrokken bij het verzet, omdat zij hulp boden aan neergestorte Engelse piloten. In 1942 werden ze opgepakt door de Duitsers. Anny kwam in concentratiekamp Ravensbrück terecht, waar zij op 24 januari 1944 overleed. Bronnen: Nolet, *Vrouwen en verzet* p. 183-185, 272, 305, 310.
7. Brouwers, Henk (Hendrikus Joseph): 76 (1 keer gekozen, 1 keer genoemd) **Korte Brouwersstraat en Lange Brouwersstraat bestaan**. Bijnaam in het verzet: Zwarte Henk. Hij was bankbediende en betrokken bij de Nijmeegse knokploeg onder leiding van pater Ten Berge en Theo Dobbe. Na de oorlog nam hij als soldaat deel aan de 'politioele acties' in Nederlands Indië.  
Bron: Savenije, *Nijmegen Collaboratie en Verzet* p. 311, 388, 426.
8. Hoof, J.L., van (1922-1944): 79 (1 keer gekozen, 1 keer genoemd) **Bekend figuur, maar heeft al monument. Verder bestaat de Pater van Hooffstraat**. Voorkwam tijdens Market Garden mogelijk Duitse sabotage met explosieven aan de Waalbrug, al is dat niet zeker. Hij kwam om nadat hij geallieerde militairen de weg wees in de Nijmeegse binnenstad. Bron: Wikipedia.
9. Erdkamp, Gerard (1915-1945): 80 (1 keer gekozen)  
Gerard Erdkamp was enige jaren leerling van het Canisiuscollege in Nijmegen. Hij heeft er geen eindexamen gedaan. Hij werkte aanvankelijk als landbouwer, maar vervolgens verkreeg hij in Elst de functie van ambtenaar ter secretarie. In de oorlog nam hij deel aan verzetsactiviteiten, o.a. hulp aan gestrande geallieerde piloten. Op 22 oktober 1943 werd hij gearresteerd. Hij werd naar KZ Neuengamme getransporteerd en vandaar naar het S.S. Arbeitslager Beendorf, Aussenlager van Neuengamme. Daar werkten honderden dwangarbeiders en krijgsgevangenen dagelijks 12 uur op een diepte van 400 tot 500 meter in zoutmijnen ("Salzbergwerken") voor de Luftwaffe aan raketten (V1 en V2) en gevechtsvliegtuigen. Het S.S-doel was "Vernichtung durch Arbeit". Op 8 april 1945 stierf Gerard er "als slachtoffer van de S.D.", aldus Jaarboek Canisiuscollege.1944-1945. Bron: oorlogsdodennijmegen.nl
10. Herckenrath, Claar (1917-?): 81 (1 keer gekozen) **moeilijke spelling**. Haar adres op St. Annastraat 100 was een uitvalsbasis voor koeriers als Toby Scholte en voor diverse andere verzetsactiviteiten. Zoals hulp aan onderduikers. Verder hielp ze Theo Dobbe met van alles, ook als koerier. Bron: Nolet, *Vrouwen en verzet* p. 121, 123, 149, 189, 218, 221-223, 230-233, 241, 242, 252, 258, 272, 275, 285, 288, 293, 298, 299, 303.
11. Hermesdorf, prof. Bernard. (1894-1978): 83 (1 keer gekozen). Rector Magnificus van de Katholieke Universiteit Nijmegen tussen 1942 en 1945. Besloot in 1943 als enige Nederlandse rector om de zogenaamde 'loyaliteitsverklaring' op last van de Duitse bezetters niet aan zijn studenten voor te leggen. Bronnen: Savenije, *Nijmegen Collaboratie en Verzet* p. 267, 290, 291, 297, 314. Wikipedia.

## Opzet St. Titussingel

De ambtelijke werkgroep straatnaamgeving stelt het volgende voor:

### Planning

- In overleg met betrokkenen een voorstel voorbereiden.
- Eind 2022 in de raad: 30 november of 21 december.

### Beknopte inhoud voorstel

- De naam **St. Titussingel** gebruiken. Op die manier wordt verwarring voorkomen met de bestaande Titus Brandsmastraat, de aanleiding voor de straatnaam (de heiligverklaring) benoemt en de naam sluit aan op de St. Canisiusingel (al zit het Keizer Traianusplein er nog tussen).
- Hoe gaat de **St. Titussingel** precies lopen?  
De werkgroep stelt voor om de weg vanaf het Keizer Traianusplein, over de brug tot de kruising met de Turennesingel, aan de overkant van de Waal, **St. Titussingel** te noemen.

Verder veranderen door het benoemen van de St. Titussingel ook bestaande straatnamen:

- De geometrie van het **Keizer Traianusplein** wijzigt: alleen de 'lus' blijft behouden, de rest wordt bij de **St. Titussingel** betrokken.
- De **Waalbrug** zal als 'weg' ingetrokken worden, maar als 'kunstwerk' blijven bestaan. Dat wil zeggen: de openbare ruimte Waalbrug van het type 'weg' wordt ingetrokken in de woonplaatsen Nijmegen en Lent. De Waalbrug blijft wel als type 'kunstwerk' bestaan. Alleen de weg over de Waalbrug gaat bij de **St. Titussingel** horen.
- De geometrie van de **Prins Mauritsingel** wijzigt: die loopt vanaf de Turennesingel omhoog. Verder blijft de straat zoals deze is, behalve dat deze vanaf het Keizer Augustusplein doorloopt tot de gemeentegrens. Het Keizer Augustusplein verandert niet.
- Redenen om de **Prins Mauritsingel** niet verder in te korten tot het 'splitsingspunt Lent': Maurits belegerde vanaf die kant Nijmegen en is op die manier ook verbonden met de geschiedenis van Lent. De singel staat symbool voor zijn route richting Nijmegen. Bovendien sluit de naam zo het beste aan op de aangrenzende namen van andere veldheren tijdens de Tachtigjarige Oorlog: Parmasingel en Turennesingel.

### Bijlagen

- Concepttekeningen van de **St. Titussingel** en de aangepaste **Prins Mauritsingel** en **Keizer Traianusplein**.

### Enkele kanttekeningen bij de overwegingen in de Motie ere wie ere toekomt

In rood

### Overwegend dat:

- de weg tussen Keizer Traianusplein en de Prins Mauritsingel een toonaangevende,

maar naamloze, verbindingsweg binnen Nijmegen is; en dat **Die verbindingsweg is niet naamloos. De Waalbrug vormt op dit moment de verbinding tussen het Keizer Traianusplein, en de Prins Mauritszingel.**

- de raad van Nijmegen Titus Brandsma wil eren met een plein of singel van allure.

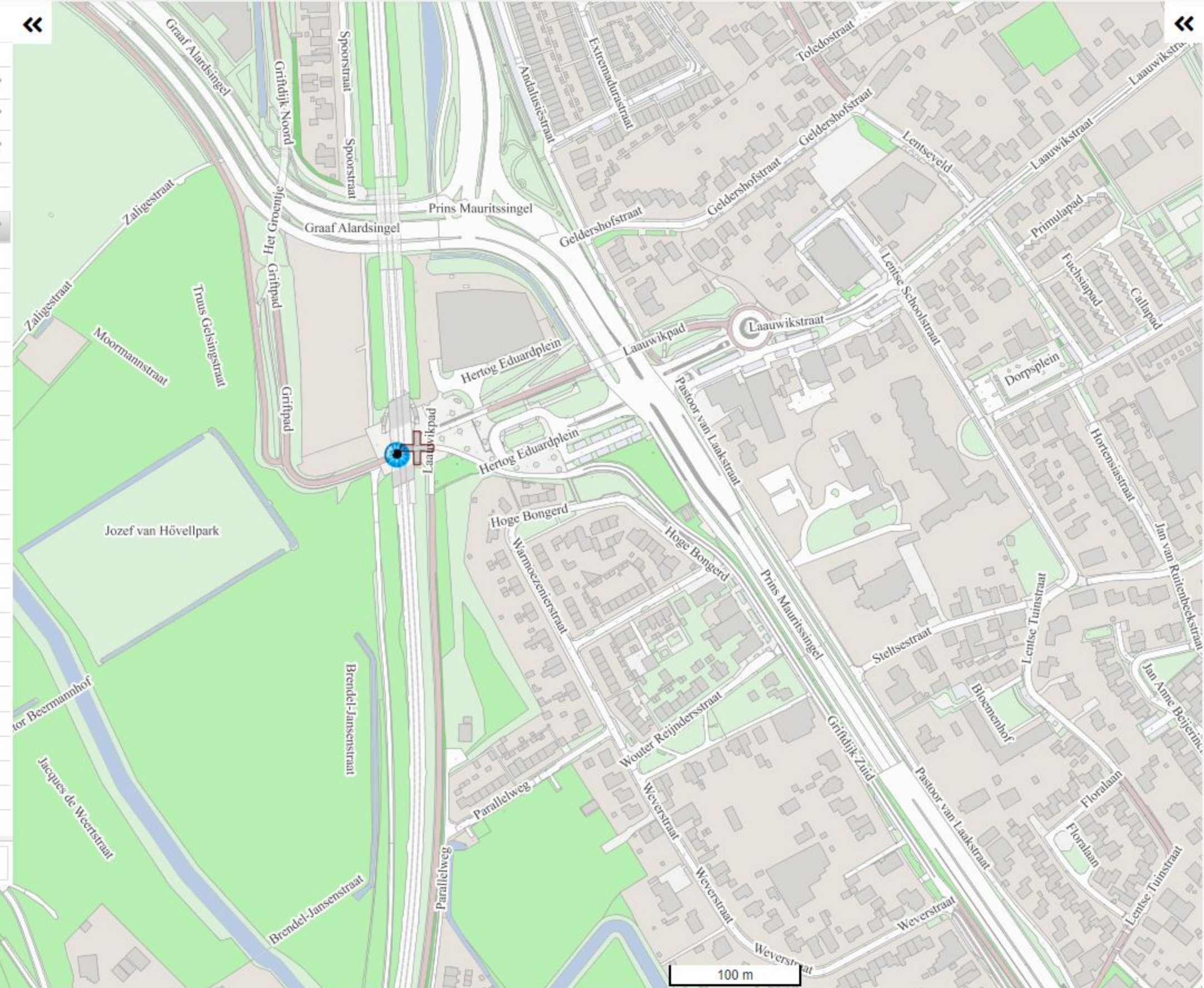
**En roept het college op:**

1. In 2022 met een raadsvoorstel te komen om het tracé tussen het Keizer Traianusplein en de Prins Mauritszingel naar Titus Brandsma te vernoemen; **Dat kan dus door de straatnaam Waalbrug in te trekken en de geometrie van het Keizer Traianusplein en de Prins Mauritszingel aan te passen.**
2. Belanghebbenden en betrokkenen, zoals medewerkers van het Titus Brandsma Instituut (TBI), historici van de RU, een afvaardiging van Titus Brandsma Memorial, een afvaardiging van de Karmelorde en een straatnaamdeskundige over de exacte gewenste naamgeving te consulteren; en
3. De kosten met betrekking tot de uitvoering van deze naamgeving te dekken uit het programma: Cultuur en Cultureel Erfgoed - Op weg naar 80 jaar vrijheid WO2 - Budget 75jaar vrijheid/ WOII.1

LAGEN 2 FILTER 33

- Achtergrondkaarten
  - Achtergrondkaart
  - Luchtfoto 2021 (Nijmegen)
  - Luchtfoto 2021 (Landelijk)
- Basisregistraties
- Beeldmateriaal
  - Cyclorama
  - Luchtfoto's
- Beheer Openbare Ruimte
- Demografie
- Economie
- Evenementen
- Gebiedsindelingen
- Gebouwen
- Historie
- Hoogtegegevens
- Hoogwater-protocol
- Milieu
- Mobiliteit
- Niet gesprongen explosieven (NGE)
- Ruimtelijke plannen
- Spelen, bewegen en ontmoeten
- Terrasvergunningen
- Vastgoed
- Voorzieningen
- Wonen
- Informatie Waterschap Rivierenland
- Informatie CBS
- Informatie I-go
- Informatie Provincie Gelderland
- Informatie Veiligheidsregio

Lagen zoeken...



Cyclorama x

Cyclorama ^

Cyclorama

17-9-2021

CycloMedia

Navigation icons: Menu, Layers, Erase, Info, Share, Copy, Paste, Download, Help

Info

Van: [redacted]  
Verzonden: dinsdag 15 maart 2022 13:59  
Aan: [redacted]  
Onderwerp: RE: Stand van zaken ontwikkeling Koudenhoek en/ of Hof van Holland/ stratenpatronen

Hi [redacted]

Zoals zojuist besproken:



Groet,

[redacted]  
Strategisch stedenbouwkundige



Gemeente Nijmegen  
[redacted]  
[nijmegen.nl](http://nijmegen.nl)

Korte Nieuwstraat 6, 6511 PP Nijmegen  
Postbus 9105, 6500 HG Nijmegen

---

Van [redacted] <[\[redacted\]@nijmegen.nl](mailto:[redacted]@nijmegen.nl)>  
Verzonden: dinsdag 8 maart 2022 10:10  
Aan [redacted] <[\[redacted\]@nijmegen.nl](mailto:[redacted]@nijmegen.nl)>  
Onderwerp: RE: Stand van zaken ontwikkeling Koudenhoek en/ of Hof van Holland/ stratenpatronen  
Hi [redacted]

Dat is goed. Wat betreft stand van zaken die ik weet: de kaart van maart 2021 is het belangrijkste wat ik heb mbt Hof van Holland en Koudenhoek: 210325\_Overzichtskaart\_WK-KH-HVH-DZ

Wienelijke groet,

[redacted]  
coördinator straatnaamgeving



Gemeente Nijmegen  
[redacted]  
[nijmegen.nl](http://nijmegen.nl)  
bereikbaar op maandag, dinsdag (tot 13.00), donderdag

---

Van [redacted] <[\[redacted\]@nijmegen.nl](mailto:[redacted]@nijmegen.nl)>  
Verzonden: dinsdag 8 maart 2022 08:49  
Aan [redacted] <[\[redacted\]@nijmegen.nl](mailto:[redacted]@nijmegen.nl)> <[\[redacted\]@nijmegen.nl](mailto:[redacted]@nijmegen.nl)>  
Onderwerp: RE: Stand van zaken ontwikkeling Koudenhoek en/ of Hof van Holland/ stratenpatronen  
Hi [redacted]

Wij zijn al wel verdermet Hof van Holland maar ik weet even niet wat jij wel en niet weet. Misschien even een halfuurtje prikken om je bij te praten?

Groet,  
[redacted]

---

Van [redacted] <[\[redacted\]@nijmegen.nl](mailto:[redacted]@nijmegen.nl)>  
Verzonden: maandag 7 maart 2022 16:21  
Aan [redacted] <[\[redacted\]@nijmegen.nl](mailto:[redacted]@nijmegen.nl)> <[\[redacted\]@nijmegen.nl](mailto:[redacted]@nijmegen.nl)>  
Onderwerp: Stand van zaken ontwikkeling Koudenhoek en/ of Hof van Holland/ stratenpatronen

Best: [redacted]

Zijn de plannen in Koudenhoek en/ of Hof van Holland inmiddels ver genoeg om iets voor het uitwerken van straatnaamgeving te betekenen?

Wienelijke groet,

■■■■■■  
coördinator straatnaamgeving



Gemeente Nijmegen

■■■■■■ [nijmegen.nl](http://nijmegen.nl)

bereikbaar op maandag, dinsdag (tot 13.00), donderdag

---

**Van:** [Karmel Secretariaat](#)  
**Verzonden:** woensdag 26 oktober 2022 11:16  
**Aan:** [REDACTED]  
**Onderwerp:** RE: Straatnaam Titus Brandsma

---

Geachte heer [REDACTED]

Naar aanleiding van uw e-mail van 20 oktober jl, wil ik u laten weten dat het bestuur van de Nederlandse Provincie Karmelieten in haar vergadering van 25 oktober heeft gesproken over de vernoeming van een tweede straat naar de Heilige Titus Brandsma. Namens het bestuur kan ik u laten weten dat het bestuur geen enkel bezwaar heeft tegen de naam St. Titussingel.

Met vriendelijke groet,

[REDACTED]  
Bestuursassistente



[REDACTED] Nederlandse Provincie Karmelieten |  
Hertmerweg 46, 7625 RH Zenderen | Postbus 57, 7620 AB Borne |  
The Netherlands | Tel.: + 31-74-7920150 | [www.karmel.nl](http://www.karmel.nl)

---

**Van:** [REDACTED] <[REDACTED]@nijmegen.nl>  
**Verzonden:** donderdag 20 oktober 2022 11:33  
**Aan:** Karmel Secretariaat <secretariaat@karmel.nl>  
**Onderwerp:** Straatnaam Titus Brandsma

Geachte lezer,

**Motie: Ere wie ere toekomt**

Naar aanleiding van de *Motie: Ere wie ere toekomt* heeft de ambtelijke werkgroep straatnaamgeving van de gemeente Nijmegen nagedacht om een tweede straat naar Titus Brandsma te vernoemen. Meer informatie vindt u hier over verderop in deze mail. Bovendien vindt u de genoemde motie als bijlage bij deze mail.

**Voor wie is deze mail bedoeld?**

In punt 2 van de *Motie: Ere wie ere toekomt* roept de gemeenteraad het college op om:  
“2. Belanghebbenden en betrokkenen, zoals medewerkers van het Titus Brandsma Instituut (TBI), historici van de RU, een afvaardiging van Titus Brandsma Memorial, een afvaardiging van de Karmelorde en een straatnaamdeskundige over de exacte gewenste naamgeving te consulteren; en”.

Om die reden vraag ik u, de andere betrokkenen en een straatnaamdeskundige namens het college om een reactie op de straatnaam voor Titus Brandsma die het college wil voorstellen.

**St. Titussingel**

Het college stelt de volgende straatnaam voor: **St. Titussingel**.  
Om de volgende redenen:

1. *Het vernoemen van de voorgestelde naam sluit aan op het verzoek dat de gemeenteraad deed in de ‘Motie: Ere wie ere toekomt’ van 2 februari 2022.*
2. *Zoals in de genoemde motie staat, verzette Titus Brandsma zich in de Tweede Wereldoorlog tegen racisme, discriminatie, nazisme en fascisme. Bovendien werd hij in 2005 uitgeroepen tot grootste Nijmegenaar aller tijden en werd hij in 2022 heilig verklaard.*



**Van:** [Titus Brandsma Memorial](#)  
**Verzonden:** zaterdag 29 oktober 2022 11:27  
**Aan:** [REDACTED]  
**Onderwerp:** RE: Straatnaam Titus Brandsma

---

Geachte [REDACTED]

Mede namens het bestuur van het Titus Brandsma Memorial laat ik u weten dat wij het zeer waarderen dat er een singel naar de nu heiligverklaarde Titus Brandsma genoemd gaat worden. Hij was een prominente burger van Nijmegen, een gewaardeerde hoogleraar, die nauw betrokken was bij het wel en wee van de stad en haar inwoners, en daarbij geen onderscheid maakte tussen rijk en arm, hoog opgeleid of met weinig opleiding. Zijn principiële verzet tegen de nazi ideologie, waarvoor hij in de jaren '30 al waarschuwde, zijn opkomen voor de persvrijheid, vrijheid van onderwijs en zijn vredelievende levenshouding waren en zijn nog steeds voor heel veel mensen een inspiratie. Dus prachtig dat de gemeente Nijmegen zijn naam in ere wil houden.

Uw overwegingen om te komen tot de formulering van de naam "St. Titussingel" kunnen we goed volgen, en we staan daar helemaal achter.

We waarderen het ook dat u ons betreft bij deze naamgeving.

We horen natuurlijk graag hoe het verder gaat, en wanneer de naamgeving daadwerkelijk zal plaatsvinden.

Met hartelijke groet,

[REDACTED]  
(beheerder Titus Brandsma Memorial)

---

**Van:** [REDACTED] <[REDACTED]@nijmegen.nl>  
**Verzonden:** donderdag 20 oktober 2022 11:31  
**Aan:** Titus Brandsma Memorial <titusbrandsma@karmel.nl>  
**Onderwerp:** Straatnaam Titus Brandsma

Geachte lezer,

**Motie: Ere wie ere toekomt**

Naar aanleiding van de *Motie: Ere wie ere toekomt* heeft de ambtelijke werkgroep straatnaamgeving van de gemeente Nijmegen nagedacht om een tweede straat naar Titus Brandsma te vernoemen. Meer informatie vindt u hier over verderop in deze mail. Bovendien vindt u de genoemde motie als bijlage bij deze mail.

**Voor wie is deze mail bedoeld?**

In punt 2 van de *Motie: Ere wie ere toekomt* roept de gemeenteraad het college op om:  
"2. Belanghebbenden en betrokkenen, zoals medewerkers van het Titus Brandsma Instituut (TBI), historici van de RU, een afvaardiging van Titus Brandsma Memorial,

een afvaardiging van de Karmelorde en een straatnaamdeskundige over de exacte gewenste naamgeving te consulteren; en”.

Om die reden vraag ik u, de andere betrokkenen en een straatnaamdeskundige namens het college om een reactie op de straatnaam voor Titus Brandsma die het college wil voorstellen.

### **St. Titussingel**

Het college stelt de volgende straatnaam voor: **St. Titussingel**.

Om de volgende redenen:

1. *Het vernoemen van de voorgestelde naam sluit aan op het verzoek dat de gemeenteraad deed in de ‘Motie: Ere wie ere toekomt’ van 2 februari 2022.*
2. *Zoals in de genoemde motie staat, verzette Titus Brandsma zich in de Tweede Wereldoorlog tegen racisme, discriminatie, nazisme en fascisme. Bovendien werd hij in 2005 uitgeroepen tot grootste Nijmegenaar aller tijden en werd hij in 2022 heilig verklaard.*
3. *De voorgestelde St. Titussingel verwijst naar de heiligverklaring van Titus Brandsma. Het is in Nijmegen gebruikelijk om in straatnamen Sint af te korten tot St.*
4. *De locatie van de te vernoemen straat, sluit bijna aan op de bestaande St. Canisiussingel. Alleen het Keizer Traianusplein ligt er tussen. Dat betekent dat de voorgestelde St. Titussingel in het verlengde zal liggen van een singel die ook genoemd is naar een heilig verklaarde Nijmegenaar.*
5. *Door de nieuwe straatnaam St. Titussingel te noemen, wordt verwarring voorkomen met de al bestaande Titus Brandsmastraat.*
6. *Het achtervoegsel ‘-singel’ past bij de voorgestelde straatnaam omdat het gaat om een grote doorgaande weg.*

### **Reactie voor of op 6 november 2022**

Aan u het verzoek om uiterlijk op 6 november 2022 inhoudelijk te reageren op het bovenstaande concept. De ambtelijke werkgroep straatnaamgeving zal de input bespreken tijdens haar overleg op maandag 7 november. De planning is om begin november het bijbehorende college- en raadsvoorstel af te maken, zodat dit in het politieke proces gebracht kan worden. Met als doel dat het op 21 december op de agenda van de raad staat.

Vriendelijke groet,

██████████

coördinator straatnaamgeving



**Gemeente Nijmegen**

14024

██████████@nijmegen.nl

bereikbaar op maandag, dinsdag (tot 13.00), donderdag



## Onderwerp

Aanpassing geometrie straten Zuiderveld

### Opsteller

### Programma

### Portefeuillehouder

██████████  
Cultuur en Cultureel erfgoed

T.F.A. van Elferen

### Collegebesluit

### Behandeldatum Raad

### Status

Openbaar

---

## Samenvatting

Voorstel om de geometrie van de Federico Fellinistraat, Nora Ephronstraat en het Fons Rademakerspark in de woonplaats Nijmegen aan te passen.

---

## Voorstel

1. De geometrie van de **Federico Fellinistraat, Nora Ephronstraat** en het **Fons Rademakerspark** in de woonplaats Nijmegen vast te stellen volgens bijgaande tekening met nummer 574794.
2. Het college te machtigen om de geometrie van de volgende straten in Zuiderveld te wijzigen indien deze afwijkend worden aangelegd: **Nora Ephronstraat, John Fordstraat, Federico Fellinistraat, Alfred Hitchcockstraat, Fritz Langstraat, David Leanstraat, Sergio Leonestraat, Jacques Tatistraat, Orson Wellesstraat, Billy Wilderstraat, Op de set, Zuiderveld, Ingmar Bergmanpark, Bert Haanstrapark** en **Fons Rademakerspark**.
3. Het college te machtigen om, indien het vanwege de aard van een toekomstige straat passender is om een ander achtervoegsel te gebruiken, de onder beslipunt 2 genoemde straatnamen hierop aan te passen.

## Aanleiding

Op 16 mei 2018 is het raadsvoorstel straatnaamgeving: Zuiderveld vastgesteld. Op de bijgevoegde tekening met het nummer 531613 staat welke straatnamen het betreft. Sinds die tijd zijn de stedenbouwkundige plannen voor het inrichten van dit gebied nog iets veranderd en is het nodig om de geometrie van de onder beslipunt 2 genoemde straten daar op aan te passen.

## Beoogde impact

Een goede naamgeving van de openbare ruimte in Nijmegen.

Dit sluit aan op het volgende doel in de Stadsbegroting onder 'Bereikbaarheid':

“1.5 We brengen en houden de kwaliteit van de infrastructuur, weginrichting en civiele kunstwerken op orde.” En op de activiteit: “We verwerken wijzigingen in het areaal (bijvoorbeeld nieuwe straten toevoegen).”

## Argumenten

- 1.1. *Het wettelijk kader voor het vaststellen van naamgeving is geregeld in de Verordening naamgeving en nummering (adressen).*
- 1.2. *Sinds de geometrie van de Federico Fellinistraat, Nora Ephronstraat en het Fons Rademakerspark in 2018 werd vastgesteld, is deze in latere plannen nog veranderd. Daarom is het nodig om dit aan te passen.*

## **Raadsvoorstel**

- 1.3. De aan te passen geometrie past beter bij de situatie zoals deze aangelegd wordt.*
- 2.1. Op die manier wordt een kloppende geometrie van de straten gerealiseerd.*
- 3.1. Het is wenselijk dat het achtervoegsel van een straat past bij het karakter van de straat.*

## **Kanttelingen**

Dit voorstel heeft geen kanttekeningen.

## **Financiën**

De kosten voor deze naamgeving worden gedragen door de ontwikkelaar.

## **Vervolg**

- Dit besluit wordt bekendgemaakt in het gemeenteblad op overheid.nl.
- Daarnaast is er een grote lijst van “afnemers” betreffende naamgeving, zoals de hulpdiensten, PostNL, de NUON en de kaartbeheerders van diverse (stads)plattegronden en navigatiesystemen. Deze worden eveneens geïnformeerd over de besluitvorming.
- Het vervaardigen en aanbrengen van naamborden wordt gerealiseerd volgens de kwaliteitseisen die de Gemeente Nijmegen daarvoor hanteert.

## **Bijlagen**

1. Besluit Aanpassing geometrie straten Zuiderveld
2. Tekening met nummer 574794.
3. Tekening met nummer 531613.

**Van:** [REDACTED]  
**Verzonden:** donderdag 11 augustus 2022 08:41  
**Aan:** [REDACTED]  
**Onderwerp:** RE: Mogelijkheden nieuwe straatnamen Hof van Holland

---

Hoi,

Zo goed als helemaal eens met de redenering en de verdeling van [REDACTED] van de namen over de diverse plaatsen. Twee dingen:

1. De uitgang -hof bij wat op de kaart staat als Marius van Beekhof zou ik vervangen door -plein. Een hof suggereert een besloten ruimte, via hooguit een paar kleine doorgangen toegankelijk. Dit geval is een pleinachtige openbare ruimte waar aan vier zijden vrij brede straten op uitkomen, en ook nog (aan één van die vier zijden) fietsersviaduct 't Groentje aanlandt, met constant druk doorgaand fietsverkeer. Het lawaai van de Graaf Alardsingel zal hier ook wel constant te horen zijn. Een hof doet dan wat eufemistisch aan.
2. Marius van Beek zou ik aansprekender vinden voor het plein bij station Lent dan Toon Fredericks. Marius van Beek was ook nog een van oorsprong Nijmeegse beeldhouwer, bekend door zijn beeld van Jan van Hoof. Hoewel in Hof van Holland de uitgangen -straat, -plein enz. weinig zouden moeten zeggen over de belangrijkheid van iemand(s verzetswerk), vind ik dat voor een stationsplein toch anders liggen. Even een wat manke vergelijking: als een wethouder en een burgemeester hier naast elkaar zouden worden vernoemd zou ik de burgemeester en niet de wethouder het voornaamste plein geven. Fredericks en Van Beek zou ik dus omdraaien.  
Verder dacht ik over het stationsplein: als er toevallig nog een specifiek *Lents* verzetslid over is op de reservelijst, dan zou dit de ideale plaats zijn.

En iets heel anders: wil [REDACTED] meegenomen blijven in de mail? Als ze/je dat graag wilt, [REDACTED] vind ik het prima hoor. Jouw naam in de geadresseerdenlijst viel me nu extra op ;-).

Groet,

[REDACTED]

---

**Van:** [REDACTED] <[REDACTED]@nijmegen.nl>  
**Verzonden:** woensdag 10 augustus 2022 08:33  
**Aan:** [REDACTED] <[REDACTED]@nijmegen.nl>; [REDACTED]  
<[REDACTED]@nijmegen.nl>; [REDACTED] <[REDACTED]@nijmegen.nl>; [REDACTED]  
[REDACTED] <[REDACTED]@nijmegen.nl>  
**Onderwerp:** RE: Mogelijkheden nieuwe straatnamen Hof van Holland

Ik vind het een goed voorstel [REDACTED]

Groeten [REDACTED]

---

**Van:** [redacted] <[redacted]@nijmegen.nl>

**Verzonden:** dinsdag 9 augustus 2022 14:15

**Aan:** [redacted] <[redacted]@nijmegen.nl>; [redacted]  
<[redacted]@nijmegen.nl>; [redacted] <[redacted]@nijmegen.nl>; [redacted]  
[redacted] <[redacted]@nijmegen.nl>

**Onderwerp:** Mogelijkheden nieuwe straatnamen Hof van Holland

Hallo allen,

In de bijlagen mijn gedachtenspinsels over de opties voor nieuwe namen in Hof van Holland.

Ik ga hier uit van twee aannames:

1. De kleine blauwe straat wordt bij de Zaligestraat betrokken (dit kan mbt huisnummering).
2. De nieuwe openbare ruimte bij het Lentse station valt onder te verdelen in 1 hof en 1 plein.

Dan blijven er vijf straatnamen te vergeven. In een cluster van twee en een cluster van drie.

Ik zie maar een paar combinaties van namen die direct met elkaar te maken hebben:

1. Marius van Beek, Toon Fredericks en Jozef van Hövel (bestaande naam).
2. Marius van Beek en Jan van Hoof.
3. Toby Scholte en Claar Herckenrath.

Er is dus altijd een vijfde (vrij willekeurig) wiel aan de straatnamenwagen. Ik heb hier gekozen voor Gerard Erdkamp, omdat hij de hulp aan piloten vertegenwoordigt. (Al gold dat ook al voor Riet Alebeek en Peter Will).

Ook het echtpaar Snoeck- Pijnacker Hordijk verleende hulp aan piloten, maar die naam vind ik een mondvol en niet al te makkelijk te spellen.

In de bijlage mijn verdere subjectieve verdeling en gedachtes bij de opties uit de reservelijst.

Wat vinden jullie?

Vriendelijke groet,

[redacted]  
coördinator straatnaamgeving



**Gemeente Nijmegen**

██████████

██████████ [@nijmegen.nl](mailto:██████████@nijmegen.nl)

bereikbaar op maandag, dinsdag (tot 13.00), donderdag



**Van:** [REDACTED]  
**Verzonden:** maandag 28 maart 2022 10:59

**Aan:** [REDACTED]; [REDACTED]; [REDACTED]; [REDACTED]  
[REDACTED]

**Onderwerp:** RE: Opzet St. Titussingel

---

Hoi,

De kanttekeningen van [REDACTED] vind ik ook terecht, het zit 'm er deels in dat wat de raad wil onduidelijk is. Een inhoudelijk en ruimtelijk zo logisch mogelijke straatnaamgeving nastrevend (dat wil de raad in elk geval, me dunkt), lijkt me nog steeds het best om de lengte van de St. Titussingel te beperken tot het gedeelte tussen aansluiting Turennesingel en de aansluiting op het Keizer Traianusplein. De doorgaande weg binnen het plein zou ik voor de duidelijkheid bij het plein trekken.

De problematiek rondom de S100 zie ik niet zo. De S100 loopt rond de stad en maakt al bijzondere hoeken (bv. Energieweg naar Neerbosscheweg). Daarin zie ik geen probleem. En als je [REDACTED] opmerkingen op zijn website goed leest (S100 en S101: <https://gaypnt.home.xs4all.nl/straatnamen/S.html#S100>) lost het probleem dat hij hier ziet zich dit jaar op als de Waalbrug enz. de S101 wordt.

Groet,

[REDACTED]

---

**Van:** [REDACTED] <[REDACTED]@nijmegen.nl>

**Verzonden:** maandag 28 maart 2022 07:13

**Aan:** [REDACTED] <[REDACTED]@nijmegen.nl>; [REDACTED] <[REDACTED]@nijmegen.nl>;

[REDACTED] <[REDACTED]@nijmegen.nl>; [REDACTED]

<[REDACTED]@nijmegen.nl>

**Onderwerp:** RE: Opzet St. Titussingel

Hoi [REDACTED]

Ik ben het er ook mee eens, helder!

Ik vroeg mij nog wel af hoe om te gaan met het weggedeelte dat over het Keizer Traianusplein loopt, is en blijft dat Keizer Traianusplein?

Groeten [REDACTED]



[Redacted]

Adviseur Archeologie en Cultuurhistorie



**Gemeente Nijmegen**

[Redacted] [@nijmegen.nl](mailto:[Redacted]@nijmegen.nl)

[Redacted]

bereikbaar op maandag, dinsdag, woensdagochtend en donderdagochtend

---

**Van:** [Redacted] <[Redacted]@nijmegen.nl>

**Verzonden:** vrijdag 25 maart 2022 13:19

**Aan:** [Redacted] <[Redacted]@nijmegen.nl>; [Redacted] <[Redacted]@nijmegen.nl>;

[Redacted] <[Redacted]@nijmegen.nl>; [Redacted]

<[Redacted]@nijmegen.nl>

**Onderwerp:** RE: Opzet St. Titussingel

Hoi [Redacted]

Ik ben het eens met je 'rode' opmerkingen in het Word-document.

Er staat bij het debatstuk: *"Onze fracties vinden dit mooi aansluiten bij de verzetswijk die ontwikkeld wordt in Hof van Holland en de St. Canisiusweg die vernoemd is naar de andere heilige die uit Nijmegen komt, Petrus Canisius. Vinden uw fracties dat, net als onze fracties, een goed idee en waarom wel of niet?"* Is dat 'de verwachting' van de raad dat de 'St. Titussingel' tot aan het splitsingspunt zou moeten lopen?

Of is het raadsstandpunt: "En roept het college op:"<sup>1</sup>. In 2022 met een raadsvoorstel te komen om het tracé tussen het Keizer Traianusplein

en de Prins Mauritssingel naar Titus Brandsma te vernoemen..". Dan interpreteer ik de loop tot aan de huidige Prins Mauritssingel.

Ik kon me goed vinden in de argumenten in onze werkgroep om de nieuwe straat te benoemen tot aan de huidige St. Mauritssingel (waar de Turennesingel op uit komt). Wie kan besluiten over welk argument zwaarder weegt: de verbinding met de 'verzetswijk' of het historisch perspectief dat uit onze werkgroep is gekomen? Ik weet niet goed of beide opties voorbereid moeten worden en de wethouder/raad daar een keuze in moet maken?

Over de S100 weet ik niks.

Groeten en fijn weekend,

[Redacted]

---

**Van:** [Redacted] <[Redacted]@nijmegen.nl>

**Verzonden:** donderdag 24 maart 2022 13:41

**Aan:** [Redacted] <[Redacted]@nijmegen.nl>; [Redacted]

<[Redacted]@nijmegen.nl>; [Redacted] <[Redacted]@nijmegen.nl>; [Redacted]

[Redacted] <[Redacted]@nijmegen.nl>

**Onderwerp:** Opzet St. Titussingel

Hallo allen,

Bijgevoegd een opzet mbt St. Titussingel en daarbij aanvullende context en informatie. Kijk er even kritisch naar en stel jezelf de vragen:

- Hoe verwacht de raad dat de St. Titussingel gaat lopen?
- En willen wij daar inderdaad van afwijken?
- Zijn er nog meer argumenten tegen de interpretatie van RE om de St. Titussingel tot het splitsingspunt in Lent te laten lopen?  
Zie de opmerking over de S100.

Vriendelijke groet,

[Redacted]

coördinator straatnaamgeving



**Gemeente Nijmegen**

[Redacted]

[Redacted] [@nijmegen.nl](mailto:[Redacted]@nijmegen.nl)

bereikbaar op maandag, dinsdag (tot 13.00), donderdag

\_\_\_\_\_

**Van:** [REDACTED]  
**Verzonden:** vrijdag 27 mei 2022 07:53  
**Aan:** [DocInfo](#); [REDACTED]  
**Onderwerp:** RE: Microweg

---

Hoi [REDACTED] en Doc. Info.  
[REDACTED] volgens mij is onderstaande mail voor jou.  
Groeten [REDACTED]

---

**Van:** DocInfo <[Gemeente@nijmegen.nl](mailto:Gemeente@nijmegen.nl)>  
**Verzonden:** woensdag 25 mei 2022 16:44  
**Aan:** [REDACTED] <[REDACTED]@nijmegen.nl>  
**Onderwerp:** FW: Microweg

---

**Van:** AdministratieJZ <[AdministratieJZ@nijmegen.nl](mailto:AdministratieJZ@nijmegen.nl)>  
**Verzonden:** woensdag 25 mei 2022 13:36  
**Aan:** DocInfo <[Gemeente@nijmegen.nl](mailto:Gemeente@nijmegen.nl)>  
**Onderwerp:** FW: Microweg

Hoi,  
Volgens het WOO-team gaat het hier niet om een WOO-verzoek, maar om een gewoon verzoek om informatie. Daar hoeven we bij veelschrijver [REDACTED] niets mee te doen.  
Dus gewoon afhandelen conform de veelschrijversrichtlijn, die op [REDACTED] van toepassing is. Ik weet niet hoe jullie het dan registreren, maar dat weten jullie vast wel.  
Groet,  
[REDACTED]

---

**Van:** DocInfo <[Gemeente@nijmegen.nl](mailto:Gemeente@nijmegen.nl)>  
**Verzonden:** woensdag 25 mei 2022 11:09  
**Aan:** AdministratieJZ <[AdministratieJZ@nijmegen.nl](mailto:AdministratieJZ@nijmegen.nl)>  
**Onderwerp:** FW: Microweg

Ter beoordeling

---

**Van:** [REDACTED] <[REDACTED]>  
**Verzonden:** woensdag 25 mei 2022 10:36  
**Aan:** WOO Gemeente Nijmegen <[wetopenoverheid@nijmegen.nl](mailto:wetopenoverheid@nijmegen.nl)>  
**Onderwerp:** Microweg

T.a.v. Burgemeester en wethouders van Nijmegen

Geacht college,

In de besluitronde d.d. 28 oktober 2020 (agendapunt 10) heeft de gemeenteraad besloten:

1. De twee delen van de Microweg zoals op de bijlage 1 "Te onttrekken aan openbaarheid delen Microweg" is aangegeven conform artikel 9 Wegenwet te onttrekken aan het openbaar verkeer;

In het raadsvoorstel d.d. 8 september 2020 (98/2020) staat onder het kopje 'Kanttekeningen' onder meer:

Het onttrekken van een weg (of weggedeelte) aan het openbaar verkeer heeft ook gevolgen voor de straatnaamgeving. Aanpassing van straatnaamgeving heeft een andere juridische basis. Dit wordt separaat afgehandeld.

Daarnaast is er nog een verkeersbesluit nodig voor aanwijzing van de laad- en losstrook. Dit is gemandateerd aan het bureauhoofd Parkeren en Verkeersmanagement. Ook dit wordt separaat afgehandeld.

De 'Bekendmaking Wegenwet Onttrekking aan het openbaar verkeer gedeelten Microweg' is op 3 november 2020 gepubliceerd in de [Staatscourant 2020, nr. 57489](#). Met bovengenoemd verkeersbesluit wordt waarschijnlijk het 'Verkeersbesluit Lagelandseweg; laad-en losplaats' bedoeld, dat reeds op 1 september 2020 is gepubliceerd in de [Staatscourant 2020, nr. 45907](#).

### **straatnaamgeving**

Wat is de stand van zaken met betrekking tot de separate behandeling van de aanpassing van de straatnaamgeving? Bij de Landelijke Voorziening BAG staan bij de 'Levenscyclus' de volgende gegevens:

<b>Openbare ruimte</b>	
ID	0268300000000098
Versie	1
Naam	Microweg
Korte schrijfwijze	Microweg
Type	Weg
Status	Naamgeving uitgegeven
Geconstateerd	Nee
Begin geldigheid	04-11-1987
Einde geldigheid	
Tijdstip registratie LV	09-12-2010
Documentdatum	04-11-1987
Documentnummer	RB 04-11-1987
Ligt in woonplaats	3030

De gegevens in de BAG suggereren dat de geometrie van de openbare ruimte met de naam Microweg sinds 4 november 1987 niet gewijzigd is.

Met vriendelijke groet,

[Redacted signature block]

--

<https://gaypnt.home.xs4all.nl/straatnamen>

**Van:** [REDACTED]  
**Verzonden:** dinsdag 21 juni 2022 22:36  
**Aan:** [REDACTED]  
**Onderwerp:** Re: Het [REDACTED] pad nieuwe aanvraag

---

Goede avond,

Na goed over het een en ander te hebben nagedacht, wil ik reageren op uw afwijzing ten aanzien van de aanvraag om het pad wat rond het bloemenwapen ligt te vernoemen naar de bedenker en de uitwerker van dit bloemenwapen namelijk de heer [REDACTED]

In uw 1e punt noemt u dat paden in de regel geen aparte straatnaam krijgen. Er zijn in Nijmegen tig paden met een naam te vinden, zo is laatst een pad vernoemd naar een nijmeegse architect bijvoorbeeld.

Ik ben het met u eens dat een en ander subjectief KAN zijn. Ook dat er meerdere personen zijn die een straat, laan of pad naamgeving verdienen, maar er geen geschikte plek is. Geen geschikte plek is in deze aanvraag niet aan de orde, want het gaat om het pad wat rond het bloemenwapen ligt, waar de heer Piet Verweij een zeer grote bijdrage aan heeft geleverd door het idee te opperen en voor de uitwerking te zorgen.

Er zijn meerdere personen die in functie voor de gemeente Nijmegen hun stad gediend hebben en hun naam is terug te vinden in bijvoorbeeld straten en gebouwen. Dit bloemenwapen wat over de hele wereld bekend en een toeristische trekpleister is zou er niet geweest zijn als de heer [REDACTED] zijn idee, de plaats en de uitwerking had uitgewerkt. Alleen daarom al zou een naamgeving voor het pad op zijn plaats zijn.

Ik verzoek u vriendelijk om een en ander weer in overweging te nemen en alsnog het pad rond het bloemenwapen te vernoemen naar de heer [REDACTED] het [REDACTED] pad.

Hoogachtend,  
[REDACTED]

verstuurd vanaf mijn iPad

Op 22 feb. 2022 om 12:39 heeft [REDACTED] <[REDACTED]@nijmegen.nl> het volgende geschreven:

Geachte [REDACTED]

We hebben uw verzoek om een pad te vernoemen besproken in de ambtelijke werkgroep straatnaamgeving.

We zijn tot de conclusie gekomen dat we uw verzoek afwijzen. Daar zijn een aantal redenen voor:

- Paden in Nijmegen krijgen in de regel geen aparte straatnaam.
- Er zijn veel personen die in meer of mindere mate iets betekend hebben voor Nijmegen. Daar valt moeilijk een rangorde van verdienste in aan te brengen, omdat dat altijd subjectief is.
- Er zijn veel andere personen die misschien ook een straatnaam 'verdienen', maar waar geen geschikte plek voor is.
- Uw opa was in het ontwerpen van het mooie bloemenwapen een ambtenaar in functie. Iemand die zijn stad diende. Daarom zou je het ook zo kunnen zien dat het feit dat de door hem bedachte uitvoering van Nijmeegse wapen in bloemen nog steeds ieder jaar gedaan wordt, voldoende eerbeton aan zijn nagedachtenis is.

Hopelijk heb ik u zo voldoende geïnformeerd.

Vriendelijke groet,

[REDACTED]  
coördinator straatnaamgeving

<image001.png>

**Gemeente Nijmegen**

14024

[REDACTED] [@nijmegen.nl](mailto:[REDACTED]@nijmegen.nl)

bereikbaar op maandag, dinsdag (tot 13.00), donderdag

<image002.png>

**Van:** [REDACTED]  
**Verzonden:** maandag 14 maart 2022 11:03  
**Aan:** [REDACTED]  
**Onderwerp:** RE: Ulpia en Fabrica (onderschriften)

Het lijkt er op dat we hier waarschijnlijk toch beter nog een keer over kunnen praten tijdens de volgende vergadering. Ik worstel zelf met wat een logische volgorde in weergave is als je zowel een Latijnse vertaling als verklarend onderschrift gebruikt. Het ging me er niet om dat een verklarend onderschrift niet zou mogen vanwege de motie. In de motie staat alleen de nadrukkelijke wens tot Latijnse vertaling van de straatnamen. Ik denk dat een Latijnse vertaling van de straatnaam direct onder of bij de eigenlijke naam moet komen, omdat het verband anders sowieso niet duidelijk is. Tegelijkertijd mag er geen verwarring ontstaan over wat de echte straatnaam is. Dan helpt het als de Latijnse vertaling er in kleiner lettertype onder staat (zoals gebruikelijk bij verklarende onderschriften). Alleen zit je dan wel met het verklarende onderschrift: is dat duidelijk als je het op een apart bordje lager op de paal zou weergeven? Zoals het voorbeeld van [REDACTED] Al heeft dat weefgewicht volgens mij niets met 'volsella' te maken, want zover ik kan nagaan betekent dat 'pincet'. De onderschriften waar wij het over hebben gaan juist wel over de betekenis van de straatnaam zelf. Zowel Latijnse vertaling als verklarend onderschrift zeggen iets daarover. En dat botst volgens mij, in de zin dat de combinatie lastig te begrijpen is.

Vriendelijke groet,

[REDACTED]  
coördinator straatnaamgeving



Gemeente Nijmegen

[REDACTED]  
[REDACTED]@nijmegen.nl  
bereikbaar op maandag, dinsdag (tot 13.00), donderdag

---

**Van:** [REDACTED] <[REDACTED]@nijmegen.nl>  
**Verzonden:** vrijdag 11 maart 2022 10:50  
**Aan:** [REDACTED] <[REDACTED]@nijmegen.nl>; [REDACTED] <[REDACTED]@nijmegen.nl>; [REDACTED] <[REDACTED]@nijmegen.nl>; [REDACTED] <[REDACTED]@nijmegen.nl>  
**Onderwerp:** RE: Ulpia en Fabrica (onderschriften)

Ha,  
Nu ik 't zo op een rijtje zie staan, komt 't toch wat onlogisch op me over zo'n vertaling als **Via horologii punctualis**. Latijn zal in de hoogtijdagen van de fabriek niet de voertaal zijn geweest, neem ik aan :-). Van de andere kant: 't klinkt goed....  
Kan me vinden in Jeroen's onderschriften. Verder misschien nog 's goed kijken naar variatiemogelijkheden bordjes,  
Groet,  
[REDACTED]

---

**Van:** [REDACTED] <[REDACTED]@nijmegen.nl>  
**Verzonden:** vrijdag 11 maart 2022 08:34  
**Aan:** [REDACTED] <[REDACTED]@nijmegen.nl>; [REDACTED] <[REDACTED]@nijmegen.nl>; [REDACTED] <[REDACTED]@nijmegen.nl>; [REDACTED] <[REDACTED]@nijmegen.nl>  
**Onderwerp:** RE: Ulpia en Fabrica (onderschriften)

Hoi [REDACTED]

In [REDACTED] onderschriften kan ik me ook vinden.

De motie vraagt inderdaad onderschriften waarin de Latijnse vertaling staat. Er staat niet dat er geen uitleg bij moet komen. Als we alleen maar Latijnse onderschriften toepassen, dan begrijpt de doorsnee wandelaar niet waarnaar Salus of prikklok eigenlijk is vernoemd of wat de relatie is met het gebied. [REDACTED] voorstel (Latijnse vertaling tussen haakjes erachter), maar leidt misschien tot verwarring (wat is nu de echte naam?).

Mijn voorstel geeft misschien ook verwarring, ik weet het niet. Het gaat waarschijnlijk wat extra geld kosten, maar kunnen we geen bordjes laten maken met gewoon onderschrift en daaronder de Latijnse vertaling in iets ander lettertype/vormgeving, zodat duidelijk is dat dat niet de straatnaam is (die zijn in Nijmegen altijd in blauw-wit, enkele keer zwart-wit)? Een simpel, vluchtig gemaakt voorbeeld is bijgevoegd.

Het kan ook origineler. Dat er variatie mogelijk is blijkt uit de uitleg bij straatnamen in Oosterhout, zie hier: <https://www.google.nl/maps/@51.8745317,5.8481746,3a,15y,318.95h,90.15t/data=!3m6!1e1!3m4!1s3ogCkL3fXkV8qwTuayogMA!2e0!7i16384!8i8192>

Groet,

██████████

---

**Van:** ██████████ <██████████@nijmegen.nl>

**Verzonden:** vrijdag 11 maart 2022 08:22

**Aan:** ██████████ <██████████@nijmegen.nl>; ██████████ <██████████@nijmegen.nl>; ██████████ <██████████@nijmegen.nl>; ██████████ <██████████@nijmegen.nl>

██████████ <██████████@nijmegen.nl>

**Onderwerp:** Ulpia en Fabrica (onderschriften)

Hoi,

Ik heb geen opmerkingen over de notulen.

Ik lees in de motie niet letterlijk terug dat er geen andere onderschriften (dan de latijnse vertaling) gewenst is; is dat nog na te gaan?

Als het duidelijk wordt dat er geen andere onderschriften gewenst zijn, dan hoeven we daar niet meer over na te denken.

In de bijlage mijn bijdrage voor de onderschriften; in het 'rood' mijn veranderingen, in 'blauw' de aanvullingen.

Als aanvulling de Tiende Legioenstraat en de Tempelstraat (controleer de latijnse vertaling nog even want die had je er niet bij gezet.)

Bij de onderschriften heb ik weggelaten dat iets op een bepaalde, lokale plek was; in mijn optiek zijn de onderschriften dan meer in lijn met elkaar.

En ik heb ook de 'silo' vertaald. Ik weet niet hoe iedereen hierover denkt.

Ik dacht wat misschien ook kan, is om de latijnse vertaling achter de straatnaam op te nemen op de borden maar dan is het weer geen 'onderschrift' en dat is misschien niet de bedoeling.

Bijv:

Fortunastraat (Via Fortunae)  
Romeinse godin van het lot

Groeten en fijn weekend,

██████████

---

**Van:** ██████████ <██████████@nijmegen.nl>

**Verzonden:** donderdag 10 maart 2022 16:49

**Aan:** ██████████ <██████████@nijmegen.nl>; ██████████ <██████████@nijmegen.nl>; ██████████ <██████████@nijmegen.nl>; ██████████ <██████████@nijmegen.nl>

██████████ <██████████@nijmegen.nl>

**Onderwerp:** RE: Agenda en stukken mbt vergadering straatnaamgeving 10 maart

Bedankt voor de aanvulling ██████████

Verder in de bijlagen de notulen van vandaag en de stukken die horen bij het punt over de onderschriften.

Zouden jullie daar nog op willen reageren?

De eerste belangrijke vraag is of de Latijnse vertaling überhaupt met verklarende onderschriften te combineren valt.

Ik denk eigenlijk van niet: lees de combinaties in het bestand waar ik vertaling en onderschrift samen heb gevoegd. Dat is volgens mij verwarrend.

Dit zou kunnen betekenen dat we moeten volstaan met alleen de Latijnse onderschriften en verder niets.

Dat is ook in lijn met wat er eigenlijk letterlijk in de motie stond.

Het punt zoals het op de agenda stond:

#### Onderschriften Ulpia & Fabrica

██████████ heeft navraag gedaan over wie over de uitvoering van de straatnaamborden in Ulpia & Fabrica gaat. Dat is ██████████. Hij gaf aan dat de borden in 2023 of 2024 geplaatst zullen worden. Verder is er geen digitaal sjabloon om te zien hoe de combinatie straatnaam, vertaling en onderschrift er uit komt te zien, maar hij kan wel een tekstvoorbeeld laten maken.

Vraag aan de werkgroep: valt de Latijnse vertaling überhaupt te combineren met een verklarend onderschrift? Wordt dat niet alleen maar verwarrend om te lezen? Zie bijlage 'Combinatie onderschriften en Latijnse vertalingen bij straatnamen Ulpia en Fabrica' als uitgangspunt. Het tweede punt is dat de onderschriften bij de Tempelstraat en de Tiende Legioenstraat vrij lang en nog niet helemaal duidelijk zijn. Wat zouden die kunnen worden? Zie bijlage 'Onderschriften straatnamen Ulpia en Fabrica \_concept februari 2022'.

Vriendelijke groet,

██████████

coördinator straatnaamgeving



Gemeente Nijmegen

██████████

██████████@nijmegen.nl

bereikbaar op maandag, dinsdag (tot 13.00), donderdag

██████████

---

**Van:** [redacted] <[redacted]@nijmegen.nl>

**Verzonden:** donderdag 10 maart 2022 12:21

**Aan:** [redacted] <[redacted]@nijmegen.nl>; [redacted] <[redacted]@nijmegen.nl>; [redacted] <[redacted]@nijmegen.nl>; [redacted] <[redacted]@nijmegen.nl>

**Onderwerp:** RE: Agenda en stukken mbt vergadering straatnaamgeving 10 maart

Hoi [redacted]

In het stuk over de onderschriften in Ulpia en Fabrica had je nog een vraagteken of opmerking bij Tiende Legioen. Daarvoor had ik een korter alternatief voorgesteld: Romeins legeronderdeel, gelegerd in Nijmegen (jaren) 71-104. Waarbij twee keer gebruik van het woord 'leger' misschien niet zo mooi is en vermeden kan worden, maar hoe? Een ander woord voor gelegerd? 'Gestationeerd' is wat te lang..

Groet,  
[redacted]

---

**Van:** [redacted] <[redacted]@nijmegen.nl>

**Verzonden:** maandag 7 maart 2022 16:28

**Aan:** [redacted] <[redacted]@nijmegen.nl>; [redacted] <[redacted]@nijmegen.nl>; [redacted] <[redacted]@nijmegen.nl>; [redacted] <[redacted]@nijmegen.nl>

**Onderwerp:** Agenda en stukken mbt vergadering straatnaamgeving 10 maart

Hallo allen,

In de bijlagen de agenda en stukken mbt ons overleg van 10 maart.

Vriendelijke groet,

[redacted]  
coördinator straatnaamgeving



**Gemeente Nijmegen**

[redacted] <[\[redacted\]@nijmegen.nl](mailto:[redacted]@nijmegen.nl)>

bereikbaar op maandag, dinsdag (tot 13.00), donderdag

---

**Van:** [REDACTED]  
**Verzonden:** donderdag 6 oktober 2022 13:18  
**Aan:** [REDACTED]  
**Onderwerp:** RE: Notulen en acties, onderschriften en Latijnse vertalingen

---

Bedankt voor de input [REDACTED]  
Misschien toch handig dat we dit geheel nog 1 keer bespreken tijdens ons overleg in november.  
Het hakt namelijk makkelijker knopen door als we samen zijn.  
Ik stel dus voor om dit op 7 november af te maken.

Groet,

[REDACTED]

---

**Van:** [REDACTED] <[REDACTED]@nijmegen.nl>  
**Verzonden:** donderdag 6 oktober 2022 11:43  
**Aan:** [REDACTED] <[REDACTED]@nijmegen.nl>; [REDACTED] <[REDACTED]@nijmegen.nl>; [REDACTED] <[REDACTED]@nijmegen.nl>; [REDACTED] <[REDACTED]@nijmegen.nl>  
**Onderwerp:** RE: Notulen en acties, onderschriften en Latijnse vertalingen

Hoi [REDACTED]

Het viel me op dat de onderschriften deels afwijken van wat we eerder hadden. Op 11-03-2022 zie ik deze lijst staan:

Fortunastraat  
**Via Fortunae**  
Romeinse godin van het lot

Salusstraat  
**Via Salutis**  
Romeinse godin van de welvaart

Thermenplein  
**Platea thermanum**  
Romeins badhuis

Ulpia-plein  
**Platea Ulpiana**  
Familienaam van Romeinse keizer Traianus

Patriastraat

**Via Patriana**

Voormalige kinderwagen- en kruiwagenfabriek

Prikklokstraat

**Via horologii punctualis**

Registratiemiddel in fabrieken

Silostraat

**Via infundibuli frumentarii**

Opslagreservoir (van HONIG-fabriek)

Slachthuisweg

**Via carnicerii**

Voormalig slachthuis 1900-2016

Tiende Legioenstraat

**Via Legionis Decimae**

Romeins legeronderdeel in Nijmegen 71-104 (jaren)

Tempelstraat

**Via templi**

Romeins gebedshuis

Een onderschrift geeft uitleg óver de term, daarin komt de term zelf dus in principe niet voor. Daarom zou ik zeker de voorgaande onderschriften voor Silostraat en Tempelstraat in stand houden. Bij Slachthuis... is er bijna niet aan te ontkomen, want 'abattoir' is te ingewikkeld. Een goede oplossing heb ik hier niet echt.

Waar nodig geeft het onderschrift ook de relatie aan met de plaats. Vooral als een straat verwijst naar lokale historie. Dat de tempels in deze buurt stonden, dat het slachthuis daadwerkelijk vroeger *hier* stond. 'Voormalig slachthuis op deze plaats' of 'Voormalige voorziening (?) op deze plaats 1900-2016'. Alleen uitleggen wat een slachthuis is, vind ik vrij zinloos. Als we NEN-normen negeren en aantal voorgeschreven tekens overschrijden, dan zij dat zo. Mijns inziens liever geen onderschrift dan een weinig zeggend onderschrift.

Groet,

██████

---

**Van:** ██████ <██████@nijmegen.nl>

**Verzonden:** donderdag 6 oktober 2022 09:43

**Aan:** ██████ <██████@nijmegen.nl>; ██████ <h██████@nijmegen.nl>;

██████ <██████@nijmegen.nl>; ██████

<[REDACTED]@nijmegen.nl>

**Onderwerp:** Notulen en acties, onderschriften en Latijnse vertalingen

Werkgroepgenoten,

In de bijlagen de notulen het overleg van 3 oktober en de bestanden mbt de Latijnse vertalingen en onderschriften.

Zouden jullie met name willen laten weten **wat jullie vinden van de onderschriften bij de Tiende Legioenstraat en Tempelstraat?**

Te vinden in het **rood** in het bestand Combinatie onderschriften en Latijnse vertalingen bij straatnamen Ulpia en Fabrica\_totaal.

Andere acties:

- Voor [REDACTED] Johanna Heinsius nagaan in het RAN.
- Voor [REDACTED] conceptvoorstel met conceptmail St. Titussingel/ voorstel Microweg afmaken/ nadat toelichtingen af zijn, straatnamen met vertalingen en onderschriften nog 1 keer voorleggen aan uitvoerders/ voorstel Hof van Holland uitwerken/ communicatie met aanvrager naamsuggestie Heinsius.

Vriendelijke groet,

[REDACTED]

coördinator straatnaamgeving



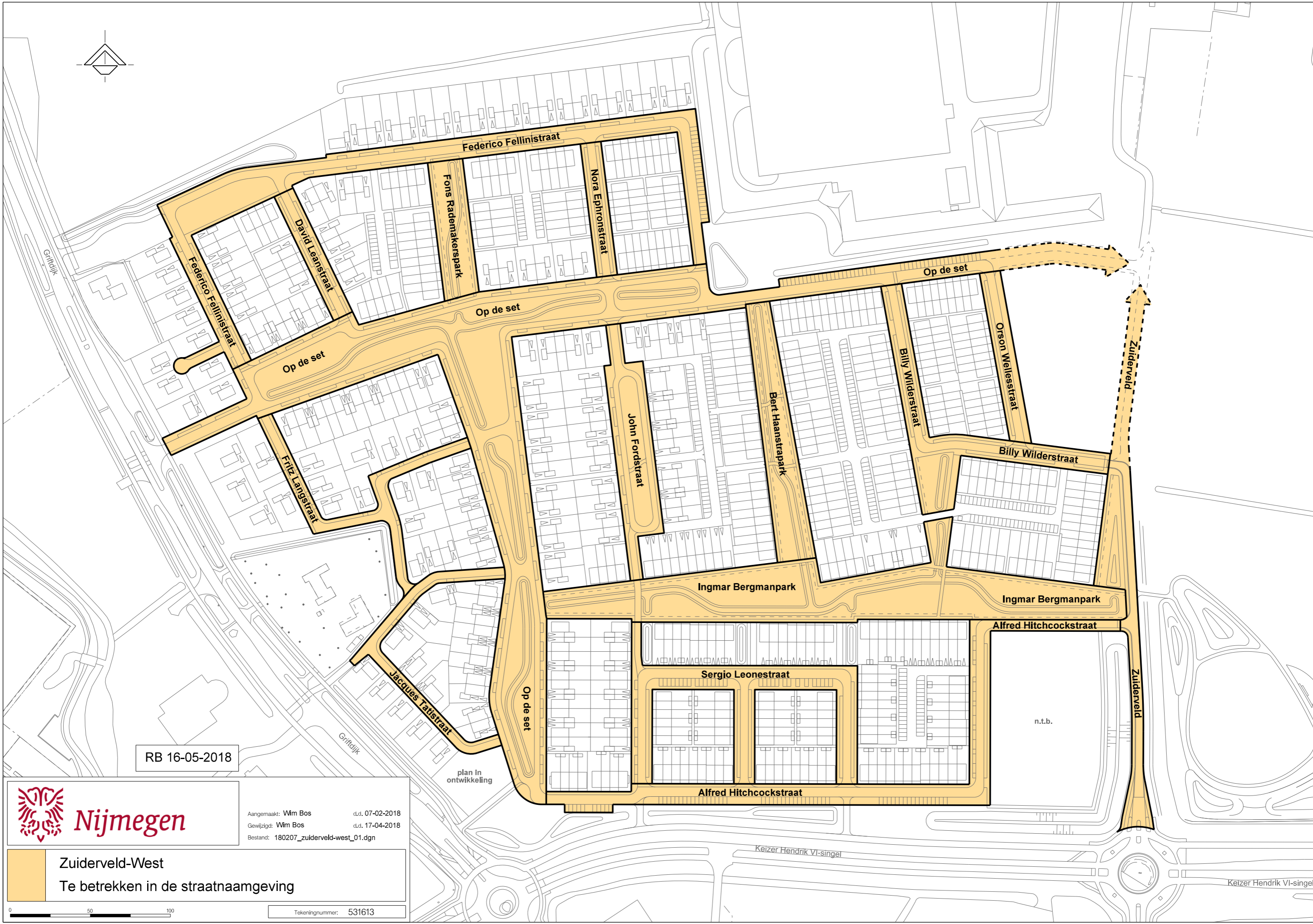
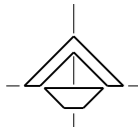
**Gemeente Nijmegen**

[REDACTED]

[REDACTED]@nijmegen.nl

bereikbaar op maandag, dinsdag (tot 13.00), donderdag

[REDACTED]



Grifdijk

Op de set

Op de set

Op de set

Zuiderveld

Fitz Langsstraat

John Fordstraat

Bert Haanstrapark

Billy Wilderstraat

Orson Wellesstraat

Billy Wilderstraat

Ingmar Bergmanpark

Ingmar Bergmanpark

Jacques Tatistraat

Op de set

Sergio Leonestraat

Alfred Hitchcockstraat

n.t.b.

Alfred Hitchcockstraat

Zuiderveld

Keizer Hendrik VI-singel

Keizer Hendrik VI-singel


RB 16-05-2018

plan in ontwikkeling




Aangemaakt: Wim Bos d.d. 07-02-2018  
Gewijzigd: Wim Bos d.d. 17-04-2018  
Bestand: 180207\_zuiderveld-west\_01.dgn

Zuiderveld-West  
Te betrekken in de straatnaamgeving



Tekeningnummer: 531613



		Afdeling PIF		Aanmaakdatum	Tekenaar	
		Basis en Geoinformatie		26-04-2022	██████	
Zuiderveld-West Te betrekken in de straatnaamgeving		Postbus 9105, 6500 HG Nijmegen		Datum	Wijziging tekening	
				Datum	Akkoord	Stadium
				13-05-2022	██████	Goedgekeurd
				Tekeningnummer: 574794		
Schaal:	Formaat:	Projectnummer:	Bestek:	Aantal bladen:	Bestandsnaam: 574794.dgn	
1:1500	A2			1	Versie : 1	

**Van:** [REDACTED]  
**Verzonden:** donderdag 1 september 2022 09:53  
**Aan:** [REDACTED]  
**Onderwerp:** Vareniuslaan en aansluiting op Spinozapad

---









Verstuurd vanaf mijn iPhone

# Gemeente Nijmegen | Idee nieuwe naam gebouw of straat doorgeven

Datum	23-09-2022
Kenmerk	O1156.853

## Uw gegevens

Naam	[REDACTED]
E-mailadres	[REDACTED]@gmail.com
Telefoonnummer	[REDACTED]

## Aanvraag

Wilt u een naam voor een straat of een gebouw doorgeven?	straat/straten
Voor hoeveel straten heeft u een naam bedacht?	1
Om welke wijk of wijken gaat het?	Maakt niet uit.
Welke naam of namen heeft u bedacht?	Heinsiusstraat Johanna Heinsiusstraat Heinsiuslaan Johanna Heinsiushof
Waarom stelt u deze naam of namen voor?	Mevr Heinsius is in Nijmegen op de Molenstraat apotheekster geweest ,en heeft in de oorlog Joodse mensen onderdak gegeven! en heeft na oorlogstijd haar huis altijd open gezet voor studenten vanuit het buitenland om hier te kunnen studeren!
Opmerkingen	Mevr is nu jaar of 12 geleden overleden op de leeftijd van 103 jaar. Ze heeft op hoge leeftijd nog x bloemen gelegd op uitnodiging van burgemeester in de stad bij joodse monument! Ook in Israël is er een boom geplant als dank. Het zou mooi zijn om deze Mevr ook een mooie straat te geven om haar nooit te vergeten.

## Overzicht

Ik heb alle vragen naar waarheid beantwoord
---

# Idee nieuwe naam gebouw of straat doorgeven

Zaaknummer MID1663485

Datum 15-03-2022

Uw gegevens

---

## Persoonsgegevens

Voornamen	██████████
Tussenvoegsel(s)	
Achternaam	██████████

## Adresgegevens

Straatnaam	██████████
Huisnummer	██
Huisletter	██
Huisnummertoevoeging	
Postcode	██████
Woonplaats	██████████

## Aanvullende gegevens

Telefoonnummer	██████████
E-mailadres	██████████@korpscommandotroepen.nl

Heeft u een suggestie voor de naam van een straat, een gebouw of beide?	beide
Voor hoeveel straten heeft u een naam bedacht?	1
Voor hoeveel gebouwen heeft u een naam bedacht?	1
Om welke wijk gaat het? (Klik hier voor een overzicht van alle wijken in Nijmegen)	Heeft geen voorkeur
Geef aan welke naam/namen u heeft bedacht.	████████████████████
Waarom stelt u deze naam/deze namen voor?	<p>Ik ben ██████████ Ik maak de Mutsdas Podcast. Hierin leg ik levensverhalen vast van mannen met een groene baret. Mij is verzocht om een documentaire te maken over ██████████</p> <p>Op 4 april 2013 is ██████████ verongelukt in Lloret de Mar in Spanje. ██████████ was operator bij het Korps Commandotroepen. Hij is in die functie meermalen op missie geweest om te vechten voor vrede en veiligheid. De documentaire wordt bekostigd door een LinkedIn fundraising actie onder zijn oud-collega's en een ieder die defensie een warm hart toedraagt en het Korps Commandotroepen in het bijzonder. Ik breng alleen de hoogstnoodzakelijke kosten in rekening. Het overige gedoneerde geld gaat naar stichting CFF, opgericht door oa ██████████ bekend van het AVRO-TROS tv programma Kamp van Koningsbrugge. Rond 4 april 2023 wil ik de documentaire in een theater in Nijmegen eenmalig gaan vertonen. Op die dag zal de familie van ██████████ de cheque aan ██████████ overhandigen. Daarnaast zou ik het super mooi vinden als ██████████ die dag door middel van een straatnaam in Nijmegen voor eeuwig geëerd wordt. Dit voor hetgeen hij gedaan heeft voor onze vrede en veiligheid</p> <p><a href="http://www.stichtingjouwverhaal.nl">www.stichtingjouwverhaal.nl</a> <a href="http://www.commandofamilysupport.nl">www.commandofamilysupport.nl</a></p>

**Van:** [REDACTED]  
**Verzonden:** woensdag 13 juli 2022 11:16  
**Aan:** [REDACTED] | [Keper Infra](#)  
**Onderwerp:** voorbeeldborden Nijmegen  
**Bijlagen:** [Straatnaambord Nijmegen alt 1\(niet genormeerd\).jpg](#)  
[Straatnaambord Nijmegen.jpg](#)

---

Hallo [REDACTED]

bij deze de voorbeelden

<https://www.pol.nl/ons-assortiment/zelf-borden-ontwerpen/straatnaamborden.html>

Met vriendelijke groet,

[REDACTED]

Projectleider

**Aannemingsmaatschappij Van Gelder B.V.**

J.P. Broekhovenstraat 36  
8081 HC Elburg  
Tel.: 088 115 40 00  
Mob.: [REDACTED]

[vangelder.com](http://vangelder.com)



De **infrapartner** voor Nederland