

# Wegen linknr. 10972

## Vaste gegevens

Cyclische planning [ 0 ]

## Inspectie gegevens

Projecten onderhoud [ 0 ]

## Werkplan gegevens

Constructie wegen en fundering [ 0 ]

## Inspectie halfverharding 2024

Rafeling asfalt

Niet ingevuld

Dwarsonvlakheid asfalt

Niet ingevuld

Oneffenheden asfalt

Niet ingevuld

Scheurvorming asfalt

Niet ingevuld

Randschade asfalt

Niet ingevuld

Dwarsonvlakheid elementen

G

Oneffenheden elementen

E3

Voegwijdte elementen

G

Oneffenheden cementbeton

Niet ingevuld

Scheurvorming cementbeton

Niet ingevuld

Voegvulling cementbeton

Niet ingevuld

Laatste inspectiedatum

08/01/2025

Niet geïnspecteerd

Niet ingevuld

Opmerkingen uit inspectie

Zetting

G

# Wegen linknr. 12396

## Vaste gegevens

Cyclische planning [ 0 ]

## Inspectie gegevens

Projecten onderhoud [ 0 ]

## Werkplan gegevens

Constructie werken en fundering [ 0 ]

## Inspectie halfverharding 2024

Rafeling asfalt

Niet ingevuld

Dwarsonvlakheid asfalt

Niet ingevuld

Oneffenheden asfalt

Niet ingevuld

Scheurvorming asfalt

Niet ingevuld

Randschade asfalt

Niet ingevuld

Dwarsonvlakheid elementen

G

Oneffenheden elementen

G

Voegwijdte elementen

G

Oneffenheden cementbeton

Niet ingevuld

Scheurvorming cementbeton

Niet ingevuld

Voegvulling cementbeton

Niet ingevuld

Laatste inspectiedatum

08/01/2025

Niet geïnspecteerd

Niet ingevuld

Opmerkingen uit inspectie

Zetting

G

# Wegen linknr. 14729

## Vaste gegevens

Cyclische planning [ 0 ]

## Inspectie gegevens

Projecten onderhoud [ 0 ]

## Werkplan gegevens

Constructie werken en fundering [ 0 ]

## Inspectie halfverharding 2024

Rafeling asfalt

Niet ingevuld

Dwarsonvlakheid asfalt

Niet ingevuld

Oneffenheden asfalt

Niet ingevuld

Scheurvorming asfalt

Niet ingevuld

Randschade asfalt

Niet ingevuld

Dwarsonvlakheid elementen

G

Oneffenheden elementen

G

Voegwijdte elementen

G

Oneffenheden cementbeton

Niet ingevuld

Scheurvorming cementbeton

Niet ingevuld

Voegvulling cementbeton

Niet ingevuld

Laatste inspectiedatum

08/01/2025

Niet geïnspecteerd

Niet ingevuld

Opmerkingen uit inspectie

Zetting

G

# Wegen linknr. 14981

## Vaste gegevens

Cyclische planning [ 0 ]

## Inspectie gegevens

Projecten onderhoud [ 0 ]

## Werkplan gegevens

Constructie werken en fundering [ 0 ]

## Inspectie halfverharding 2024

Rafeling asfalt

Niet ingevuld

Dwarsonvlakheid asfalt

Niet ingevuld

Oneffenheden asfalt

Niet ingevuld

Scheurvorming asfalt

Niet ingevuld

Randschade asfalt

Niet ingevuld

Dwarsonvlakheid elementen

G

Oneffenheden elementen

E2

Voegwijdte elementen

G

Oneffenheden cementbeton

Niet ingevuld

Scheurvorming cementbeton

Niet ingevuld

Voegvulling cementbeton

Niet ingevuld

Laatste inspectiedatum

08/01/2025

Niet geïnspecteerd

Niet ingevuld

Opmerkingen uit inspectie

Boomwortelopdruk

Zetting

G

# Wegen linknr. 24052

## Vaste gegevens

Cyclische planning [ 0 ]

## Inspectie gegevens

Projecten onderhoud [ 0 ]

## Werkplan gegevens

Constructie weggeen en fundering [ 0 ]

## Inspectie halfverharding 2024

Rafeling asfalt

Niet ingevuld

Dwarsonvlakheid asfalt

Niet ingevuld

Oneffenheden asfalt

Niet ingevuld

Scheurvorming asfalt

Niet ingevuld

Randschade asfalt

Niet ingevuld

Dwarsonvlakheid elementen

G

Oneffenheden elementen

M1

Voegwijdte elementen

G

Oneffenheden cementbeton

Niet ingevuld

Scheurvorming cementbeton

Niet ingevuld

Voegvulling cementbeton

Niet ingevuld

Laatste inspectiedatum

08/01/2025

Niet geïnspecteerd

Niet ingevuld

Opmerkingen uit inspectie

Zetting

G

# Wegen linknr. 24109

## Vaste gegevens

Cyclische planning [ 0 ]

## Inspectie gegevens

Projecten onderhoud [ 0 ]

## Werkplan gegevens

Constructie werken en fundering [ 0 ]

## Inspectie halfverharding 2024

Rafeling asfalt

Niet ingevuld

Dwarsonvlakheid asfalt

Niet ingevuld

Oneffenheden asfalt

Niet ingevuld

Scheurvorming asfalt

Niet ingevuld

Randschade asfalt

Niet ingevuld

Dwarsonvlakheid elementen

G

Oneffenheden elementen

G

Voegwijdte elementen

G

Oneffenheden cementbeton

Niet ingevuld

Scheurvorming cementbeton

Niet ingevuld

Voegvulling cementbeton

Niet ingevuld

Laatste inspectiedatum

08/01/2025

Niet geïnspecteerd

Niet ingevuld

Opmerkingen uit inspectie

Zetting

G

# Wegen linknr. 26107

## Vaste gegevens

Cyclische planning [ 0 ]

Rafeling asfalt

Niet ingevuld

Dwarsonvlakheid asfalt

Niet ingevuld

Oneffenheden asfalt

Niet ingevuld

Scheurvorming asfalt

Niet ingevuld

Randschade asfalt

Niet ingevuld

Dwarsonvlakheid elementen

G

Oneffenheden elementen

M1

Voegwijdte elementen

G

## Inspectie gegevens

Projecten onderhoud [ 0 ]

## Werkplan gegevens

Constructie weggeen en fundering [ 0 ]

Oneffenheden cementbeton

Niet ingevuld

Scheurvorming cementbeton

Niet ingevuld

Voegvulling cementbeton

Niet ingevuld

Laatste inspectiedatum

08/01/2025

Niet geïnspecteerd

Niet ingevuld

Opmerkingen uit inspectie

Zetting

G

## Inspectie halfverharding 2024

# Wegen linknr. 26140

## Vaste gegevens

Cyclische planning [ 0 ]

Rafeling asfalt

Niet ingevuld

Dwarsonvlakheid asfalt

Niet ingevuld

Oneffenheden asfalt

Niet ingevuld

Scheurvorming asfalt

Niet ingevuld

Randschade asfalt

Niet ingevuld

Dwarsonvlakheid elementen

G

Oneffenheden elementen

M1

Voegwijdte elementen

G

## Inspectie gegevens

Projecten onderhoud [ 0 ]

## Werkplan gegevens

Constructie werken en fundering [ 0 ]

## Inspectie halfverharding 2024

Oneffenheden cementbeton

Niet ingevuld

Scheurvorming cementbeton

Niet ingevuld

Voegvulling cementbeton

Niet ingevuld

Laatste inspectiedatum

08/01/2025

Niet geïnspecteerd

Niet ingevuld

Opmerkingen uit inspectie

Zetting

G

# Wegen linknr. 48337

## Vaste gegevens

Cyclische planning [ 0 ]

## Inspectie gegevens

Projecten onderhoud [ 0 ]

## Werkplan gegevens

Constructie werken en fundering [ 0 ]

## Inspectie halfverharding 2024

Rafeling asfalt

Niet ingevuld

Dwarsonvlakheid asfalt

Niet ingevuld

Oneffenheden asfalt

Niet ingevuld

Scheurvorming asfalt

Niet ingevuld

Randschade asfalt

Niet ingevuld

Dwarsonvlakheid elementen

G

Oneffenheden elementen

G

Voegwijdte elementen

G

Oneffenheden cementbeton

Niet ingevuld

Scheurvorming cementbeton

Niet ingevuld

Voegvulling cementbeton

Niet ingevuld

Laatste inspectiedatum

08/01/2025

Niet geïnspecteerd

Niet ingevuld

Opmerkingen uit inspectie

Zetting

G

# Wegen linknr. 58331

## Vaste gegevens

Cyclische planning [ 0 ]

Rafeling asfalt

Niet ingevuld

Dwarsonvlakheid asfalt

Niet ingevuld

Oneffenheden asfalt

Niet ingevuld

Scheurvorming asfalt

Niet ingevuld

Randschade asfalt

Niet ingevuld

Dwarsonvlakheid elementen

G

Oneffenheden elementen

M3

Voegwijdte elementen

G

## Inspectie gegevens

Projecten onderhoud [ 0 ]

## Werkplan gegevens

Constructie weggeen en fundering [ 0 ]

## Inspectie halfverharding 2024

Oneffenheden cementbeton

Niet ingevuld

Scheurvorming cementbeton

Niet ingevuld

Voegvulling cementbeton

Niet ingevuld

Laatste inspectiedatum

08/01/2025

Niet geïnspecteerd

Niet ingevuld

Opmerkingen uit inspectie

Zetting

G

<b>Id</b>	<b>Datum</b>	<b>Hoofdcategorie</b>	<b>Beschrijving</b>	<b>Melding is afgeha</b>
341064	2-6-2025 12:47	Wegen, paden & pleinen	Mevrouw heeft een gehandicappt nee	
329088	27-3-2025 13:52	Wegen, paden & pleinen	Beste,	ja
329084	27-3-2025 13:12	Wegen, paden & pleinen	Door de nalatigheid van de DAR	ja
327079	14-3-2025 15:04	Wegen, paden & pleinen	LS, Nijmegen, 14-3-2025	ja
294061	12-9-2024 10:18	Wegen, paden & pleinen		ja

**Werkdagen tot : Melding is : Verstreken Laatst bekende bericht naar de melder op basis van de status**

nee	114	Bedankt voor uw melding. U krijgt binnen 5 werkdagen een reactie
0 ja	0	Helaas hebben we te weinig informatie om uw melding op te lossen
0 ja	0	Het is niet mogelijk om uw melding op te lossen. Er wordt niets gedaan
0 ja	0	We nemen uw melding niet verder in behandeling. Het gebied was veilig
0 ja	0	Helaas hebben we te weinig informatie om uw melding op te lossen

Huidige sta	Huidige sta	Huidige status gegeven door	Eerdere sta	Eerdere status datum set #1
Ontvangen	#####	Geanonimiseerd		
Afgewezen	#####	Geanonimiseerd	Ontvangen	27-3-2025 13:52
Afgewezen	#####	Geanonimiseerd	Ontvangen	27-3-2025 13:12
Afgewezen	#####	Geanonimiseerd	Ontvangen	14-3-2025 15:04
Onduidelijk	#####	Geanonimiseerd	Ontvangen	12-9-2024 10:18

<b>Eerdere status geg</b>	<b>Uitgevoerde werkopdracht naam #1</b>	<b>Uitgevoerd</b>
	Opzichter markeringen	<i>Geanonimi:</i>
<i>Geanonimiseerd</i>	Voorraadbeheer KCC	<i>Geanonimi:</i>
<i>Geanonimiseerd</i>	Voorraadbeheer KCC	<i>Geanonimi:</i>
	Voorraadbeheer KCC	<i>Geanonimi:</i>
	Voorraadbeheer KCC	<i>Geanonimi:</i>

<b>Uitgevoerde werkopdracht datum #1</b>	<b>Straat</b>	<b>Huisnumm</b>	<b>Postcode</b>	<b>Stad</b>	<b>Land</b>
2-6-2025 16:08	Malvert	6245	6538DW	Nijmegen	Nederland
27-3-2025 14:52	Malvert	8932	6538CE	Nijmegen	Nederland
27-3-2025 13:20	Malvert	8932	6538CE	Nijmegen	Nederland
14-3-2025 16:10	Malvert	7617	6538 DJ	Nijmegen	Nederland
12-9-2024 11:47	Malvert	6651	6538 EK	Nijmegen	Nederland

Latitude	Longitude	Priority	Platform	Status	Type	Burgermelding Afgesplitst	Melder ID
#####	#####		KCC formul	Ontvangen		burgermelding	74586
#####	#####		IOS bewon	Afgewezen		burgermelding	18243
#####	#####		IOS bewon	Afgewezen		burgermelding	18243
#####	#####		Webformul	Afgewezen		burgermelding	70026
#####	#####		Webformul	Onduidelijk		eigen waarneming	

<b>Melder naam</b>	<b>Melder email</b>	<b>Melder telefoon</b>	<b>Huidige Afhandelingstermijn</b>
<i>Geanonimiseer</i>	<i>Geanonimiseerd</i>	<i>Geanonimiseerd</i>	Verlopen
<i>Geanonimiseer</i>	<i>Geanonimiseerd</i>	<i>Geanonimiseerd</i>	Afgehandeld
<i>Geanonimiseer</i>	<i>Geanonimiseerd</i>	<i>Geanonimiseerd</i>	Afgehandeld
<i>Geanonimiseer</i>	<i>Geanonimiseerd</i>	<i>Geanonimiseerd</i>	Afgehandeld
			Afgehandeld

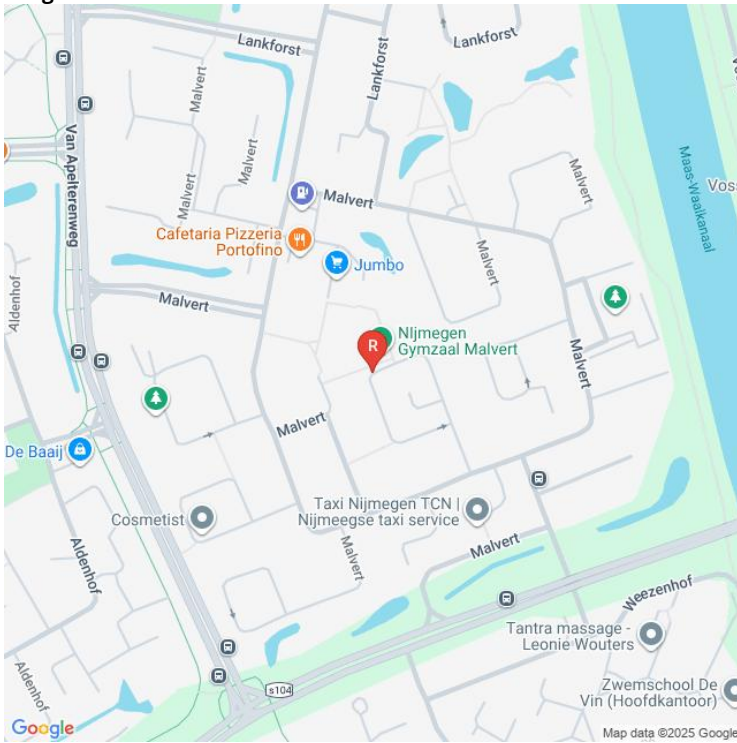
## Details

<b>Melding ID</b>	294061
<b>Aangemaakt op</b>	12-09-2024 10:18:28
<b>Categorie</b>	Wegen, paden & pleinen
<b>Status</b>	Onduidelijk
<b>Platform</b>	Webformulier burger
<b>Beschrijving</b>	-- geen beschrijving --

## Locatie

**Adres** 5.1.2e 5.1.2e  
Nijmegen 5.1.2e

**District** Dukenburg  
**Wijk** Malvert  
**Latitude** 51.80782807  
**Longitude** 5.80864551



## Laatst bekende bericht naar de melder

Helaas hebben we te weinig informatie om uw melding op te lossen. Een omschrijving van het probleem ontbreekt. U kunt opnieuw een melding maken met daarin de ontbrekende informatie of u belt tijdens kantooruren met de gemeente op 14024. Houd het nummer van uw melding bij de hand. Dit nummer vindt u in de Meld&Herstel app bij 'Mijn meldingen' of in de mail die u van ons ontvangt.

Foto's

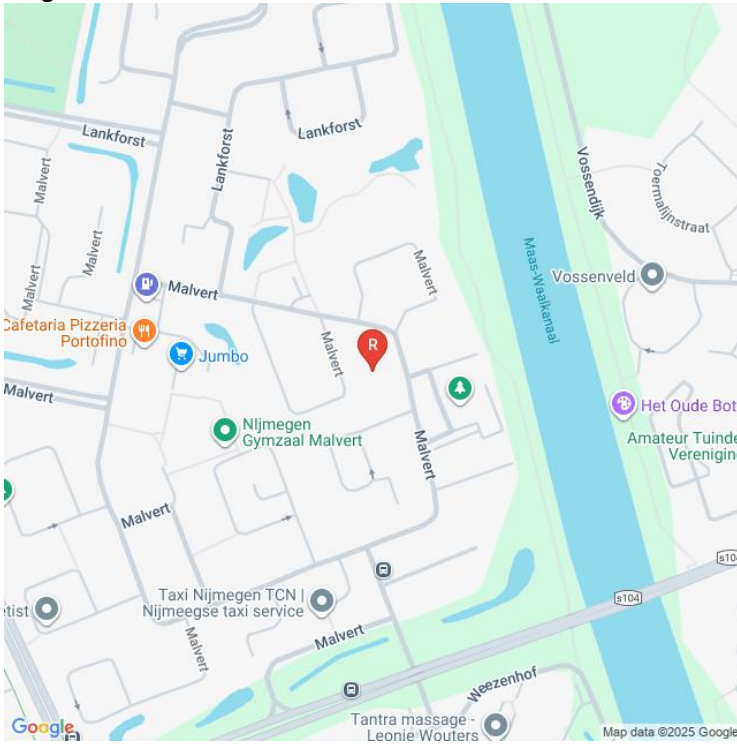
□ □

## Details

<b>Melding ID</b>	327079
<b>Aangemaakt op</b>	14-03-2025 15:04:41
<b>Categorie</b>	Wegen, paden & pleinen
<b>Status</b>	Afgewezen
<b>Platform</b>	Webformulier burger
<b>Beschrijving</b>	LS, Nijmegen, 14-3-2025 Ik ben de eigenaar van een garage aan een plein tussen twee huizenrijen in. Adres: 5.1.2e 5.1.2e DJ. (bij de fotos de nette garage (groene deur) zonder nummerplaatje. het pleintje en de garage's verloederen. Er is geen onderhoud nog aan het plein, nog aan de garage's. Zie bijgesloten foto's. Ik denk dat dit gaat leiden tot vandalisme . De vouwwagen staat er al bijna een jaar. Mijn vragen: 1. Moet dit plein onderhouden worden door de gemeente? 2. Zo niet, van wie is dit plein? 3. Kan de gemeente de eigenaren van de garage's aan spreken op achterstallig onderhoud? 4. Zo nee, wat is dan de aangewezen weg om dit te doen? 5. De vouwwagen staat er al bijna een jaar, mag dit? Kan de gemeente hier iets aan doen ? Hoor graag van u.

## Locatie

<b>Adres</b>	5.1.2e Nijmegen 5.1.2e
<b>District</b>	Dukenburg
<b>Wijk</b>	Malvert
<b>Latitude</b>	51.8088871
<b>Longitude</b>	5.81156087



## Laatst bekende bericht naar de melder

We nemen uw melding niet verder in behandeling. Het gebied waarover uw melding gaat is namelijk niet in eigendom/beheer van de gemeente Nijmegen. U kunt via het kadaster (<https://bagviewer.kadaster.nl>) de eigenaar van de grond vinden en deze vragen om het probleem op te lossen.

# Foto's

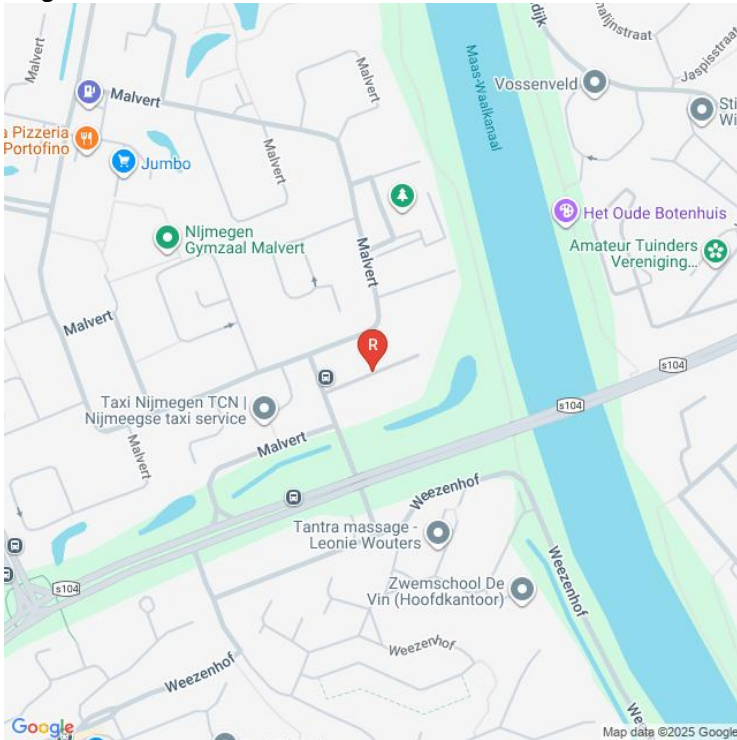


## Details

<b>Melding ID</b>	329084
<b>Aangemaakt op</b>	27-03-2025 13:12:42
<b>Categorie</b>	Wegen, paden & pleinen
<b>Status</b>	Afgewezen
<b>Platform</b>	IOS bewonersapp
<b>Beschrijving</b>	Door de nalatigheid van de DAR zijn wij als buurtbewoners blij dat er nog mensen zijn die het dan maar oppakken. DAR NEEM OOK EENS JE VERANTWOORDELIJK.

## Locatie

<b>Adres</b>	5.1.2e 5.1.2e Nijmegen 5.1.2e
<b>District</b>	Dukenburg
<b>Wijk</b>	Malvert
<b>Latitude</b>	51.80668384444536
<b>Longitude</b>	5.812630218653915



## Laatst bekende bericht naar de melder

Het is niet mogelijk om uw melding op te lossen. Er wordt niets gemeld in dit bericht, het lijkt er op dat u een klacht wilt indienen. Klachten over externe bedrijven kunt u bij desbetreffend bedrijf melden.

# Foto's

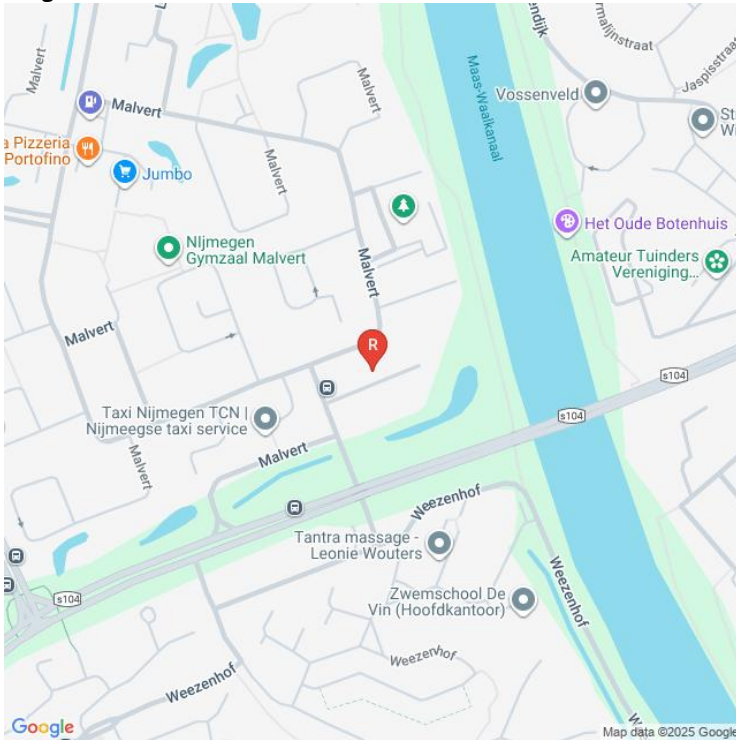
- 
- 
-

## Details

<b>Melding ID</b>	329088
<b>Aangemaakt op</b>	27-03-2025 13:52:36
<b>Categorie</b>	Wegen, paden & pleinen
<b>Status</b>	Afgewezen
<b>Platform</b>	IOS bewonersapp
<b>Beschrijving</b>	Beste, ik dacht dat de gemeente verantwoordelijk is voor de werkwijze van zijn ingehuurde bedrijven. Met vriendelijke groet, 5.1.2e

## Locatie

<b>Adres</b>	5.1.2e 5.1.2e Nijmegen 5.1.2e
<b>District</b>	Dukenburg
<b>Wijk</b>	Malvert
<b>Latitude</b>	51.80679070223996
<b>Longitude</b>	5.812610890474437



## Laatst bekende bericht naar de melder

Helaas hebben we te weinig informatie om uw melding op te lossen. De omschrijving van het probleem is onduidelijk. U kunt opnieuw een melding maken met daarin de ontbrekende informatie of u belt tijdens kantooruren met de gemeente op 14024. Houd het nummer van uw melding bij de hand. Dit nummer vindt u in de Meld&Herstel app bij 'Mijn meldingen' of in de mail die u van ons ontvangt.

Foto's  
Geen foto's

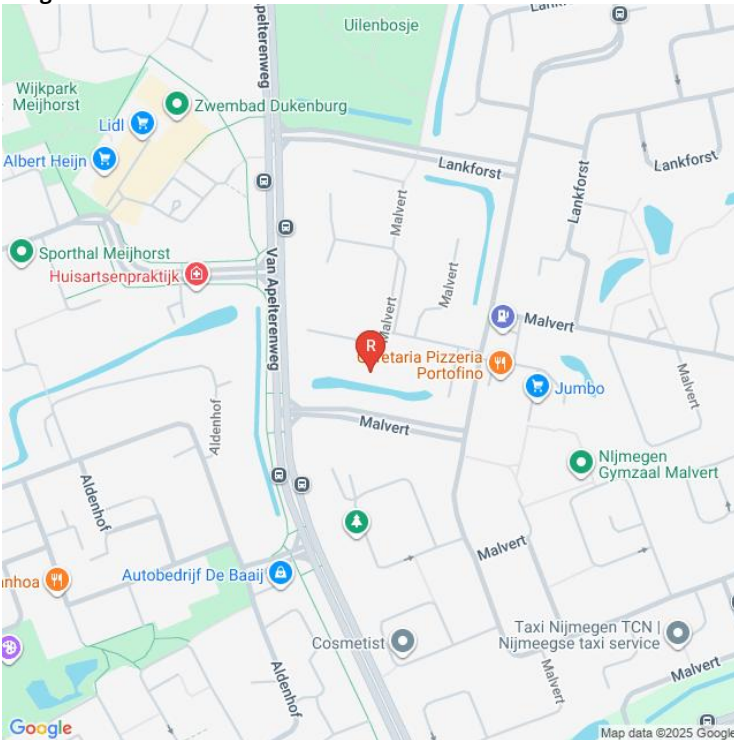
## Details

<b>Melding ID</b>	341064
<b>Aangemaakt op</b>	02-06-2025 12:47:02
<b>Categorie</b>	Wegen, paden & pleinen
<b>Status</b>	<a href="#">Ontvangen</a>
<b>Platform</b>	KCC formulier Jouw-Omgeving
<b>Beschrijving</b>	Mevrouw heeft een gehandicaptenparkeerplaats en door de veegwagen van gemeente Nijmegen is het kruis weg.

## Locatie

**Adres** 5.1.2e 5.1.2e  
Nijmegen 5.1.2e

**District** Dukenburg  
**Wijk** Malvert  
**Latitude** 51.80925676  
**Longitude** 5.80487025



## Laatst bekende bericht naar de melder

Bedankt voor uw melding. U krijgt binnen 5 werkdagen een reactie.

Foto's  
Geen foto's

# Legenda toegepaste uitzonderingsgrondslagen

In dit document zijn gegevens definitief geanonimiseerd op grond van:

Wet	Artikel	Omschrijving	Pagina's
Wet open overheid	Art. 5.1 lid 2 sub e	De eerbiediging van de persoonlijke levenssfeer	1, 2, 3, 4, 5, 6, 7, 8, 9, 10