

Van: [REDACTED]
Verzonden: dinsdag 9 augustus 2022 09:47
Aan: [REDACTED]
Onderwerp: Actuele kaart Winkelsteeg

Hoi [REDACTED]

Heb jij nog een actuele kaart van de Winkelsteeg voor mij?
Dan kunnen we die bekijken in de werkgroep straatnaamgeving.

Vriendelijke groet,

[REDACTED]
coördinator straatnaamgeving



Gemeente Nijmegen

[REDACTED]
[REDACTED] [@nijmegen.nl](mailto:[REDACTED]@nijmegen.nl)

bereikbaar op maandag, dinsdag (tot 13.00), donderdag

Van: [REDACTED]
Verzonden: dinsdag 24 mei 2022 11:41
Aan: [REDACTED]
Onderwerp: FW: Vraag over aanrijroutes Winkelsteeg

Hoi [REDACTED]
Zou je mijn onderstaande vraag over de Winkelsteeg kunnen beantwoorden?
Vriendelijke groet,
[REDACTED]
coördinator straatnaamgeving



Gemeente Nijmegen
[REDACTED]

[REDACTED]@nijmegen.nl
bereikbaar op maandag, dinsdag (tot 13.00), donderdag

Van: [REDACTED]
Verzonden: maandag 28 maart 2022 12:06
Aan: [REDACTED] <[REDACTED]@nijmegen.nl>
Onderwerp: FW: Vraag over aanrijroutes Winkelsteeg
Hoi [REDACTED]
Is het je nog gelukt informatie in te winnen over onderstaande?
Vriendelijke groet,
[REDACTED]
coördinator straatnaamgeving



Gemeente Nijmegen
[REDACTED]

[REDACTED]@nijmegen.nl
bereikbaar op maandag, dinsdag (tot 13.00), donderdag

Van: [REDACTED]
Verzonden: donderdag 17 februari 2022 16:01
Aan: [REDACTED] <[REDACTED]@nijmegen.nl>
Onderwerp: RE: Vraag over aanrijroutes Winkelsteeg
Prima. Dan wacht ik af.

Van: [REDACTED] <[REDACTED]@nijmegen.nl>
Verzonden: donderdag 17 februari 2022 15:53
Aan: [REDACTED] <[REDACTED]@nijmegen.nl>
CC: [REDACTED] <[REDACTED]@nijmegen.nl>
Onderwerp: RE: Vraag over aanrijroutes Winkelsteeg

Dag [REDACTED]
Ik bespreek je vraag even met [REDACTED] collega stedenbouwkundige op dit project, in ons eerstvolgende overleg.
Wordt vervolgd,
[REDACTED]
Stedenbouwkundige



Gemeente Nijmegen
[REDACTED]

[REDACTED]@nijmegen.nl
bereikbaar op maandag tot en met donderdag

Van: [redacted] <[redacted]@nijmegen.nl>

Verzonden: donderdag 17 februari 2022 15:46

Aan: [redacted] <[redacted]@nijmegen.nl>

Onderwerp: FW: Vraag over aanrijroutes Winkelsteeg

Hoi [redacted]

Heb je een antwoord op onderstaande vraag?

We zouden dit ook in een overleg samen met [redacted] kunnen bespreken.

Vriendelijke groet,

[redacted]
coördinator straatnaamgeving



Gemeente Nijmegen

[redacted]

[\[redacted\]@nijmegen.nl](mailto:[redacted]@nijmegen.nl)

bereikbaar op maandag, dinsdag (tot 13.00), donderdag

Van: [redacted]

Verzonden: donderdag 10 februari 2022 15:17

Aan: [redacted] <[redacted]@nijmegen.nl>

CC: [redacted] <[redacted]@nijmegen.nl>

Onderwerp: Vraag over aanrijroutes Winkelsteeg

Hallo [redacted]

Vanuit de werkgroep straatnaamgeving hebben we nog de vraag waar de aanrijroutes naar Archeologisch depot en Werkbedrijf komen.

Zou je dat kunnen aangeven?

We zouden daarna nog een keer met elkaar in gesprek kunnen gaan over de precieze invulling.

(Met [redacted] en mij)

Vriendelijke groet,

[redacted]
coördinator straatnaamgeving



Gemeente Nijmegen

[redacted]

[\[redacted\]@nijmegen.nl](mailto:[redacted]@nijmegen.nl)

bereikbaar op maandag, dinsdag (tot 13.00), donderdag

Van: [DocInfo](#)
Verzonden: dinsdag 17 november 2020 12:36
Aan: [REDACTED]
Onderwerp: FW: Idee nieuwe naam gebouw of straat doorgeven (Zaaknummer MID1371321)
Bijlagen: [20201116_idee_nieuwe_naam_gebouw_of_straat_doorgeven_MID1371321.pdf](#)

Van: [REDACTED]
Verzonden: maandag 16 november 2020 15:03
Aan: DocInfo
Onderwerp: Re: Idee nieuwe naam gebouw of straat doorgeven (Zaaknummer MID1371321)

Het antwoord op de vraag "Waarom stelt u deze naam/deze namen voor?" op bijgevoegde formulier had er als volgt uit moeten zien:

--[knip]--

In een bericht d.d. 10 november 2020 over versnelde woningbouw op de gemeentelijke website is sprake van 500 tijdelijke woningen op de locatie Nieuwe Dukenburgseweg 21 (NDW21). Voor een goede registratie van de nieuwe adressen is het zaak dat de naam van de nieuwe openbare ruimte tijdig door het bevoegde gemeentelijke orgaan wordt vastgesteld. Het lijkt me niet verstandig om de nummeraanduidingen te relateren aan openbare ruimte ID 0268300000001400.

Op het beoogde terrein lag in het verleden een openbare ruimte met de naam Korenweg (raadsbesluit d.d. 8 november 1979). Deze was bereikbaar via de Hulzenseweg, het Korenpad en het Tarwepad. De intrekking van de naam Korenweg (raadsbesluit d.d. 27 april 1988) was het gevolg van de verandering van de stratenstructuur op dit een deel van het Industrierrein Winkelsteeg (openbare ruimte ID 0268300000001690).

De 'historische' naam Korenweg kan opnieuw worden vastgesteld voor de nieuwe openbare ruimte op dit terrein. Mocht één naam onvoldoende zijn dan kan voor een deel de naam Korenveld worden vastgesteld. Een achtervoegsel is hier overbodig (toponiemstapeling). Ik ga ervan uit dat de openbare ruimte met de naam Korenpad (openbare ruimte ID 0268300000000483) in de toekomst weer aansluit op de Korenweg of het Korenveld.

--[knip]--

----- Oorspronkelijk bericht -----

Van: gemeente@nijmegen.nl
Aan: [REDACTED] demon.nl
Verzonden: maandag 16 november 2020 14:51
Onderwerp: Idee nieuwe naam gebouw of straat doorgeven



Beste [REDACTED]

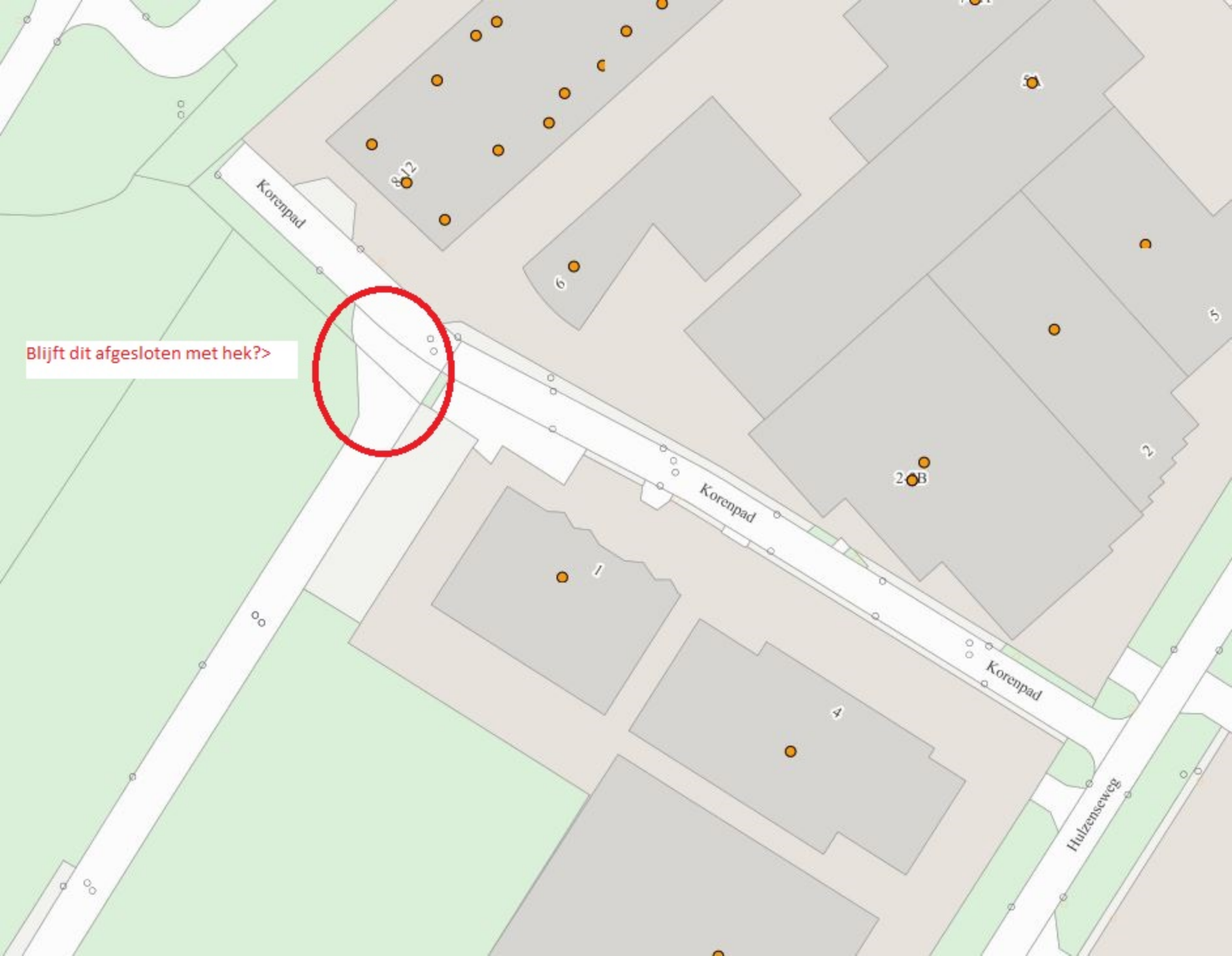
Wij hebben uw straatnaamsuggestie ontvangen en nemen deze zo snel mogelijk in behandeling.
Uw straatnaamsuggestie heeft het registratienummer: MID1371321

Met vriendelijke groet,
Gemeente Nijmegen

--

<https://gaypnt.home.xs4all.nl/straatnamen>

Blijft dit afgesloten met hek?>



Schets situatie nieuw



JvdZ 23/05/2021

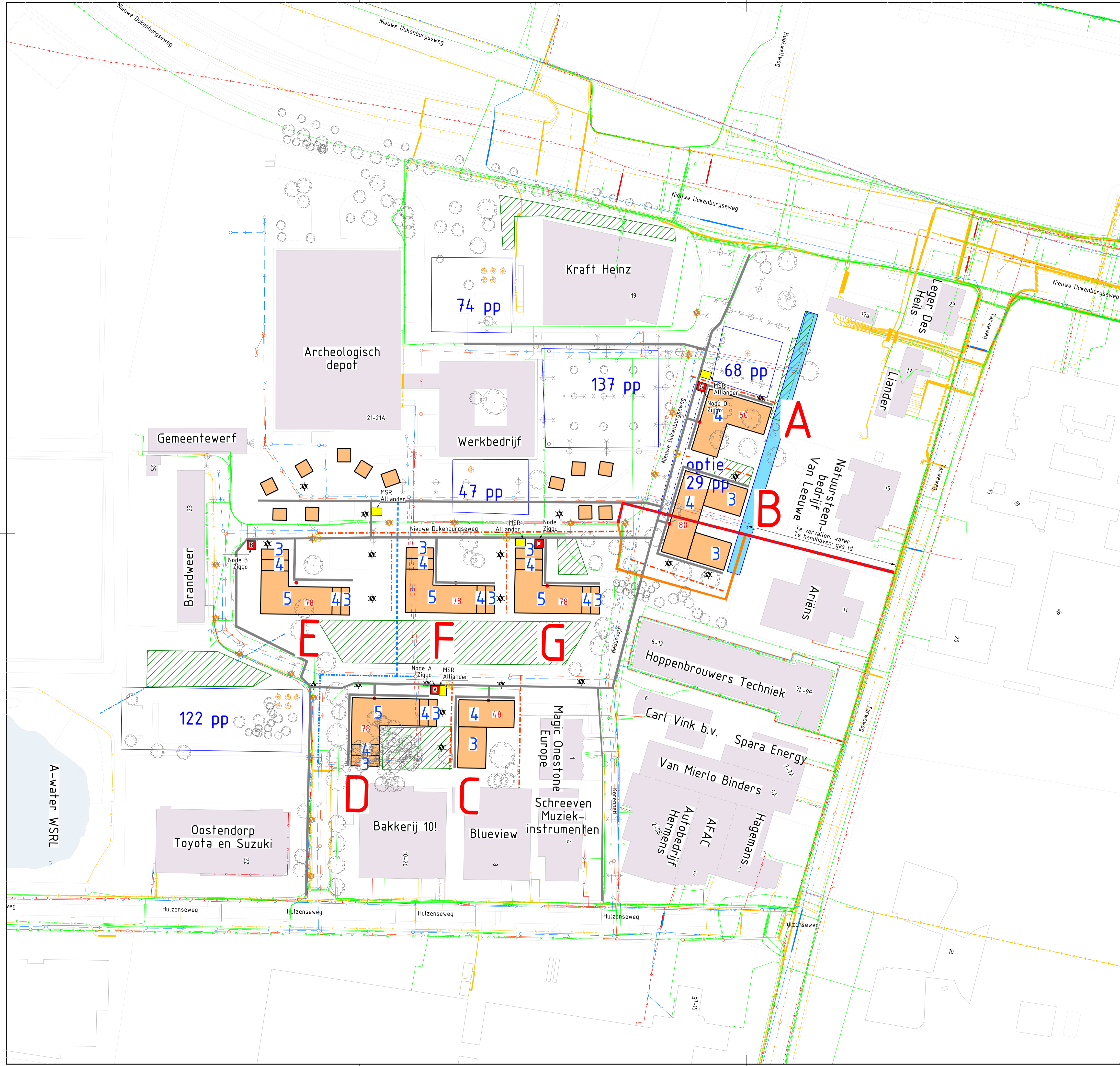
LEGENDA DO TRACÉ KABELS & LEIDINGEN

- Basis informatie:**
- Geometrie basiskaart grootschalige topografie
 - Bebouwing bedrijfspand, met huisnummer
 - Oppervlaktewater / watergang / greppel, met aanduiding status waterschap Rivierenland
 - Bestaande boom, niet ingemeten, kroonprojectie op basis luchtfoto 2020
 - Bestaande lichtmast enkel, niet ingemeten
 - Bestaande lichtmast dubbel, niet ingemeten
 - Bestaande transportleiding VWA
 - Bestaande transportleiding HWA
 - Bestaande transportleiding GWA
- Klic:**
- Datakabel
 - Elektrakabel, hoogspanning
 - Elektrakabel, middenspanning
 - Elektrakabel, laagspanning
 - Gasleiding, hoge druk
 - Gasleiding, lage druk
 - Waterleiding

- Nieuwe situatie kabels & leidingen*:**
- Tracé, 1,20m breed
 - Tracé bestaande gasleiding en waterleiding, 1,20m breed, te verleggen
 - Bestaand tracé gasleiding en waterleiding, te vervallen
- Nieuwe woningen:**
- Schets nieuwbouw, inclusief aantal woonlagen
- Nieuwe situatie riolering:**
- Onkadering te vervallen transportleiding HWA
 - Schets nieuwe transportleiding VWA
 - Schets nieuwe transportleiding HWA
 - Bestaande verbindingsleiding HWA - infiltratievelden, te verruimen
- Nieuwe situatie verlichting:**
- Lichtmast hergebruiken of vervangen
 - Lichtmast nieuw
- Nieuwe situatie parkeren:**
- 74 pp Parkeerterrein met aantal parkeerplaatsen
 - Aanduiding aantal te plaatsen laadpalen per parkeerplaats, totaal 12 palen met 2 laadpunten per paal. Vermogen 3x 40A
- Nieuwe situatie geluid:**
- Schets zone nieuwe geluidswering h= 12m
- Nieuwe situatie infiltratie:**
- Zone infiltratiemogelijkheid, te realiseren 2m buiten kroonprojecties

- Nieuwe situatie riolering (cont.):**
- Node (Ziggo): Avedko type A 1400 C2
 - Node (Ziggo): Avedko type AFS 780
 - ** naast de nodes worden 20 eindversterkers geplaatst tegen de gebouwen
 - MSR (Alliander): Compactstation type Diabolo 20H
 - CAI kast
 - Brandkraan
- Principedetail (geldt voor ieder woonblok):**
-
- Hoogbouw met aantal woonlagen
- Eventueel aanstuiten aan deze kant (niet aangegeven op tekening)

- Uitgangspunten:**
- Aantal woningen (20m2, 40m2 en 60m2) met elektrische vermogens:
 Totaal 512 woningen (12 laagbouw, 500 hoogbouw), iedere woning zal standaard 3x 25A nodig hebben.
- | | |
|-----------------------|------------------------------|
| Laagbouw: 12 woningen | 3x 25A per woning = 36x 25A |
| Blok A: 60 woningen | 3x 25A per woning = 180x 25A |
| Blok B: 80 woningen | 3x 25A per woning = 240x 25A |
| Blok C: 48 woningen | 3x 25A per woning = 144x 25A |
| Blok D: 78 woningen | 3x 25A per woning = 234x 25A |
| Blok E: 78 woningen | 3x 25A per woning = 234x 25A |
| Blok F: 78 woningen | 3x 25A per woning = 234x 25A |
| Blok G: 78 woningen | 3x 25A per woning = 234x 25A |
- Per wooncomplex: 3x 80A Algemene voorzieningen.
 Algemene opmerking: woningen 20m2: voor één persoon, woningen 40m2 en 60m2: voor 2 personen.
- Uitgangspunten tekening:**
- 4 ruimtes, Diabolo 20H 12 richtingen, 400KVA/630KVA trafo (afhankelijk vermogens/PV).
 Locaties moeten ruimtes vooraf duidelijk en akkoord zijn, anders kan er niet gestart worden met de voorbereiding. Tekeningen met coördinaten en z-maat.
- Aanhaal tracé voor de MS route zal nog moeten worden bepaald.
- Per blok 2 flatkasten = 2x of 3x netkabels (afhankelijk vermogens/PV)
 Per blok 1x CVZ 3x 80A = 1x netkabel 3x CVZ
 3x 25A aansl. Per app., totaal 500x
 3x 25A per woning, totaal 12x
 1x netkabel voor de 12 woningen



Nijmegen
Afdeling Stadsrealisatie
Postbus 9105, 6500 HG Nijmegen

Projectfase: Stedenbouwkundig DO
 Stadium: Definitief
 Goedgekeurd: [Redacted]
 Aangemaakt: [Redacted]
 Gewijzigd: [Redacted]
 Bestand: [Redacted]

Versie: 1
 d.d. 17-06-2021
 d.d. 17-06-2021
 d.d.
 Paraaf:

Projectnaam: Winkelsteeg 2035

Omschrijving 1: Deelgebied Nieuwe Dukenburgseweg 21
 Omschrijving 2: DO tracé kabels en leidingen

Formaat: A1 Plotschaal: 1:1000 Bestek: Projectnr: Blad: 1 Nummer: 565133



Notulen ambtelijke werkgroep straatnaamgeving 4 juli 2022

Aanwezig: [REDACTED] (verslag), [REDACTED] [REDACTED]
[REDACTED] [REDACTED] en [REDACTED]

Vaststellen notulen

- Vaststellen notulen van 13-06-2022. *Akkoord.*

Mededelingen

Lopende zaken

- Collegevoorstel Aanpassing geometrie straten Zuiderveld is aangenomen door het college op 21 juni. Het blijkt echter nodig om het weer in te laten trekken en alsnog te laten vaststellen door de raad.
- [REDACTED] heeft gesproken met [REDACTED] mbt de situatie rondom de voormalige V&D. [REDACTED] houdt [REDACTED] op de hoogte mbt de actuele situatie. Zodat we de plannen als ze ver genoeg zijn, kunnen bespreken in de werkgroep.
- [REDACTED] heeft gesproken met [REDACTED] mbt de stand van zaken rondom de Dorpensingel. Dat ligt nog stil, omdat er een hele tijd niet verder gesproken is tussen gemeente Nijmegen en Lingewaard. De precieze invulling is om die reden nog niet bekend.
- Hof van Holland. Uit een overleg van [REDACTED] met [REDACTED] werd duidelijk dat aan het straatje vanaf de Zaligestraat echt twee adressen ontsloten zullen worden. Dat heeft dus mogelijk een aparte naam nodig.
[REDACTED] zal dit meenemen in het concept voor nieuwe namen. Verder checkt hij met [REDACTED] of het nummeren van de nieuwe adressen aan de Zaligestraat zou kunnen.

Bemiddeling met [REDACTED]

Inmiddels is een brief uitgegaan vanuit de gemeente richting [REDACTED]. Daarin staat dat volgens de gemeente een vervolgesprek niet zinvol is, omdat het eerder gevoerde gesprek telkens weer naar de inhoud ging en het nagenoeg onmogelijk leek om van gedachten te wisselen over de vorm van communicatie.

Uitwerking St. Titussingel

[REDACTED] heeft gesproken met [REDACTED]. Hij geeft aan dat we via hem de stellers van de motie kunnen vragen naar hun bedoeling met het betrekken van een straatnaamdeskundige. Anders adviseert hij om [REDACTED] voor de zekerheid wel te betrekken. *Actie: [REDACTED] checkt dit bij de stellers. Met een toelichting van de werkgroep er bij.*

Winkelsteeg

█ heeft met █ en █ gesproken over de Winkelsteeg. █ stuurt binnenkort een actuelere kaart van de situatie. Op basis daarvan kunnen we dan verder gaan. Een andere conclusie van het gesprek was dat het verstandig is om ook naar de inpassing van de straatnamen te kijken op langere termijn, omdat het gebied bij het kanaal tot ongeveer 2035 in ontwikkeling zal zijn. Er komt dus uiteindelijk meer dan alleen de Winkelsteeg. *En de huidige Nieuwe Dukenburgseweg gaat anders worden: meer een mix van wonen en werken. Daardoor krijgt het een ander karakter. Er zullen veel nieuwe huisnummers nodig zijn. De werkgroep zal in het bepalen van de straatnaamgeving in de Winkelsteeg ook kijken naar de langere termijn. Bijvoorbeeld in het kader van thema's als graansoorten en/of historie. We zullen dit bespreken in een volgend werkgroepoverleg op basis van een actuele tekening van Winkelsteeg. De werkgroep wil dan fysiek afspreken.*

Nogmaals verzoek █ pad

De aanvrager verzoekt opnieuw om deze straatnaam te vernoemen. Ziet de werkgroep werkgroep argumenten om dit alsnog te doen? Zie bijgevoegde mail. *De werkgroep ziet geen nieuwe argumenten om het wel te doen. Kleine onverharde parken krijgen in de regel geen straatnaam. Verder blijft het uitzonderlijk om ambtenaren te vernoemen. █ vraagt wel na bij █ of in dit geval een klein bordje bij het Bloemenwapen zou kunnen worden geplaatst met een vermelding van █*

Microweg

In de bijlage een vraag over de stand van zaken van de Microweg. Wat moet daar aangepast worden?
Acties: █ stuurt een kaartje naar █ en █ checken met █ de bestaande adressen.

Rondvraag

- Wat is de stand van zaken mbt de straatnaamgeving op het terrein van de Radboud Universiteit? █ werkt het voorstel verder uit.
- Wat is de stand van zaken mbt de straatnaamgeving op het terrein van het Radboud UMC? █ vraagt dit na. █ geeft aan dat er mogelijk een nieuwe contactpersoon is: █ Hij stuurt haar gegevens door naar █
- We plannen de volgende vergadering op 8 augustus.



Notulen Ambtelijke Werkgroep Straatnaamgeving 2 mei 2022

Aanwezig: [REDACTED] (verslag), [REDACTED] [REDACTED]

[REDACTED] en [REDACTED]

Afwezig: [REDACTED]

Vaststellen notulen

- Vaststellen notulen van 04-04-2022. *Akkoord.*

Mededelingen

- [REDACTED] is mogelijk later.
- [REDACTED] is er niet bij.
- [REDACTED] is er niet bij tijdens de volgende vergadering, omdat ze op vakantie is.
- In de bemiddeling met [REDACTED] zal een vervolgesprek met hem gepland worden.

Lopende zaken

- Uitwerking St. Titussingel
- Uitwerking voorbeeld Latijnse onderschriften
- Winkelsteeg: [REDACTED] heeft nog geen antwoord van Merlijn Kamp gehad. *Hij neemt nog een keer contact met hem op.*
- Uitwerking nieuwe namen Hof van Holland

Hof van Holland op de kaart

[REDACTED] heeft de indeling met [REDACTED] bekeken. De volgende kwesties bleven nog over om te bespreken in de werkgroep:

- 2 hoven en 1 straat (hele straat apart of toegang bovenste hof bij het hof betrekken?)/ Kleine zijstraat Zaligestraat aparte naam of bij Zaligestraat?/ hof en stationsplein: fietspaden (waaronder bestaande Griftpad) ook benoemen? Stationsplein wel of niet bij Hertog Eduardplein betrekken? *De werkgroep is ervoor om de lange blauw gekleurde straat zoals ingetekend op de kaartschets op die manier te laten lopen. Verder worden de directe toegangen betrokken bij de geometrie van de twee hoven en de 'breuklijnen' tussen de hoven niet benoemd.*
- Bovendien heeft [REDACTED] met [REDACTED] overlegd mbt de zijstraat van de Zaligestraat. [REDACTED] denkt dat het oostelijke huis aan die kleine straat waarschijnlijk ontsloten wordt aan de Peter Willstraat. Navragen bij [REDACTED] Andere gedachten: het 'stationsplein' inderdaad apart een naam geven met als grens tussen dat plein en bestaande Hertog Eduardplein het midden van de onderdoorgang ter hoogte van het

spoor. Dat betekent dus ook dat de geometrie van het Hertog Eduardplein dan wijzigt. Verder het Griftpad aanpassen op de nieuwe situatie. Loos stukje fietspad tussen Jozef van Hövellpark en nieuwe Griftpad mogelijk ook betrekken bij het Griftpad. *Wat vindt de werkgroep hiervan? De geometrie van het Griftpad kan op de nieuwe situatie aangepast worden en de overige delen fietspad kunnen deel uit gaan maken van het te benoemen nieuwe plein. [REDACTED] checkt nogmaals de status van het kleine straatje bij [REDACTED] omdat hij aangaf dat drie kavels er hun adres zullen hebben, maar de vraag is of die kavels inderdaad ontsloten zullen worden aan de kant van het nieuwe straatje.*

- Verder zal [REDACTED] navragen bij [REDACTED] hoe hij het 'stationsplein' ziet ten opzichte van het Hertog Eduardplein. Wordt het 1 openbare ruimte, of is het logischer dat het er twee zijn? [REDACTED] gaf per mail aan: "Het Hertog Eduardplein zie ik vooral als het parkeerplein/rotonde. Het stationsplein onderscheid zich daar zeker van. Maar het kleine stukje plein tussen – vd Valk, Station en het Hertog Eduardplein zou ik qua uitstraling en misschien naam dan bij het nieuwe stationsplein trekken."

Dat ziet de werkgroep anders. Het voorstel van [REDACTED] zou leiden tot wijziging van bestaande adressen aan het Hertog Eduardplein. De werkgroep vindt een verdeling tussen het bestaande Hertog Eduardplein en het nieuwe plein met een splitsing ter hoogte van het spoor logischer. Wel kijkt [REDACTED] na of deze verdeling vreemd zou zijn ten aanzien van de bestaande adressen aan het Hertog Eduardplein. Dat loopt op dit moment iets door aan de westkant van het spoor.

Aangepaste geometrie Zuiderveld

Uit de plankaart van [REDACTED] blijkt dat de geometrie van Federico Fellinistraat, Fons Rademakerspark en Nora Ephronstraat aangepast moet worden. De geometrie van de omringende straten blijft hetzelfde. Verder zijn er ook plannen voor het oostelijk deel van Zuiderveld, maar die zijn nog niet definitief en mogen nog geen straatnamen hebben. Petra heeft een conceptkaart gemaakt. Vraag aan de werkgroep om die kritisch te bekijken. Zie bijlage. *Zouden er nog dingen anders kunnen? De werkgroep is akkoord met de voorgestelde tekening. [REDACTED] werk het voorstel uit.*

Straatnaamsuggestie voor militair [REDACTED]

Het gaat om een groene baret (commando) die uit Nijmegen kwam en in 2013 overleed. Naar aanleiding van het maken van een documentaire over hem, die naar verwachting in april 2023 in Nijmegen gepresenteerd zal worden, dient de maker van de documentaire een straatnaamverzoek in. Als aanvullend eerbetoon. Het heeft raakvlakken met het initiatief om viaducten naar overleden militairen te vernoemen, maar ook 1 belangrijk verschil: [REDACTED]

sneuvelde niet, maar kwam om tijdens een ongeluk. Zowel de documentaire als het verzoek om een straatnaam hangen samen met de wens om commando's, die vaak in de schaduw opereren, een gezicht te geven.

Wat vindt de werkgroep van deze straatnaamsuggestie?

Daar is de werkgroep geen voorstander van. Met als belangrijkste argument dat de persoon in kwestie weliswaar uit Nijmegen kwam, maar verder in wat hij voor de samenleving gedaan heeft juist minder specifiek met de stad verbonden was. In tegenstelling tot (bijvoorbeeld) de verzetsmensen die in Hof van Holland straatnamen hebben gekregen. Die waren niet eens allemaal Nijmegenaren, maar speelden wel een rol in het Nijmeegse verzet tijdens de Tweede Wereldoorlog. Verder sluit hij ook niet goed aan op de militairen die mogelijk met het benoemen van viaducten geëerd worden, omdat die juist in actie omgekomen zijn. ■■■ informeert de aanvrager.

Rondvraag

- De volgende vergadering staat gepland op 6 juni, maar dat is Pinksteren. ■■■ zal de vergadering een week doorschuiven.



Notulen ambtelijke werkgroep straatnaamgeving 29 november 2022

Aanwezig: [REDACTED] (verslag), [REDACTED]
[REDACTED] (voorzitter) en [REDACTED]

Vaststellen notulen

- Vaststellen notulen van 7-11-2022. *Akkoord.*

Mededelingen

- Wat is de stand van zaken rondom het eerder binnengekomen punt over de Tunnelweg? Daar komen we in een volgende vergadering op terug.
- Er kwam een nieuwe straatnaamsuggestie voor Hof van Holland binnen. Bespreken in samenhang met de andere suggestie die al op de agenda staat: Jo Heinsius.

Lopende zaken

- Voorstel Aanpassing geometrie Microweg. Aangenomen door college op 22 november 2022. Naar verwachting komt het voorstel op 21 december in de raad.
- Onderschriften Ulpia & Fabrica: nog oppakken met uitvoerders.
Daarna raad informeren over uitkomst.

St. Titussingel

Voorstel St. Titussingel. Aangenomen door college op 22 november 2022. In de pers. Via De Gelderlander en de griffie werd gevraagd waarom de singel niet doorloopt tot het splitsingspunt Lent. [REDACTED] heeft die beantwoord als volgt:

- De Prins Mauritsingel hangt samen met de omringende straatnamen van veldheren: Parmasingel en Turennesingel. Deze drie straatnamen zijn tegelijk vastgesteld op 15-12-1999. Al is de geometrie later bepaald.
- Op het moment dat de Prins Mauritsingel ingekort zou worden tot het splitsingspunt Lent gaat het verband met de andere twee straten verloren. Daarom is er in het raadsvoorstel voor gekozen om de St. Titussingel tot de oprit vanaf de Turennesingel te laten lopen.
- Maurits belegerde vanaf de kant waar de Prins Mauritsingel loopt Nijmegen en is op die manier ook verbonden met de geschiedenis van Lent. De singel staat symbool voor zijn route richting Nijmegen. Een route die tot de Waal liep.

Naar verwachting komt het voorstel op 21 december in de raad. Nadat de straatnaam er is, ligt een onthulling van een bordje voor de hand. Een optie van communicatie is eventueel 15 mei 2023. *Dan is de heiligverklaring een jaar geleden.* Handig om dan ook een onderschrift te hebben. Bijvoorbeeld:

“Titus Brandsma (1881-1942): maatschappelijk betrokken karmelietenpater, hoogleraar en verzetsman. Vermoord in Dachau. In 2022 heilig verklaard.”

Dit passen we aan tot:

“Titus Brandsma (1881-1942): karmelietenpater, hoogleraar en verzetsman. Vermoord in Dachau. In 2022 heilig verklaard.”

Straatnaamsuggestie Jo Heinsius

Johanna Heinsiusstraat of Jo Heinsiusstraat. *Wat kiezen we? Jo Heinsiusstraat, omdat in een onderschrift uitgelegd zal worden dat haar volledige voornaam Johanna is.*

Het is logisch dat er sowieso een onderschrift bij de straatnamen in Hof van Holland komt. [REDACTED] heeft daar eind 2021 conceptversies voor geschreven. Verder loopt er een project om te onderzoeken of er ook iets met portretten van verzetsmensen kan worden gedaan. Projectleider is [REDACTED]. In de zomer van 2022 was daar nog geen uitsluitsel over. *Actie [REDACTED] nogmaals navragen.*

20 septemberplein

Hier waren mogelijk problemen met adressering, omdat de actuele situatie niet overeenkomt met de geometrie van het plein zoals in 2013 vastgesteld. *Passen we de geometrie aan? Is er meer nodig? Dit zal [REDACTED] samen met [REDACTED] bekijken.*

Blik op 2023

- Datum eerste overleg van de werkgroep? 2 januari gaat niet lukken. Maandag 9 januari doen? *Het wordt dinsdag 10 januari 2023, 14.30-16.00.*
- Vervolg straten Hof van Holland
Uitwerken voorstel. Planning: begin 2023. Voorstel bespreken tijdens het overleg in januari.
- Verder gaan met Winkelsteeg. Vraag om een actuele kaart staat nog uit bij [REDACTED]
- In februari mogelijk een stedenbouwkundige uitnodigen om toelichting te geven op actuele projecten die invloed hebben op straatnaamgeving. [REDACTED] *maakt overzicht.*
- Stationsgebied?
- Koudenhoek?
- Zuiderveld?
- Visie straatnaamgeving.
- Vossenpels-Noord? [REDACTED]?

Rondvraag



Notulen Ambtelijke Werkgroep Straatnaamgeving 6 december 2021

Aanwezig: [redacted] (verslag), [redacted], [redacted] en [redacted]

Vaststellen notulen

- Vaststellen notulen van 1-11-2021. *Vastgesteld.*

Mededelingen

- [redacted] is iets later.
- Kleine toevoeging over straatnaamgeving aan antwoord [redacted] Dobbelsteen op initiatiefvoorstel Eddie van Halen:
“Het college zal voor die tijd op zoek gaan naar een geschikte locatie voor het vernoemen van Eddie van Halen.”
Om dit te waarborgen zullen we informatie hier over toevoegen aan de Reservelijst straatnaamgeving. Inclusief het eerdere idee voor een mogelijke plek van [redacted].

Lopende zaken

- **Gebouwnaam De Boog**
Staat op de agenda van de raad van 22 december.
- **Huis De Stelt**
[redacted] wil dit voorstel nogmaals kritisch bekijken omdat er in overleg met BBA een nieuwe werkwijze voor de voorstellen is en dit een van de eerste voorstellen is waarop de nieuwe werkwijze toegepast moet worden. Even bekijken met anderen die ervaring hebben met het schrijven van voorstellen.
- **Aanscherping proces publicatie straatnaamgeving**
In overleg met [redacted] en BBA wil [redacted] het proces zodanig aanpassen dat inwerkingtreding van besluiten op overheid.nl beter aansluiten op de inschrijving in de BAG.

Visie op straatnamen en bijeenkomst 11 december

Bespreken input werkgroep op visie straatnaamgeving. Zie bijlage.

Dit is nu actueel omdat wethouder Vergunst zal deelnemen aan de bijeenkomst rondom de boekpresentatie van Numaga met Nijmeegse biografieën op 11 december. Daar zal het ook over straatnamen gaan. Inclusief tegenwoordig gevoelige onderwerpen zoals het koloniale verleden. Vanuit de werkgroep zullen we hem daarover adviseren voordat hij daar heen gaat.

[redacted] werkt de input van de werkgroep uit tot een document voor de wethouder. Hij zal het concept dinsdag versturen naar de werkgroep. Verzoek aan de leden om daar uiterlijk woensdagochtend op te reageren. Vervolgens stuurt [redacted] de definitieve versie donderdagochtend naar Noël Vergunst.

Victor Westhofflaan

Het leek er op dat er voldoende medewerking was van de partijen wiens adressen zouden wijzigen als gevolg van het benoemen van de Victor Westhofflaan. De aanvragers lieten echter recent weten dat de Scouting echter hun bestaande adres toch niet wil wijzigen. Dit heeft de Scouting daarna ook zelf per mail aangegeven. Zie bijlagen. De aanvragers van de straatnaam vragen daarom of het opgelost zou kunnen worden door het verharde pad richting D'Almarasweg niet mee te nemen. De aanwonenden aan de rest van het pad zijn namelijk wel akkoord met een adreswijziging. *Wat vindt de werkgroep? Akkoord met de voorgestelde aanpassing van de laan tot het onverharde deel. Acties [REDACTED]: per brief informeren van eigenaren die het betreft, de Scouting dat hun adres (d'Almarasweg 22c) juist niet zal wijzigen, [REDACTED] informeren over voorgenomen wijziging van adressen.*

St. Titussingel

Vanwege de aanstaande heiligverklaring van [REDACTED] is er een oproep binnen gekomen vanuit een werkgroep van de universiteit, Titus Brandsma Instituut, Titus Brandsma Memorial en de Karmelprovincie (kerkelijke organisatie) of het huidige kleine 'achterafstraatje' dat vernoemd is naar [REDACTED], niet een fatsoenlijkere straat kan worden nu hij dit jaar waarschijnlijk door de Paus heilig wordt verklaard. [REDACTED] spant zich hier ook voor in door in detail uit te werken waarom dit een goed idee is en waar naast de bestaande Titus Brandsmastraat een St. Titussingel zou kunnen komen. Hij bepleit het in De Gelderlander en diende de suggestie in bij straatnaamgeving via het formulier. *Wat vindt de werkgroep van de suggestie? De werkgroep vindt het niet nodig om deze suggestie over te nemen. Het is terecht dat er een straat naar [REDACTED] is vernoemd, maar die bestaande straat lijkt ons voldoende. Die ligt inderdaad wat achteraf en is kort. Al is hij ongeveer net zo lang als de Smetius-, van Berchen of Arksteestraat. De werkgroep is voor het behouden van de Titus Brandsmastraat. Waarom?*

- 1. Het ligt op de perfecte plaats voor vernoeming – dichterbij het vroegere karmelietenklooster kom je niet, vlakbij staat de Titus Brandsmakapel .*
- 2. Vernoeming is ook een historisch gegeven uit de wederopbouwtijd (1950).*
- 3. Naamswijziging is onwenselijk omdat er zeker 18 adressen aan zijn gekoppeld.*

Redenen om naast de Titus Brandsmastraat niet de St. Titussingel vast te laten stellen:

- 1. Het vernoemen van meerdere straten naar een en dezelfde persoon komt zelden voor. De enige uitzondering uit het verleden is 'regentesse'*

3. Een nieuwe granennaam voor een deel van de openbare ruimte bedenken.

Wat vindt de werkgroep?

Niet aan toe gekomen. Dit agendapunt schuift door naar het overleg van januari 2022.

Rondvraag



Notulen Ambtelijke werkgroep Straatnaamgeving 7-06-2021

Aanwezig: [redacted] (verslag), [redacted], [redacted]

[redacted] en [redacted]

Afwezig: [redacted]

Vaststellen notulen

De notulen van 31-05-2021 en 3-05-2021 zijn vastgesteld.

Mededelingen

- Er is een plan voor de Winkelsteeg langs het college. Er komen tijdelijk woningen, maar de wegenstructuur blijft bestaan. Dit betekent dat we moeten kijken wat dit voor straatnaamgeving daar betekent. Ook nagaan of dit gevolgen heeft voor bestaande adressen van Heinz en gemeente. [redacted] stuurt een actuele kaart naar de werkgroep.
- Over het verzoek om een pad voor [redacted]. [redacted] stelt de vraag waarom [redacted] niet eventueel op een andere plek in de omgeving van de Hortus vernoemd zou kunnen worden. De werkgroep wil dit niet, omdat dit een precedentwerking zou hebben, want er zijn zoveel onbenoemde paden in Nijmegen. Het pad dat in de suggestie werd voorgesteld is juist beter omdat het zowel universiteit als Hortus verbindt. [redacted] zal de aanvrager mailen met onze eerdere conclusie dat ze eerst moeten overleggen met de eigenaren van de bestaande adressen.
- [redacted] zoekt nog steeds contact met [redacted] over een eventuele grenswijziging tussen Lent en Nijmegen. Dit met als aanleiding de situatie rondom De Anderhalve Morgen. Hij vraagt zich af wie de leidinggevende van [redacted] is. Conclusie: [redacted] en [redacted].

Gaziantep.

Hoewel de gemeente Nijmegen onlangs de stedenband met Gaziantep formeel beëindigde, lijkt er geen animo te zijn om de naam van het Gaziantepplein te wijzigen.

Mogelijk bijzondere straatnaamborden Hof van Holland

Ter info, want we hoeven er nu nog niets mee te doen. [redacted] stelt voor om hier inhoudelijk op terug te komen op het moment dat duidelijk is of dit echt gaat gebeuren. Op 3 juni heeft [redacted] gesproken met [redacted], die van het projectbureau is. Op verzoek van [redacted] haalt zij informatie op over het eventueel plaatsen van plakkaat met foto en onderschrift bij de straatnamen van de verzetsmensen in Hof van Holland. [redacted] heeft aangegeven dat de rol van de werkgroep in dit verband vooral in het aanleveren van onderschriften zou zitten. Verder heeft [redacted] benoemd dat dit iets is wat we zover bekend in Nijmegen niet eerder hebben gedaan en dat het een precedentwerking zou kunnen hebben. [redacted] vond het in Hof van Holland wel op zijn plaats vanwege

de bijzondere aard van de vernoemde personen, maar ook om dat het een behoorlijk openbaar gebied gaat worden, waar veel mensen komen.

Verder spelen er bij zulke bijzondere borden nog een aantal zaken: bewoners moeten instemmen met plakkaten op hun gevels, nabestaanden moeten dit eerbetoon zien zitten en (last but not least) er moeten goede historische foto's voorhanden zijn. Iets dat ook iemand moet uitzoeken. [REDACTED] heeft gezegd dat hij als het zover is met de werkgroep wel voor het 'verhaal' kan zorgen en dat hij contactgegevens van een klein aantal nabestaanden heeft. [REDACTED] is trouwens (net als hij) van mening dat we pas met nabestaanden contact opnemen op het moment dat duidelijk is dat het project op andere punten haalbaar is. Mogelijk is het handig om de 'biografietjes' t.z.t. ook te toetsen bij de experts van de adviescommissie. [In Ooij zijn al straatnamen met plakkaten.](#)

Er zijn trouwens nog meer oproepen om meer dingen aan straatnaamborden toe te voegen. In de TamTam van 25 mei stond dat op twitter het idee wordt geopperd om net als in Rotterdam bij straten die naar dichters genoemd zijn een gedicht van de naamgevende dichter op te hangen.

[REDACTED] geeft aan dat [REDACTED] gaat over WOII publieksbereik. Verder is het handig om rekening te houden met de plannen m.b.t. de historische bakens.

Lopende zaken

- **Waalfront.**

De raad beslist pas op 14 juli i.p.v. 9 juni, omdat er een raadslid is die nog een aanvulling wil doen. De precieze uitwerking daarvan is er echter nog niet.

- **Franz Kafkastraat** komt in de raad op 14 juli als hamerstuk. [REDACTED] wilde graag weten wat het bijbehorende onderschrift wordt. Eerste suggestie [REDACTED]: "Duitstalige schrijver (1883-1924).

Geboren in Bohemen dat tot 1918 bij Oostenrijk-Hongarije hoorde en daarna bij Tjecho-Slowakije". 'Tsjechische schrijver' lijkt in dit geval wat kort door de bocht. Andere suggesties hoe het korter kan terwijl het ook juist is, zijn welkom. *We kiezen toch voor Tsjechische schrijver, omdat dat dat beter aansluit op de manier waarop de andere onderschriften vorm gegeven zijn: "Franz Kafkastraat. Tsjechische schrijver (1883-1924)."*

- **Straatnamen in de Stelt-Oost en straatnaam bij de Zandse Plas.**

[REDACTED] heeft [REDACTED] uitgenodigd om hier over te spreken. Wordt vervolgd.

Straatnaam tussen Berg en Dalseweg en de Ubbergseveldweg

[REDACTED] vraagt of hier een prijsvraag voor kan worden uitgeschreven. In welk kader zitten we dan? Aan de ene kant zijn er straatnamen genoemd

naar Romeinse veldheren en aan de andere kant straatnamen genoemd naar bomen. Zie bijlagen. *Het is de vraag of een prijsvraag zin heeft, omdat een naam op deze plek aan moet sluiten op de bestaande namen van Romeinse veldheren of op bomen. De werkgroep heeft een voorkeur voor de Romeinse veldheren.* ■ vraagt na bij ■ of er opties zijn. Eventueel zou de straat vernoemd kunnen worden naar een archeoloog. Dan kijken we of er in een prijsvraag iets te kiezen valt. ■ koppelt terug naar ■.

Straatnaam voor hof op hoek Archipelstraat en Molukkenstraat

Ligt naast Archipelhof. Suggestie ■: Molukkenhof. Het nieuwe hof grenst aan het Archipelhof, maar zal er met een hek van gescheiden zijn. Zie bijgevoegde kaart. *Is een aparte straatnaam nodig? En is Molukkenhof dan een optie? Het lijkt er op dat een nieuwe straatnaam hier niet nodig is. Kunnen we betrekken bij Archipelstraat.* ■ overlegt dit ook nog even met ■.

Straatnaamgeving rondom NYMA

Als vervolg op ons overleg met ■ op 31 mei, zoeken we nog een voorvoegsel bij de naam Traverse voor een geplande voetgangersbrug. We hebben via de mail al wat verschillende invalshoeken besproken. Kunnen we tot een mooie naam komen? *Omdat het moeilijk is om tot een geschikt voorvoegsel te komen, kiest de werkgroep toch voor Traverse.* ■ checkt wel of ■ het hier mee eens is, want die was iets eerder weg. Verder op de kaart de openbare ruimte aan de rechterzijde van het gebouw aan de Winselingseweg geheel bij het Waalplein betrekken.

Rondvraag

Situatie bestaat



Schets situatie nieuw





Planning procedures

- 1 juni 2021 B&W Aanmelding Crisis- en Herstelwet
- 30 juni 2021 Raad inspraak- en gespreksronde raad
- 14 juli 2021 Raad besluit verklaring van geen bedenkingen (vvgb) en grex

- juni/juli 2021 aanvraag en verlening omgevingsvergunning bouwrijp maken → bezwaartermijn 6 weken

- 4^{de} kwartaal 2021 start bouwrijp maken
- 4^{de} kwartaal 2021 aanvraag en verlening omgevingsvergunning bouw woningen → bezwaartermijn 6 weken

- Rond jaarwisseling start realisatie flexibele woningen NDW21



Notulen Ambtelijke Werkgroep Straatnaamgeving 13 juni 2022

Aanwezig: [REDACTED] (verslag), [REDACTED] [REDACTED]

[REDACTED] en [REDACTED]

Afwezig: [REDACTED]

Vaststellen notulen

- Vaststellen notulen van 02-05-2022. Kleine aanpassing onder kop Straatnaamsuggestie voor militair [REDACTED] onder *Wat vindt de werkgroep van deze straatnaamsuggestie?*: “Daar is de werkgroep geen voorstander van(...)”. Met die aanpassing zijn de notulen akkoord.

Mededelingen

- Op donderdag 9 juni is een nieuw beoogd college gepresenteerd. Noël Vergunst blijft wethouder, maar niet meer van Cultureel Erfgoed, waar straatnaamgeving onder valt. Voortaan valt straatnaamgeving onder de nieuwe wethouder Tobias van Elferen.

Lopende zaken

- Collegevoorstel Aanpassing geometrie straten Zuiderveld is akkoord bij de wethouder. Het staat op de agenda van het college van 21 juni.
- Uitwerking voorbeeld Latijnse onderschriften. De vraag om een uitgewerkt voorbeeld ligt nog bij [REDACTED]
- [REDACTED] heeft [REDACTED] en [REDACTED] uitgenodigd voor een overleg over Winkelsteeg.
- [REDACTED] heeft een afspraak ingepland met [REDACTED] om de situatie rondom de voormalige V&D te bespreken.
- [REDACTED] heeft een afspraak met [REDACTED] ingepland mbt de stand van zaken rondom de Dorpensingel.
- De conclusie aangaande bemiddeling met de heer [REDACTED] is, dat we niet denken dat verder met hem in gesprek gaan zal helpen. Hier zal hij nog per brief over geïnformeerd worden. Als het om samenwerking met hem gaat, zal er wel overlegd worden met hem m.b.t. de uitwerking van de St. Titussingel, omdat dat in feite zo in de motie stond.

Uitwerking St. Titussingel

[REDACTED] heeft op advies van [REDACTED] geraadpleegd omdat hij kennis heeft van en ervaring met overleg met burgers. Hij of een andere collega zou ook als gespreksleider op kunnen treden m.b.t. het overleggen met betrokkenen aangaande het uitwerken van het voorstel voor de straatnaam voor St. Titus. Hij adviseert vooral om het proces van te voren vast te leggen en

te communiceren naar de deelnemers. ■■■ vraagt bij de griffie na hoe zij de uitvoering van deze motie zien. Dan eventueel verder overleggen met ■■■ en een bijeenkomst organiseren. Dit zou mogelijk een sessie met de werkgroep kunnen zijn met gasten erbij.

Hof van Holland op de kaart

- Als het gaat om een splitsing van het Hertog Eduardplein ter hoogte van het spoor, levert dit geen problemen met bestaande adressen op. Er zijn alleen adressen aan de oostkant van het spoor. Die openbare ruimte blijft in het voorstel van de werkgroep zoals besproken tijdens de vergadering van 5 mei 2022 sowieso bij Hertog Eduardplein horen. Dat betekent dat dat in ieder geval geen bezwaar is om de grens tussen het Hertog Eduardplein en het nieuwe plein bij het station ter hoogte van het spoor te laten lopen.
- ■■■ heeft een afspraak met ■■■ gepland mbt enkele vragen over de plannen voor Hof van Holland. Met name over het stationsplein en het kleine straatje.
- Het is duidelijk dat er minstens 3 en maximaal 5 nieuwe straatnamen zullen komen. ■■■ heeft op een rijtje gezet welke reservenamen er nog zijn (zie bijlage). Zou de werkgroep daar vast een selectie van 5 namen uit kunnen maken? *Daar komen we op terug. ■■■ doet een voorzet.*

Straatnaamgeving op terrein RU

■■■ heeft de laatste stand van zaken gemaild. Met akkoord van het college van bestuur van de RU. Bovendien zijn nabestaanden door de RU op de hoogte gebracht van het voornemen om straten te vernoemen naar mensen. Heeft de werkgroep zo genoeg informatie om een voorstel uit te werken? *De werkgroep is akkoord met dit voorstel. ■■■ zal de inhoud gaan voorbereiden.*

Enkele aandachtspunten van ■■■

- Geboortjaar ■■■ (Roos en Boukjepad) ontbreekt nog. *Navragen bij de RU.*
- Andere Disveldplantsoen: nogmaals checken bij wethouder. Als dat er niet komt, zou het pad op het terrein van de RU dan wel Disveldpad kunnen heten? *De werkgroep is voor Gerard Disveldpad.*
- Kan Berchmanianum aan Houtlaan 4 genummerd blijven, nadat het gebied eromheen Radboudplein is gaan heten? *Dat kan inderdaad Radboudplein worden, zonder dat het bestaande adres aangepast hoeft te worden.*

Rondvraag

In het rapport over de I-keten staat ook iets over straatnaamgeving. Betekent dit iets voor straatnaamgeving? *Dat houdt █████ in de gaten.*



Notulen Ambtelijke Werkgroep Straatnaamgeving 10 januari 2022

Aanwezig: [redacted] (verslag), [redacted], [redacted]
[redacted] en [redacted]

Vaststellen notulen

- Vaststellen notulen van 6-12-2021. *Vastgesteld.*

Mededelingen

- [redacted] vertrekt bij de werkgroep, omdat ze een andere baan heeft.
- Inzending over Nel Petersstraat, omdat de naam moeilijk te spellen zou zijn. *Er bestaan echter wel meer vergelijkbare straatnamen die in de praktijk niet voor problemen zorgen. Zoals de Bart Hendriksstraat. De werkgroep ziet daarom geen reden om de bestaande naam aan te passen.* [redacted] informeert de aanvrager.
- Situatie straatnaambordje van niet-bestaande straatnaam bij gebouw van Talis in Woenderskamp. Het bordje is geplaatst bij een oprit. *Navragen bij een toezichthouder. Bijvoorbeeld bij de wijkmanager.* [redacted]?

Lopende zaken

- **Gebouwnaam De Boog**
Aangenomen door de raad op 22 december 2021.
- **Straatnamen op terrein Radboud UMC**
[redacted] en [redacted] hadden op 22-12-2021 een overleg met [redacted] van het Radboud UMC. In dit overleg hebben zij nogmaals de in te trekken en aan te passen straatnamen op het terrein van het Radboud UMC doorgenomen. [redacted] koppelt onze conclusies terug naar [redacted] (manager beheer en onderhouden) komt in januari 2022 bij ons terug.
- **Victor Westhofflaan**
Op agenda PO 17 januari.
[redacted] neemt laatste feedback van werkgroep en [redacted] mee.
En eventueel opmerkingen van de eigenaren van d'Almarasweg 20, 22 en 22a, die voor de vakantie ook namens ons geïnformeerd zijn over het voornemen tot een nieuwe straatnaam en adreswijzigingen die daar het gevolg van zijn. *Als Noël akkoord is met het collegevoorstel Straatnaamgeving Victor Westhofflaan, zal [redacted] informeren over de te wijzigen adressen.*

Huis De Stelt

Vraag aan de werkgroep om mee te denken over de argumenten waarom we afwijken van het thema Duitse filosofen in de buurt Vossenpels en hoe dit deel

van Vossenpels aansluit op de naastliggende buurt De Stelt. Ook omdat we eerder juist de straatnaam Woenderskamp hebben ingetrokken in de buurt Hof van Holland, omdat dit verwarrend zou zijn. Nu zou er een straatnaam Huis De Stelt ontstaan in de buurt Vossenpels. Een straat die dus gek genoeg niet in de buurt De Stelt ligt.

De inzichten over de historische locatie van Huis De Stelt zijn recenter dan het moment dat het thema Duitse filosofen voor de buurt Vossenpels vastgesteld werd. Verder komt de voorgestelde straat Huis De Stelt uit op de Steltsestraat. De nieuwe naam verwijst ook naar de oorsprong van de naam Steltsestraat. Bovendien zijn er in Nijmegen meer voorbeelden van straatnamen die verwijzen naar buurt- of wijknamen, terwijl de straten zelf niet in die buurten of wijken liggen. Bijvoorbeeld de Heselaan die in de wijk Biezen ligt en niet in de wijk Hees of Heseveld. Of straat de Biezen, in de wijk Haven- en industrieterrein, die wel grenst aan maar niet ligt in de wijk Biezen. ■■■■ maakt een conceptvoorstel en legt dat voor aan de werkgroep.

Winkelsteeg

■■■■ en ■■■■ hebben de actuele kaart met ■■■■ bekeken.

De conclusies zijn:

- Het huidige Korenpad wordt doorgetrokken richting de Nieuwe Dukenburgseweg (NDW).
- Er komt een verbinding vanuit de brandweer naar het Korenpad.

Keuzes die we hebben:

1. Korenpad iets inkorten en de rest van de openbare ruimte in de Winkelsteeg betrekken bij de NDW.
2. Openbare ruimte deels betrekken bij het Korenpad.
3. Een nieuwe granennaam voor een deel van de openbare ruimte bedenken.

Wat vindt de werkgroep?

Voordat we beslissen hebben we nog wat meer informatie nodig.

■■■■■ maakt enkele schetstekeningen van opties die we hebben om de straatnaamgeving in Winkelsteeg te doen. Dan bespreken ■■■■ en hij dit nogmaals met ■■■■. Enkele vragen en overwegingen: verandert de ingang van het Werkbedrijf? Kunnen we met eventuele nieuwe straatnamen in Winkelsteeg volstaan met graansoorten of is er (ook in verband met andere toekomstige ontwikkelingen in het gebied rondom Winkelsteeg) een ander thema nodig?

Straatnaamsuggestie Piet Verweijpad

Piet Verweij was verantwoordelijk voor het Nijmeegse bloemenwapen.

Zie bijlage. Niet aan toegekomen. Komen we tijdens een volgend overleg op terug.

Visie op straatnamen

Naar aanleiding van de aanwezigheid van de wethouder bij de bijeenkomst rondom de boekpresentatie van Numaga met Nijmeegse biografieën op 11 december hebben we een stand van zaken geformuleerd mbt onze visie op straatnaamgeving. Hoe gaan we verder? *Niet aan toegekomen. Komen we tijdens een volgend overleg op terug.*

Rondvraag



Notulen ambtelijke werkgroep straatnaamgeving 7 februari 2023

Aanwezig: [REDACTED] (verslag), [REDACTED] [REDACTED]
[REDACTED] en [REDACTED] (voorzitter).

Afwezig: [REDACTED]

Vaststellen notulen

- Vaststellen notulen van 10-01-2023.

Mededelingen

- Iemand van de straatnamencommissie Beuningen zocht contact met de gemeente Nijmegen met een paar vragen over straatnaamgeving. Ze zijn o.a. hun verordening aan het updaten en vroegen om een voorbeeld. [REDACTED] heeft de contactpersoon verwezen naar de Nijmeegse verordening. En verder telefonisch met hem gesproken. Hij vroeg ook of we ervaring hadden met cursussen over straatnaamgeving. Daar heeft [REDACTED] enige ervaring mee, maar wel voor kinderen. Hij was blij met de informatie en zou nog contact opnemen als hij meer wil weten.

Lopende zaken

- Onderschriften Ulpia & Fabrica: nog oppakken met uitvoerders. *Bellen en eventueel escaleren.*
- Winkelsteeg: kaart [REDACTED]? [REDACTED] geeft aan dat dit nu bij [REDACTED] [REDACTED] ligt en heeft hem uitgenodigd om aan te schuiven bij het volgende overleg van de werkgroep straatnaamgeving. Dat wordt dinsdag 14 maart. De straatnaamgeving in het deel van de Winkelsteeg rondom het Werkbedrijf heeft prioriteit, omdat er vergunningaanvragen zijn en er dus na verlening huisnummers toegekend moeten worden. [REDACTED] laat [REDACTED] weten dat het mogelijk is dat adressen daar eventueel hernummerd moeten worden aan een nog te bepalen nieuwe straatnaam. In plaats van adressen aan de Nieuwe Dukenburgseweg.
- Straatnaamborden St. Titussingel/ onthulling mei. [REDACTED] heeft contact gehad met representatie en [REDACTED] (communicatieadviseur van de griffie). Zij vinden het een goed idee om hier iets mee te doen. [REDACTED] mailt de werkgroep het eerder besproken onderschrift om daar akkoord op te geven. En neemt contact op met Stadsbeheer in verband met de praktische uitvoering. [REDACTED] merkt op dat ze na moeten denken over de borden op de splitsing tussen de St. Titussingel en de Turennesingel.
- Straatnaamsuggestie Van der Goes van Naters en Wiardi Beckman. Zijn het geschikte namen voor straten? Waar zouden deze namen passen? Herman (Stuuf) Wiardi Beckman (Nijmegen 1904- Dachau 1945) was een Nederlands politicus en verzetsman. Marinus van der Goes van Naters (Nijmegen 1900- Wassenaar 2005) was advocaat,

natuurbeschermer en politicus. In Hatert zijn staatslieden vernoemd. In Hof van Holland verzetsmensen. *Conclusie: we zetten beide namen op onze reservelijst voor eventueel toekomstig gebruik. [REDACTED] informeert de aanvrager.*

Straat tussen Eerste Oude Heselaan en Tunnelweg

- Betrekken bij een bestaande straat of eigen naam? *Betrekken bij de Eerste Oude Heselaan. Waarom? Omdat betrekken bij Kuuwstraat en Tunnelweg niet logisch is. De straat sluit niet direct aan op de Kuuwstraat en de Tunnelweg is een doorgaande weg. Bovendien is de straat zo klein dat een aparte straatnaam er weinig recht aan doet.*
- Zie voor context tekeningen huidige situatie en besluiten mbt Tunnelweg en Eerste Oude Heselaan.
- [REDACTED] wil dit graag weten om de juiste naam mee te kunnen nemen in een nieuw bestemmingsplan. [REDACTED] informeert haar.

Piet Verweijpad

Besproken tijdens PO van 16-01-2023.

Conclusie: geen straatnaam, maar wel andere vorm van aandacht voor Piet Verweij in verband met het bloemenwapen. [REDACTED] formuleert in samenwerking met communicatie ([REDACTED]) een antwoord voor de wethouder. *Het is op dit moment niet duidelijk wie de uitvoering verder oppakt.*

Hof van Holland

- Conceptvoorstel/ kaart bespreken. [REDACTED] verwerkt de eerdere opmerkingen per mail van [REDACTED] en [REDACTED]. En zal [REDACTED] een aangepaste kaart laten maken met duidelijker omkadering van de straten. *De weg richting het Jo Heinsiushof willen we niet betrekken bij dat hof, maar bij de Claar Herckenrathstraat.* Verder is werkgroep akkoord met de verdeling die [REDACTED] en [REDACTED] besproken hadden. Alleen het Griftpad aan de westkant laten aansluiten op de Truus Gelsingstraat. Op 14 maart ook even aan [REDACTED] laten zien wat we met de nieuwe straatnamen van plan zijn. In de tussentijd bekijkt [REDACTED] hoe je precies met de auto op de nieuwe pleinen komt. (Sowieso via de westkant van Hof van Holland).

Totaaloverzicht lopende projecten

Op hoofdlijnen. Samen bekijken. *Niet aan toegekomen. Naar agenda van een volgende vergadering.*

Vergaderen op dinsdagen

Lukt dit inderdaad? Voortaan zo plannen?

Ja, we houden in principe de eerste dinsdag van de maand aan. Tussen 10.30-12.00. Al zal de volgende vergadering op 14 maart zijn, omdat [REDACTED] dan kan aansluiten.

Rondvraag

Situatie bestaat



Schets situatie nieuw





Planning procedures

- 1 juni 2021 B&W Aanmelding Crisis- en Herstelwet
- 30 juni 2021 Raad inspraak- en gespreksronde raad
- 14 juli 2021 Raad besluit verklaring van geen bedenkingen (vvgb) en grex

- juni/juli 2021 aanvraag en verlening omgevingsvergunning bouwrijp maken → bezwaartermijn 6 weken

- 4^{de} kwartaal 2021 start bouwrijp maken
- 4^{de} kwartaal 2021 aanvraag en verlening omgevingsvergunning bouw woningen → bezwaartermijn 6 weken

- Rond jaarwisseling start realisatie flexibele woningen NDW21



Notulen Ambtelijke Werkgroep Straatnaamgeving 1-11-2021

Aanwezig: [REDACTED] (verslag), [REDACTED], [REDACTED], [REDACTED] en [REDACTED]

Vaststellen notulen

- Notulen van 4-10-2021 vastgesteld.

Mededelingen

[REDACTED] is op verzoek van BBA met een nieuw format mbt straatnaamgevingsvoorstellen bezig. Hij legt dit ook graag voor aan [REDACTED] en [REDACTED]

Lopende zaken

- **Latijnse onderschriften**
Nogmaals de vraag of we voor een letterlijke uitvoering van de motie Hic locus est gaan. [REDACTED] heeft inmiddels contact met hoogleraar [REDACTED] over een vertaling van in ieder geval de namen die in het raadsbesluit Ulpia en Fabrica van 14 juli stonden. Hij geeft aan dat het vertalen van de industrienames inderdaad lastig is, maar wel kan als het moet.
[REDACTED] geeft [REDACTED] aan dat hij mag proberen alle namen te vertalen. Dan bespreken [REDACTED] en [REDACTED] het resultaat met [REDACTED] en later eventueel [REDACTED].
- **Straatnamen op de universiteit**
We wachten op laatste input van Radboud Universiteit en Radboud UMC en bereiden dan de straatnaamgeving voor begin 2022 voor.
- **Straatnaam bij het station**
De ontwikkeling van de straten rondom het station, inclusief de Kiss & Ride, is nog niet definitief. [REDACTED] gaf aan dat aan het eind van het jaar meer duidelijk is.
- **Gebouwnaam De Boog**
Voorstel is in voorbereiding.

De Stelt-Oost

Huis De Stelt. Even kritisch naar bijgevoegde concept-tekening kijken. Is het inderdaad duidelijk genoeg waar het historische huis lag en mag dat dus zo op de kaart? Zie ook de bijlage over de geschiedenis van het huis.

[REDACTED] laat iets als 'historische locatie huis De Stelt' aan de legenda bij de tekening toevoegen. Die legenda verwijst dan naar de gearceerde locatie.

Winkelsteeg

Actuele kaart [REDACTED] bekijken. Nieuwe straatnaam nodig?

Of betrekken bij bestaande straatnamen?

[REDACTED] en [REDACTED] hebben dit besproken op 11-10. Volgens hen zijn er drie opties:

1. Alles doornummernen aan de Nieuwe Dukenburgseweg. Er zijn genoeg nummers: alles boven 25 is vrij, maar er zal wel bewegwijzering nodig zijn om te verwijzen naar verdeling nummers.
2. Nieuwe straatnaam van Hulzenseweg naar Korenpad.
3. Korenpad doortrekken naar Hulzenseweg. Dit kan alleen als het hek dat bij de begrenzing met het huidige Korenpad weg gaat.

[REDACTED] en [REDACTED] bespreken dit nogmaals met de verantwoordelijk stedenbouwkundige.

Onderschriften

Check op ondertekeningen:

- Straatnamen rondom NYMA
*Hier komen we per mail op terug.
Aan iedereen het verzoek om (bij voorkeur) de komende week zijn of haar opmerkingen te geven.*
- Aanvullende straatnamen Woenderskamp
Akkoord.

Visie op straatnamen

[REDACTED], [REDACTED] en [REDACTED] hebben overlegd over de thema's voor straatnaamgeving en de mogelijkheden om naast een vastgesteld thema ook ruimte te maken voor lokale geschiedenis en het landschap. Het leek hen echter nuttig om tot een bredere visie te komen en die later voor te leggen aan de wethouder. Onze ideeën over straatnamen die genoemd worden naar personen kunnen daar deel van uit maken. Wat voor richtlijnen voor straatnaamgeving zouden we willen? (Naast bestaande principes zoals vindbaarheid, spelling en het feit dat alleen personen worden vernoemd die meerdere jaren zijn overleden).

Een paar ingevingen:

- Betrokkenheid inwoners.
- Willen we thema's überhaupt vaststellen?
- Wanneer kunnen we afwijken van bestaande thema's?
- Hoe om te gaan met 'foute' personen en het vernoemen van personen in het algemeen.
- Bekijken wat is vastgelegd over de samenstelling van de werkgroep.
- Inspiratie putten uit de brief van het college aan de gemeenteraad van Amsterdam?

Bespreken met welke elementen we bovenstaande willen aanvullen.
De werkgroep heeft de voorzet die [] heeft gedaan, tijdens de vergadering wat aangevuld. Vervolgens het verzoek aan iedereen om over het resultaat na te denken en onderstaande aan te vullen waar relevant:

Straatnaamgeving in Nijmegen

Uitgangspunten en kaders

Waarom een visie

Omdat we bijna maandelijks tegen zaken aanlopen waarover we een principiële discussie moeten voeren. Dat willen we vangen in een soort 'werkbeschrijving', of kaders en uitgangspunten.

Proces van straatnaamgeving

Hoe ziet een 'normaal' proces van straatnaamgeving eruit? Wanneer komt het verzoek bij de werkgroep binnen? Welke stappen worden gevolgd? Wat is de doorlooptijd?

De ambtelijke commissie straatnaamgeving

Waarom is het een ambtelijke werkgroep? Wie (welke functies) zitten daarin en waarom? Wat is de taak van de werkgroep? Welke taken zijn er nog meer? Bij wie liggen die?

Algemene uitgangspunten

Hier de algemene uitgangspunten, bv dat een straatnaam makkelijk en/of logisch uit te spreken moet zijn en te lezen, dat het niet te lang mag zijn, dat een eventueel achtervoegsel (zoals -straat of -hof) past bij de identiteit van de openbare ruimte, etc.

Onderwerpen

Thema's

(buurten/wijken met specifiek thema. Wanneer doen we dit? Wanneer niet? Laten we ze vaststellen? Of alleen voor interne communicatie? Wat voor soort thema's hebben de voorkeur? Lokale historie? Hoe rigide zijn die thema's, mag daar binnen worden afgeweken om bv lokale historie te vernoemen?

Over het nut van thema's

Een thema in straatnaamgeving zorgt voor eenheid en herkenbaarheid van straten die bij elkaar liggen. Bovendien kan een thema handig zijn bij grote nieuwbouwprojecten, omdat je ze zo kan kiezen dat er binnen een thema veel straatnamen te bedenken zijn. De landethema's in Lent zijn daar goede voorbeelden van. Bovendien zijn die thema's voorbeelden van onderwerpen die vrij abstract zijn in de zin dat ze overkoepelende verbanden aanbrengen tussen de bijbehorende straatnamen, maar dat die namen tegelijkertijd weinig of niets met de locatie en/of de lokale geschiedenis te maken hebben. Tenzij dat deel uitmaakt van het thema zelf. Denk aan het thema 'historie van Lent en oude beroepen' voor buurten De Stelt en Hoge Bongerd.

Niet-vestigde buurtnamen

In Nijmegen zijn veel niet-vestigde buurtnamen. Soms overlappen die namen met die van wel vestigde buurtnamen, maar meestal niet. Zo staat de buurt Dorp Lent ook wel bekend als de 'Bloemenbuurt' en kennen we de buurt Nijland, in de wijk Oosterhout, ook als de 'Kruidenbuurt'. Het zijn namen die 'in de volksmond' gebruikt worden. Vaak verwijzen de namen naar thema's die in de bijbehorende straatnamen terugkomen.

Mengelmoes

Sommige buurten hebben geen vastgesteld thema, maar juist een mengelmoes van thematische invullingen. Bijvoorbeeld Visveld: niet 1 thema, maar delen met bomen (eind jaren tachtig/ begin jaren negentig, maar ook later), planten (in 2000) en Britse popmuzikanten (vanaf 2004). Verder werd in het deel van Visveld waar vooral straatnamen naar bomen genoemd zijn, op 23 september 1998 de Diederik van Lentstraat vastgesteld. Hij was een Lentse edelman uit de veertiende eeuw. Deze naam werd tegelijk vastgesteld met de Eikenlaan, Magnoliaaan, Olmlaan en Peppellaan. Op dat moment bestonden er al een aantal andere straatnamen in de buurt die genoemd waren naar bomen. Ondanks dit onofficiële 'thema' werd ook gekozen voor een historische persoon.

Vernoemen naar personen

Wat is ons standpunt daarover? Waarom doen we dat nog wél? Waarom kiezen we voor 10 jaar?

Is het überhaupt wenselijk om straten naar personen te vernoemen?

Er zijn gemeentes waar geen personen (meer) vernoemd worden. Dat voorkomt een hoop gedoe inderdaad, maar we vinden dat als werkgroep niet wenselijk, omdat er in Nijmegen al lang een gewoonte is om wel personen in straatnamen te vernoemen. Bovendien voelen mensen zich vaak erg verbonden met straatnamen die de naam van een persoon dragen. Het voegt dus iets toe.

Omstreden bestaande straatnamen

Verzoeken wijzigen bestaande straatnamen vanwege veranderende zienswijze verleden, hoe staan we hier in? Zoals 'foute' personen uit VOC tijd.

1. Hoe kijkt de werkgroep aan tegen het wijzigen van een bestaande straatnaam? Daar is de werkgroep in principe tegen, om cultuurhistorische en praktische redenen. Het feit dat wijzigen geld kost, maakt deel uit van de praktische bezwaren.

Verder willen we het verleden niet wegpoetsen, maar zichtbaar maken. Daarbij accepteren we dat er mensen zijn die we vanuit de normen en waarden van nu als 'fout' kunnen zien. Het is juist interessant om te vertellen waarom mensen die vroeger als helden werden gezien, nu als misdadigers worden beschouwd. Daarnaast kunnen we soms wel 'tegenwicht' bieden door middel van nieuwe straatnamen op nieuwe locaties (denk bijvoorbeeld aan een thema als 'vrijheidsstrijders').

2. Hoe voegen we informatie toe over (omstreden) straatnamen?

We vinden het goed om meer informatie toe te voegen. Ruimte in onderschriften is beperkt. Het is daarom logisch om (bijvoorbeeld met een QR-code of in een tijdelijke publicatie) te verwijzen naar een plek waar meer informatie staat. Zo kun je een genuanceerde historische context geven.

- Reageren we als werkgroep straatnaamgeving/ college alleen reactief op verzoeken om verandering en toelichting of willen we ook actief een visie uitdragen? De werkgroep vindt het goed om daar een actieve rol in te hebben. Bijvoorbeeld door er iets

over uit te dragen via een persbericht/ op de gemeentelijke website. Dit is iets om een keer met de wethouder te bespreken ([REDACTED])

- Hoe gaan we om met verzoeken om omstreden straatnamen aan te passen? Dat doen we in principe niet. Zie boven.
- Wanneer is iemand als persoon omstreden? Dat is altijd subjectief en vaak van actuele zaken afhankelijk. Nieuwe historische inzichten kunnen voor een ander beeld zorgen. Het vernoemen van een historisch persoon kan meer zijn dan alleen maar een eerbetoon: het kan ook verwijzen naar een bepaalde historische context. Wel licht bij het uitroepen van personen tot 'omstreden' de waan van de dag op de loer.
- De behoefte om 'omstreden' straatnamen van toelichting te voorzien, roept ook de vraag op of het niet logisch is om alle straatnamen die vernoemd zijn naar personen toe te lichten.
- Is het nuttig en wenselijk om te inventariseren welke 'omstreden' straatnamen we in Nijmegen hebben? We kunnen ons voorstellen dat er kritiek is op bijvoorbeeld de 'zeehelden', Afirkaners en bisschop [REDACTED]

Burgerparticipatie

Op welke manier willen we burgerparticipatie in straatnaamgeving opnemen? Hoe doen we dat nu? (mensen mogen namen aandragen, wij nemen deze op als suggestie, hoeven we niks mee te doen. Er wordt zelden een actief beroep op de stad gedaan om naam te verzinnen, waarom? Willen we dit meer?) Willen we hiervoor regels? Of juist niet?

Wat stellen we wel en niet vast?

Wijknamen? Buurtnamen? Gebouwnamen en namen van groengebieden? Watergangen? Bruggen? Wanneer stellen we iets vast? Wanneer is iets in de volksmond?

Rondvraag



Notulen ambtelijke werkgroep straatnaamgeving 8 augustus 2022

Aanwezig: [REDACTED] (verslag), [REDACTED] [REDACTED]
[REDACTED] [REDACTED] en [REDACTED]

Vaststellen notulen

- Vaststellen notulen van 4-07-2022. *Akkoord.*

Mededelingen

- [REDACTED] heeft aangegeven te stoppen als lid van de werkgroep. Zij zal vervangen worden door [REDACTED]. Zij valt echter niet onder Bureau Archeologie, maar onder Stadsontwikkeling. [REDACTED] zal een kleine afscheidsborrel voor [REDACTED] plannen met de huidige en eventueel de toekomstige leden van de werkgroep.
- [REDACTED] wordt de nieuwe voorzitter van de werkgroep. [REDACTED] plant een kennismakingsgesprek met hem. Dit duurt even omdat hij vanwege persoonlijke omstandigheden nog niet meteen kan starten. Mogelijk vanaf oktober? [REDACTED] vraagt na vanaf wanneer [REDACTED] erbij kan zijn.
- [REDACTED] had nog een punt aan de agenda toegevoegd: hij gaf aan het fijn te vinden als de werkgroep vaker fysiek of hybride vergadert. Dat zouden we inderdaad meer kunnen doen. Om te beginnen plannen we de eerste vergadering met zowel [REDACTED] als [REDACTED] fysiek.

Lopende zaken

- Straatnaamgeving universiteit: [REDACTED] werkt voorstel uit.
- Microweg: [REDACTED] [REDACTED] en [REDACTED] hebben de actuele situatie bekeken. Volgens hen kan een voorstel gemaakt worden om de geometrie aan te passen op de actuele situatie. Dat heeft geen gevolgen voor bestaande adressen. [REDACTED] werkt voorstel uit.
- Hof van Holland. [REDACTED] zal nog een concept voor nieuwe namen uitwerken.
- Winkelsteeg: [REDACTED] krijgt nog een actuele kaart van [REDACTED]

Zuiderveld

Nieuw voorstel geometrie straten Zuiderveld. [REDACTED] heeft het concept uitgewerkt. Het is ook gecheckt door BBA op procedurele en juridische details. Vraag aan de werkgroep om er ook nog een laatste controle op te doen. Heeft de werkgroep nog vragen of opmerkingen? *Nee.* [REDACTED] zet het voorstel Zuiderveld in Ibabs.

St. Titussingel

Uitwerking St. Titussingel: [REDACTED] legt ons voorstel na het zomerreces via [REDACTED]

■■■■ voor aan de initiatiefnemers van de motie. Verder heeft ■■■■ vast enkele concepttekeningen gemaakt. Die van de Prins Mauritssingel moet nog iets aangepast worden, omdat die door moet lopen tot de gemeentegrens. Zie bijlagen. *De werkgroep is het eens met die aanpak. ■■■■ laat kaart Prins Mauritssingel nog aanpassen door ■■■■ en informeert de initiatiefnemers van de motie over het advies van de werkgroep.*

Onderschriften Ulpia & Fabrica

Op 13 juli had ■■■■ een overleg met ■■■■ en ■■■■ over het uitvoeren van onderschriften op borden. Zij gaven aan dat het in het Waalfront lastig bevestigen van borden is omdat het vooral op gevels en glas wordt bevestigd. Meerdere borden onder elkaar gebruiken is daarom in principe niet mogelijk. Verder is er op borden 20 tekens ruimte voor de straatnamen en 75 voor onderschriften. In de bijlagen bij de bijgevoegde mail zijn enkele digitale voorbeelden toegevoegd. Hoe gaan we verder?

De werkgroep geeft de voorkeur aan de variant waarbij de Latijnse naam in een wit vlak onder een blauw vlak staat. Bij voorkeur in blauwe letters. ■■■■ laat ■■■■ en ■■■■ weten welke vorm van borden de voorkeur van de werkgroep heeft en checkt hoe absoluut het maximum aantal tekens in de onderschriften is.

Rondvraag



Notulen ambtelijke werkgroep straatnaamgeving 10 januari 2023

Aanwezig: [REDACTED] (verslag), [REDACTED] [REDACTED]
[REDACTED] [REDACTED] (voorzitter).

Afwezig: [REDACTED]

Vaststellen notulen

- Vaststellen notulen van 29-11-2022. *Akkoord.*

Mededelingen

- Mededeling over indeling wijken en stadsdelen:
<https://nijmegen.bestuurlijkeinformatie.nl/Agenda/Document/d61279b7-62a5-4768-8ebe-fef8ccb41a8b?documentId=1fbe99ef-d03b-4139-8f4c-9e0643eafabb&agendaltemId=8a4b52b5-a5cf-408d-97c3-cf08e3af8401>
We houden de eventuele aanpassingen in de toekomst van de indeling van wijken in de gaten.

Lopende zaken

- Voorstel Aanpassing geometrie Microweg. Aangenomen op 21 december 2022.
- St. Titussingel. Aangenomen op 21 december 2022. Welke acties zijn er verder? Denk aan: straatnaamborden, onderschrift, eventueel een onthulling. [REDACTED] *neemt contact op met communicatie over een eventuele onthulling in mei en het maken van een straatnaambord.*
- Onderschriften Ulpia & Fabrica: nog oppakken met uitvoerders.
- Winkelsteeg: kaart [REDACTED]? [REDACTED] *vraagt dit na bij hem.*

20 septemberplein

Hier waren mogelijk problemen met adressering, omdat de actuele situatie niet overeenkomt met de geometrie van het plein zoals in 2013 vastgesteld.

Passen we de geometrie aan? Is er meer nodig?

[REDACTED] en [REDACTED] hebben dit bekeken op 12 december 2022. Conclusies:

- Er zijn nu geen adressen aan het plein.
- Aan de westkant van het plein zit 1 ingang naar een gebouw dat geadresseerd is aan de Winselingseweg. Lijkt geen probleem. Tenzij de eigenaar van dat adres er last van heeft mbt vindbaarheid.
- In dat geval ligt een adreswijziging meer voor de hand dan een aanpassing van geometrie van bestaande straatnaamgeving.
- Als er nieuwe ontwikkelingen zijn (bijvoorbeeld aan de oostkant van het plein): opnieuw bekijken.

Radboud UMC

█ had op 22 december een afspraak met █ over de straatnaamgeving op het terrein van Radboud UMC. Terugkoppeling. Zie het bestand 'Overleg over straatnamen op terrein Radboud UMC 22-12-2022'. *Conclusie: zodra er nieuwe informatie is van █ pakken we dit verder op.*

Hof van Holland

- Conceptvoorstel bespreken. *Zat per ongeluk niet bij de mail. Zal █ alsnog sturen. █ bekijkt nogmaals met █ de verdeling op de kaart. Verder willen we het straatje richting Jo Heinsiushof toch betrekken bij het hof en de scheiding tussen Hertog Eduardplein en Marius van Beekplein in het midden onder het spoor.*
- Overweging mbt Oranje Marieplein, omdat er een verraadster in het Nederlands verzet bestond met de naam Maria Oranje (bekend als Miep). *De werkgroep ziet geen reden om het Oranje Marieplein aan te passen omdat de kans op verwarring klein is. Verraadster Maria Oranje stond bekend als Miep Oranje.*
- Is er nieuws over straatnaamborden/ portretten? █ heeft dit gevraagd aan contactpersoon █ maar nog geen antwoord gekregen.

Straatnaamsuggestie Van der Goes van Naters en Wiardi Beckman

Op 21-12-2022 binnengekomen straatnaamsuggesties. Zie bijlage. Vanwege de aan het college gerichte brief over andere vormen van eerbetoon afstemmen met collega's. *Actie █*

Rondvraag

█ geeft aan een voorkeur te hebben om voortaan op dinsdagen te vergaderen. █ doet een voorstel aan de collega's van de werkgroep.

Van: [REDACTED]
Verzonden: maandag 7 juni 2021 14:12
Aan: [REDACTED]; [REDACTED]
CC: [REDACTED]
Onderwerp: RE: Nieuwe Dukenburgseweg 21 (NDW21)

Ik zie in WRS enkel een zakendossier W.Z21.101089.01, waarbij het niet gaat om een omgevingsvergunning maar om een zogeheten 'project beheren'.

Ik heb nog geen vergunning gezien en dus ook nog geen situatieschets gezien of huisnummering gemaakt.

Met vriendelijke groet,

[REDACTED]



Gemeente Nijmegen

[REDACTED] [@nijmegen.nl](mailto:[REDACTED]@nijmegen.nl)

Marienburg 30, 6511 PS Nijmegen, MB 2^e verdieping
Postbus 9105, 6500 HG Nijmegen

Van: [REDACTED] <[REDACTED]@nijmegen.nl>
Verzonden: maandag 7 juni 2021 14:01
Aan: [REDACTED] <[REDACTED]@nijmegen.nl>
CC: [REDACTED] <[REDACTED]@nijmegen.nl>; [REDACTED] <[REDACTED]@nijmegen.nl>
Onderwerp: FW: Nieuwe Dukenburgseweg 21 (NDW21)

Hoi [REDACTED]

Neem jij dit vanmiddag mee in de werkgroep Straatnaamgeving.

Los van dat de mail van [REDACTED] komt, ben ik ook benieuwd naar de stand van zaken in relatie tot het collegebesluit van 1 juni waar hij over spreekt.

Groeten, [REDACTED]

[REDACTED]

Manager Basis- en GEO-Informatie



Gemeente Nijmegen

[REDACTED]

[REDACTED] [@nijmegen.nl](mailto:[REDACTED]@nijmegen.nl)

bereikbaar op maandag, dinsdag, woensdag, donderdag, vrijdag

Van: DoInfo <Gemeente@nijmegen.nl>
Verzonden: maandag 7 juni 2021 10:00
Aan: [REDACTED] <[REDACTED]@nijmegen.nl>
Onderwerp: FW: Nieuwe Dukenburgseweg 21 (NDW21)

Zie registratie: **E21.001392**

Gr [REDACTED] BDI

Van: [REDACTED] <[REDACTED]@demon.nl>
Verzonden: donderdag 3 juni 2021 17:19
Aan: [REDACTED] <[REDACTED]@nijmegen.nl>; [REDACTED] <[REDACTED]@nijmegen.nl>
Onderwerp: Nieuwe Dukenburgseweg 21 (NDW21)

Geachte heer, mevrouw,

Bij het besluit B&W d.d. 1 juni 2021, nummer 3.3. (onderwerp: *Bouwen woningen Nieuwe Dukenburgseweg 21 (NDW21)*) en de onderliggende stukken heb ik tevergeefs gezocht naar de naamgeving van de openbare ruimte en de nummering van de 515 flexibele woningen die in het kader van dit project worden gerealiseerd.

Naamgeving van de openbare ruimte is de bevoegdheid van de raad. De nummeraanduidingen worden op grond van artikel 3, tweede lid, van de Verordening naamgeving en nummering (adressen) 2019 door burgemeester en wethouders toegekend.

Zaaknummer MID1371321

Op 16 november 2020 heb ik via een webformulier enkele suggesties gedaan voor de naamgeving. Het antwoord op de vraag "Waarom stelt u deze naam/deze namen voor?" luidde:

In een bericht d.d. 10 november 2020 over versnelde woningbouw op de gemeentelijke website is sprake van 500 tijdelijke woningen op de locatie Nieuwe Dukenburgseweg 21 (NDW21). Voor een goede registratie van de nieuwe adressen is het zaak dat de naam van de nieuwe openbare ruimte tijdig door het bevoegde gemeentelijke orgaan wordt vastgesteld. Het lijkt me niet verstandig om de nummeraanduidingen te relateren aan openbare ruimte ID 026830000001400.

Op het beoogde terrein lag in het verleden een openbare ruimte met de naam Korenweg (raadsbesluit d.d. 8 november 1979). Deze was bereikbaar via de Hulzeneseweg, het Korenpad en het Tarwepad. De intrekking van de naam Korenweg (raadsbesluit d.d. 27 april 1988) was het gevolg van de verandering van de stratenstructuur op dit een deel van het Industrieterrain Winkelsteeg (openbare ruimte ID 026830000001690).

De 'historische' naam Korenweg kan opnieuw worden vastgesteld voor de nieuwe openbare ruimte op dit terrein. Mocht één naam onvoldoende zijn dan kan voor een deel de naam Korenveld worden vastgesteld. Een achtervoegsel is hier overbodig (toponiemstapeling). Ik ga ervan uit dat de openbare ruimte met de naam Korenpad (openbare ruimte ID 026830000000483) in de toekomst weer aansluit op de Korenweg of het Korenveld.

Tot nu toe heb ik geen enkele inhoudelijke reactie ontvangen. IOs het raadsvoorstel inzake de naamgeving van de openbare ruimte al in een vergevorderd stadium?

Met vriendelijke groet,

[Redacted signature block]

--

<https://gaypnt.home.xs4all.nl/straatnamen>

Van: ██████████
Verzonden: donderdag 24 juni 2021 16:31
Aan: ██████████
Onderwerp: RE: Actuele kaart Winkelsteeg
Bijlagen: [NDW21 bestaand en nieuw juni 2021.pptx](#)

Dag ██████,

Ik heb de bestaand en nieuw situatie als bijlage bijgevoegd.

In het noorden van ons plangebied ligt de Nieuwe Dukenburgseweg, ten oosten de Tarweweg, ten zuiden de Hulzenseweg en ten westen de sportvelden van Winkelsteeg.

De 'witte blokken' om het plangebied in jouw tekening zijn tegen de richting van de klok in beginnend aan de bovenzijde:

Kraft Heinz, het werkbedrijf Rijk van Nijmegen, archeologisch depot en gemeentewerf van de gemeente Nijmegen, de brandweer, Oostendorp Toyota & Suzuki, DSPA BV, Blueview BV, Schreeven Muziekinstrumenten BV, TVT Camperverhuur, Storage quality solutions BV Wamteservice Nijmegen, Hoppenbrouwers techniek, Ariens – partner in vastgoed onderhoud en natuursteenbedrijf van Leeuwe

Als je nog vragen hebt, bel gerust.

Vriendelijke groet,

████████

Van: ██████████ <████████@nijmegen.nl>
Verzonden: donderdag 24 juni 2021 14:55
Aan: ██████████ <████████@nijmegen.nl>
Onderwerp: Actuele kaart Winkelsteeg

Beste ██████

Ik begreep van mijn collega ██████ dat jij de projectleider bent mbt de Winkelsteeg.

Het lijkt er op dat er in dat gebied 1 straat komt die een naam moet hebben.

Heb je een actuele kaart voor mij, zodat we in de werkgroep straatnaamgeving kunnen zien hoe het stratenpatroon er precies uit ziet?

Van ██████ had ik vast deze kaart:



Figuur 6 Situatietekening

Vriendelijke groet,

████████
coördinator straatnaamgeving



Gemeente Nijmegen

[\[redacted\]@nijmegen.nl](mailto: [redacted]@nijmegen.nl)

bereikbaar op maandag, dinsdag (tot 13.00), donderdag

Van: [REDACTED]
Verzonden: maandag 10 januari 2022 10:22
Aan: [REDACTED]
Onderwerp: RE: Agenda en stukken voor het werkgroepoverleg van 10 januari 2022

Nog de beste wensen natuurlijk en bedankt voor de toevoeging.

-----Oorspronkelijk bericht-----

Van: [REDACTED] <[REDACTED]@nijmegen.nl>
Verzonden: woensdag 5 januari 2022 11:49
Aan: [REDACTED] <[REDACTED]@nijmegen.nl>
Onderwerp: RE: Agenda en stukken voor het werkgroepoverleg van 10 januari 2022

Hoi [REDACTED]

Nog de allerbeste wensen voor 2022!

Hierbij een kopie van de PowerPoint die je hebt gestuurd, met één extra dia. Ik had dat even voor mijzelf gedaan, om weer zicht op de situatie te krijgen maar ik dacht dat het misschien ook wel handig was tijdens het overleg. Dat praat misschien gemakkelijker???

Groeten [REDACTED]

[REDACTED]
Adviseur Archeologie en Cultuurhistorie

Gemeente Nijmegen
[REDACTED]@nijmegen.nl

[REDACTED]
bereikbaar op maandag, dinsdag, woensdagochtend, donderdag

-----Oorspronkelijk bericht-----

Van: [REDACTED] <[REDACTED]@nijmegen.nl>

Verzonden: vrijdag 24 december 2021 12:25

Aan: [redacted] <[redacted]@nijmegen.nl>; [redacted] <[redacted]@nijmegen.nl>; [redacted] <[redacted]@nijmegen.nl>; [redacted] <[redacted]@nijmegen.nl>; [redacted] <[redacted]@nijmegen.nl>

Onderwerp: Agenda en stukken voor het werkgroepoverleg van 10 januari 2022

Hallo allen,

De agenda voor 10 januari.
Tot die maandag heb ik vakantie genomen.

Fijne feestdagen!

Vriendelijke groet,

[redacted]

coördinator straatnaamgeving

Gemeente Nijmegen

[redacted]

[redacted] <[mailto:\[redacted\]@nijmegen.nl](mailto:[redacted]@nijmegen.nl)> bereikbaar op maandag, dinsdag (tot 13.00), donderdag

Van: ██████████
Verzonden: maandag 14 juni 2021 09:18
Aan: ██████████
Onderwerp: RE: Notulen en acties

Eens. Bedankt.

Van: ██████████ <██████████@nijmegen.nl>
Verzonden: maandag 14 juni 2021 07:59
Aan: ██████████ <██████████@nijmegen.nl>
Onderwerp: RE: Notulen en acties

Beste ██████████

In de bijlage vinden jullie de plankaarten waarbij tijdens het opstellen van het BP vanuit is gegaan. Vrijdag heb ik een conceptversie van het nieuwe BP ontvangen, daarin staan onderstaand kaartje plus massastudie (let op verschillende oriëntatie), deze zijn weer net anders.

██████████'s projectleider. Ik zou even met hem contact opnemen en dan de "definitieve" kaarten binnen de werkgroep verspreiden. Met verschillende versies wordt het alleen maar lastiger...

Groeten ██████████



Figuur 6 Situatietekening



Adviseur Archeologie en Cultuurhistorie



Gemeente Nijmegen

[\[redacted\]@nijmegen.nl](mailto: [redacted]@nijmegen.nl)

bereikbaar op maandag, dinsdag, woensdagochtend, donderdag

Van: [redacted] <[\[redacted\]@nijmegen.nl](mailto: [redacted]@nijmegen.nl)>

Verzonden: donderdag 10 juni 2021 11:47

Aan: [redacted] <[\[redacted\]@nijmegen.nl](mailto: [redacted]@nijmegen.nl)>; [redacted] <[\[redacted\]@nijmegen.nl](mailto: [redacted]@nijmegen.nl)>; [redacted] <[\[redacted\]@nijmegen.nl](mailto: [redacted]@nijmegen.nl)>; [redacted] <[\[redacted\]@nijmegen.nl](mailto: [redacted]@nijmegen.nl)>; [redacted] <[\[redacted\]@nijmegen.nl](mailto: [redacted]@nijmegen.nl)>

Onderwerp: Notulen en acties

Hallo allen,

In de bijlage de notulen.

En in deze mail de acties:


- Er is een plan voor de Winkelsteeg langs het college. Er komen tijdelijk woningen, maar de wegenstructuur blijft bestaan. Dit betekent dat we moeten kijken wat dit voor straatnaamgeving daar betekent. Ook nagaan of dit gevolgen heeft voor bestaande adressen van Heinz en gemeente [redacted] stuurt een actuele kaart naar de werkgroep.
- Over het verzoek om een pad voor Victor Westhoff [redacted] stelt de vraag waarom Victor Westhoff niet eventueel op een andere plek in de omgeving van de Hortus vernoemd zou kunnen worden. De werkgroep wil dit niet, omdat dit een precedentwerking zou hebben, want er zijn zoveel onbenoemde paden in Nijmegen. Het pad dat in de suggestie werd voorgesteld is juist beter omdat het zowel universiteit als Hortus verbindt. [redacted] zal de aanvrager mailen met onze eerdere conclusie dat ze eerst moeten overleggen met de eigenaren van de bestaande adressen.
- **Straatnaam tussen Berg en Dalseweg en de Ubbergseveldweg**
[redacted] vraagt of hier een prijsvraag voor kan worden uitgeschreven. In welk kader zitten we dan? Aan de ene kant zijn er straatnamen genoemd naar Romeinse veldheren en aan de andere kant straatnamen genoemd naar bomen. Zie bijlagen. Het is de vraag of een prijsvraag zin heeft, omdat een naam op deze plek aan moet sluiten op de bestaande namen van Romeinse veldheren of op bomen. De werkgroep heeft een voorkeur voor de Romeinse veldheren. [redacted] vraagt na bij [redacted] of er opties zijn. Eventueel zou de straat vernoemd kunnen worden naar een archeoloog. Dan kijken we of er in een prijsvraag iets te kiezen valt. [redacted] koppelt terug naar [redacted]
- **Straatnaam voor hof op hoek Archipelstraat en Molukkenstraat**
Ligt naast Archipelhof. Suggestie [redacted] Molukkenhof. Het nieuwe hof grenst aan het Archipelhof, maar zal er met een hek van gescheiden zijn. Zie bijgevoegde kaart. Is een aparte straatnaam nodig? En is Archipelhof dan een optie? Het lijkt er op dat een nieuwe straatnaam hier niet nodig is. Kunnen we betrekken bij Archipelstraat. [redacted] overlegt dit ook nog even met [redacted]
- **Straatnaamgeving rondom NYMA**
Als vervolg op ons overleg met [redacted] op 31 mei, zoeken we nog een voorvoegsel bij de naam Traverse voor een geplande voetgangersbrug. We hebben via de mail al wat verschillende invalshoeken besproken. Kunnen we tot een mooi naam komen? Omdat het moeilijk is om tot een geschikt voorvoegsel te komen, kiest de werkgroep toch voor Traverse. [redacted] checkt wel of [redacted] het hier mee eens is, want die was iets eerder weg. Verder op de kaart de openbare ruimte aan de rechterzijde van het gebouw aan de Winselingsweg geheel bij het Waalplein betrekken.

Vriendelijke groet,

coördinator straatnaamgeving



Gemeente Nijmegen

 [@nijmegen.nl](mailto: @nijmegen.nl)
bereikbaar op maandag, dinsdag (tot 13.00), donderdag

Van: [REDACTED]
Verzonden: maandag 10 mei 2021 15:46
Aan: [REDACTED]
Onderwerp: RE: Straatnamen rondom Nieuwe Dukenburgseweg 21 (NDW21)

Dank voor het opzoeken! Ik neem je reactie mee.

Met vriendelijke groet,

[REDACTED]
senior adviseur communicatie



Gemeente Nijmegen

[REDACTED]
[\[REDACTED\]@nijmegen.nl](mailto:[REDACTED]@nijmegen.nl)

Van: [REDACTED] <[REDACTED]@nijmegen.nl>
Verzonden: maandag 10 mei 2021 13:56
Aan: [REDACTED] <[REDACTED]@nijmegen.nl>
Onderwerp: Straatnamen rondom Nieuwe Dukenburgseweg 21 (NDW21)

Hallo [REDACTED]

Naar aanleiding van je belletje even gekeken naar de straatnamen rondom NDW21. Het is daar een combinatie van straatnamen die verwijzen naar lokale historische landgoederen (Winkelsteeg, Dukenburg, Hulzen) en granen (tarwe, gerst, rogge, boekweit, koren). Het idee om in de projectnaam te verwijzen naar granen lijkt me daarom zo gek nog niet. En van de landgoederen is De Winkelsteeg de belangrijkste omdat dat zich daar bevond.

Vriendelijke groet,

[REDACTED]
coördinator straatnaamgeving



Gemeente Nijmegen

[Redacted]

[Redacted] [\[Redacted\]@nijmegen.nl](mailto:[Redacted]@nijmegen.nl)

bereikbaar op maandag, dinsdag (tot 13.00), donderdag



Van: [REDACTED]
Verzonden: dinsdag 2 november 2021 09:56
Aan: [REDACTED]
Onderwerp: RE: NDW21

Hoi [REDACTED]
Bedankt. Zal ik een afspraak inplannen met [REDACTED] en jou samen?
Dan hebben we extra scherp wat de plansituatie precies wordt.
Vriendelijke groet,
[REDACTED]
coördinator straatnaamgeving



Gemeente Nijmegen

[REDACTED]
[REDACTED]@nijmegen.nl
bereikbaar op maandag, dinsdag (tot 13.00), donderdag

Van: [REDACTED] <[REDACTED]@nijmegen.nl>
Verzonden: dinsdag 2 november 2021 07:26
Aan: [REDACTED] <[REDACTED]@nijmegen.nl>
Onderwerp: NDW21

Goedemorgen [REDACTED]
De stedenbouwkundige die betrokken is ij het tijdelijk dorp aan de Nieuwe Dukenburgseweg (projectnaam NDW21) is [REDACTED]
Maak jij zelf een afspraak met hem of wil je dat ik dat doe?
Hartelijke groeten, [REDACTED]
[REDACTED]
Adviseur Archeologie en Cultuurhistorie



Gemeente Nijmegen

[REDACTED]@nijmegen.nl
[REDACTED]
bereikbaar op maandag, dinsdag, woensdagochtend, donderdag

Stichting Woonwaarts

■■■■■

Takenhofplein 3
6538 SZ NIJMEGEN

Verzenddatum:

Betreft: Huisnummering vaststellen

Datum huisnummervaststelling: **[datum zelf invullen]**

Geachte heer/mevrouw,

Op **[datum zelf invullen]** hebben wij een omgevingsvergunning verleend voor realiseren van zeven appartementengebouwen met huurwoningen en een beheerderskantoor op de locatie Nieuwe Dukenburgseweg te Nijmegen.

Deze beschikking is geregistreerd onder zaaknummer W.Z22.107849.01.

De Wet Basisregistratie Adressen en Gebouwen (BAG) stelt dat aan alle verblijfsobjecten een eigen adres toegekend wordt.

In verband hiermee, en mede om een logische en verantwoorde huisnummering te realiseren, hebben wij besloten te nummeren als

Gebouw E:	Nieuwe Dukenburgseweg 29 t/m 41 Nieuwe Dukenburgseweg 43 te Nijmegen Nieuwe Dukenburgseweg 45 t/m 159	te Nijmegen (kantoor) te Nijmegen
Gebouw D:	Nieuwe Dukenburgseweg 163 t/m 315	te Nijmegen
Gebouw F:	Nieuwe Dukenburgseweg 319 t/m 463	te Nijmegen
Gebouw C:	Nieuwe Dukenburgseweg 467 t/m 623	te Nijmegen
Gebouw G:	Nieuwe Dukenburgseweg 627 t/m 741	te Nijmegen
Gebouw B:	Nieuwe Dukenburgseweg 751 t/m 909	te Nijmegen
Gebouw A:	Nieuwe Dukenburgseweg 913 t/m 1025	te Nijmegen

Postadres

Gemeente Nijmegen
PI70 Basis- en Geoinformatie
Postbus 9105
6500 HG Nijmegen

Bezoekadres

Mariënburg 30
6511 PS Nijmegen

Telefoon: 14024
www.nijmegen.nl

Contactpersoon

■■■■■

Ons kenmerk

W.Z22.107849.01 /
D220979331

Huisnummerverwerking door derden

PostNL zorgt voor een postcode binnen uiterlijk een maand na de verzending van deze huisnummervaststelling van dit huisnummer. U kunt de postcode opvragen bij PostNL klantenservice, telefoonnummer 0900-0990 of raadplegen via het internet: www.postnl.nl.

Deze huisnummervaststelling is tevens doorgegeven aan:
PostNL / UPC / Vitens / Nuon / Gemeente Nijmegen afdeling bureau Burgerzaken / Dar.

Huisnummerbord(en)

U dient de huisnummerborden te laten vervaardigen en aan te brengen via de vigerende NEN-norm (1772) welke betrekking heeft op straat- en huisnummerborden.

Bezwaarclausule

Tegen het besluit kan binnen zes weken, ingaande de dag na bekendmaking, schriftelijk bezwaar worden ingediend bij het college van Burgemeester en Wethouders, postbus 9105, 6500 HG Nijmegen.

In het bezwaarschrift dienen in ieder geval de volgende gegevens vermeld te worden:

1. naam en adres (inclusief postcode) van de indiener;
2. de datum;
3. een omschrijving van dit besluit;
4. de gronden (motieven) waarop het bezwaar berust;
5. de handtekening.

Het indienen van een bezwaarschrift schorst de werking van het besluit niet. Belanghebbenden die er een spoedeisend belang bij hebben dat dit besluit niet in werking treedt, kunnen om een voorlopige voorziening vragen bij de voorzieningenrechter van de rechtbank te Arnhem.

Een dergelijk verzoek, gericht aan de voorzieningenrechter, dat u pas kunt indienen nadat u een bezwaarschrift heeft ingediend, dient eveneens de bovenstaande gegevens te bevatten. Het postadres van de rechtbank is: Rechtbank Arnhem, sector bestuursrecht, Postbus 9030, 6800 EM Arnhem.

Nijmegen,

Hoogachtend,

Namens Burgemeester en Wethouders van Nijmegen,

 bureauhoofd Basis- en GEO Informatie

Idee nieuwe naam gebouw of straat doorgeven

Zaaknummer MID1371321

Datum 16-11-2020

Uw gegevens

Persoonsgegevens

Voornamen	[REDACTED]
Tussenvoegsel(s)	
Achternaam	[REDACTED]

Adresgegevens

Straatnaam	[REDACTED]
Huisnummer	[REDACTED]
Huisletter	
Huisnummertoevoeging	
Postcode	[REDACTED]
Woonplaats	[REDACTED]

Aanvullende gegevens

Telefoonnummer	[REDACTED]
E-mailadres	[REDACTED]@demon.nl

Heeft u een suggestie voor de naam van een straat, een gebouw of beide?	straat/straten
Voor hoeveel straten heeft u een naam bedacht?	2
Om welke wijk gaat het? (Klik hier voor een overzicht van alle wijken in Nijmegen)	Goffert
Geef aan welke naam/namen u heeft bedacht.	Korenweg, Korenveld
Waarom stelt u deze naam/deze namen voor?	<p>In een bericht d.d. 10 november 2020 over versnelde woningbouw op de gemeentelijke website is sprake van 500 tijdelijke woningen op de locatie Nieuwe Dukenburgseweg 21 (NDW21). Voor een goede registratie van de nieuwe adressen is het zaak dat de naam van de nieuwe openbare ruimte tijdig door het bevoegde gemeentelijke orgaan wordt vastgesteld. Het lijkt me niet verstandig om de nummeraanduidingen te relateren aan openbare ruimte ID 0268300000001400. ¶ ¶ Op het beoogde terrein lag in het verleden een openbare ruimte met de naam Korenweg (raadsbesluit d.d. 8 november 1979). Deze was bereikbaar via de Huzenseweg, het Korenpad en het Tarwepad. De intrekking van de naam Korenweg (raadsbesluit d.d. 27 april 1988) was het gevolg van de verandering van de stratenstructuur op dit een deel van het Industrierrein Winkelsteeg (openbare ruimte ID 0268300000001690). ¶ ¶ De 'historische' naam Korenweg kan opnieuw worden vastgesteld voor de nieuwe openbare ruimte op dit terrein. Mocht één naam onvoldoende zijn dan kan voor een deel de naam Korenveld worden vastgesteld. Een achtervoegsel is hier overbodig (toponiemstapeling). Ik ga ervan uit dat de openbare ruimte met de naam Korenpad (openbare ruimte ID 0268300000000483) in de toekomst weer aansluit op de Korenweg of het Korenveld. ¶</p>

Situatie bestaand



Schets situatie nieuw



JvdZ 23/05/2021

Schets situatie nieuw





Planning procedures

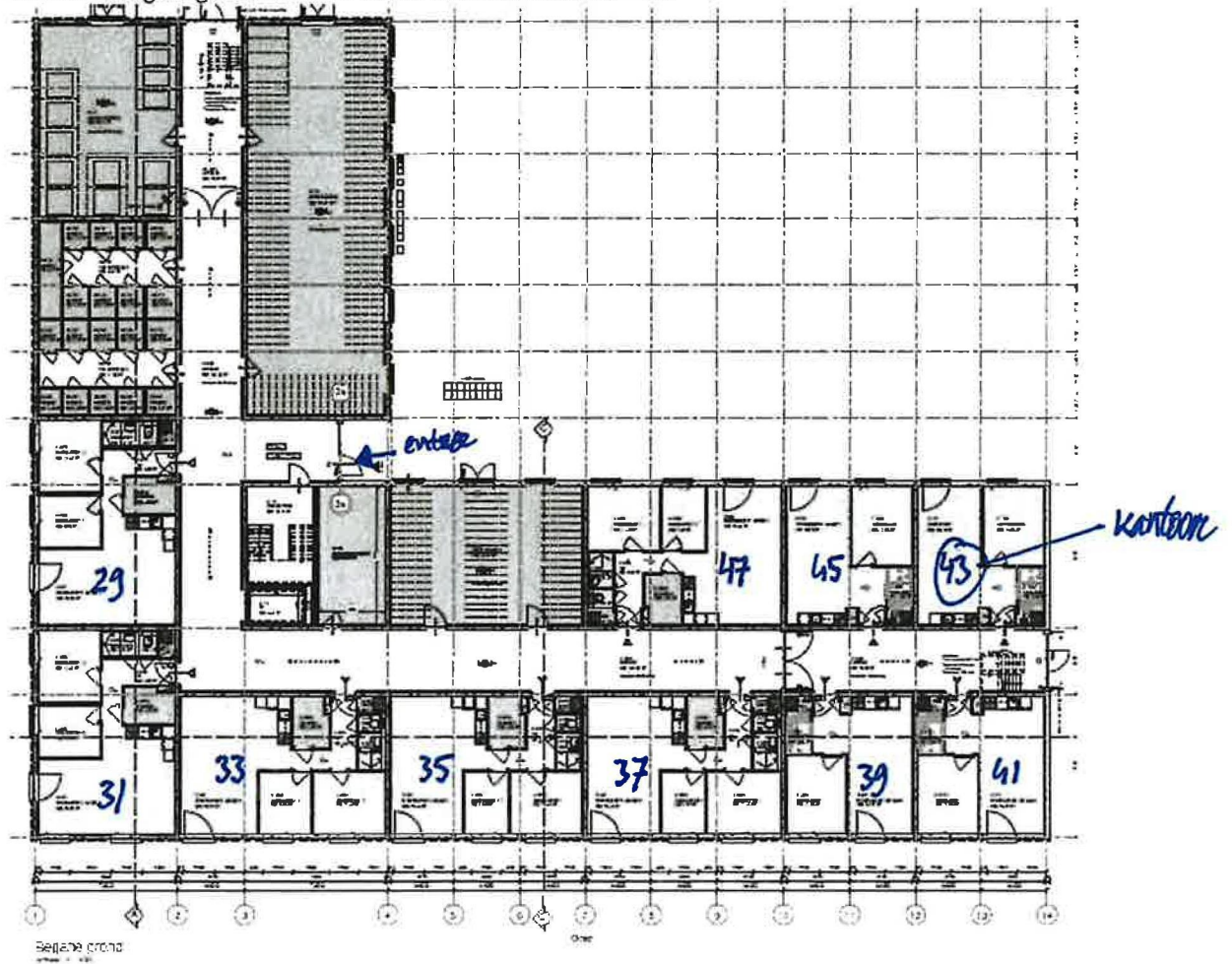
- 1 juni 2021 B&W Aanmelding Crisis- en Herstelwet
- 30 juni 2021 Raad inspraak- en gespreksronde raad
- 14 juli 2021 Raad besluit verklaring van geen bedenkingen (vvgb) en grex

- juni/juli 2021 aanvraag en verlening omgevingsvergunning bouwrijp maken → bezwaartermijn 6 weken

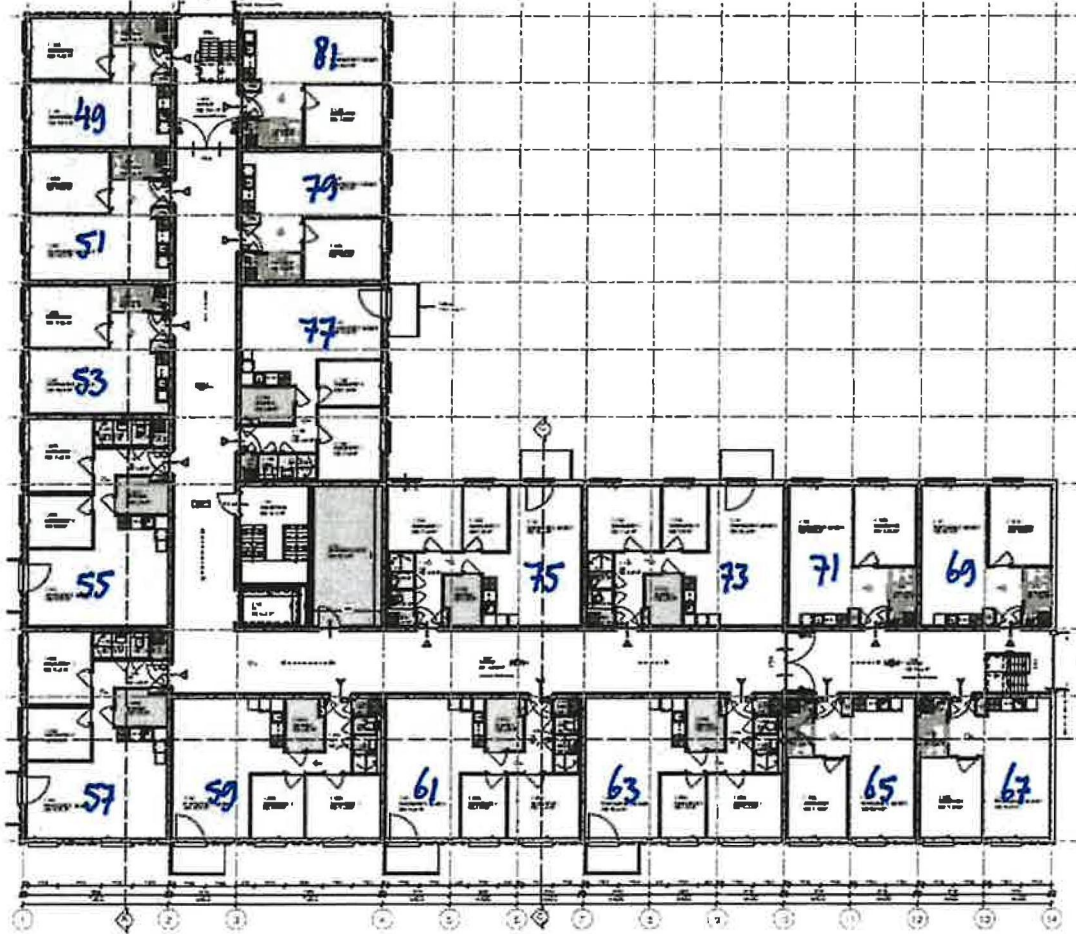
- 4^{de} kwartaal 2021 start bouwrijp maken
- 4^{de} kwartaal 2021 aanvraag en verlening omgevingsvergunning bouw woningen → bezwaartermijn 6 weken

- Rond jaarwisseling start realisatie flexibele woningen NDW21

Gebouw E: begane grond: 9x wonen en een beheerderskantoor = 10x

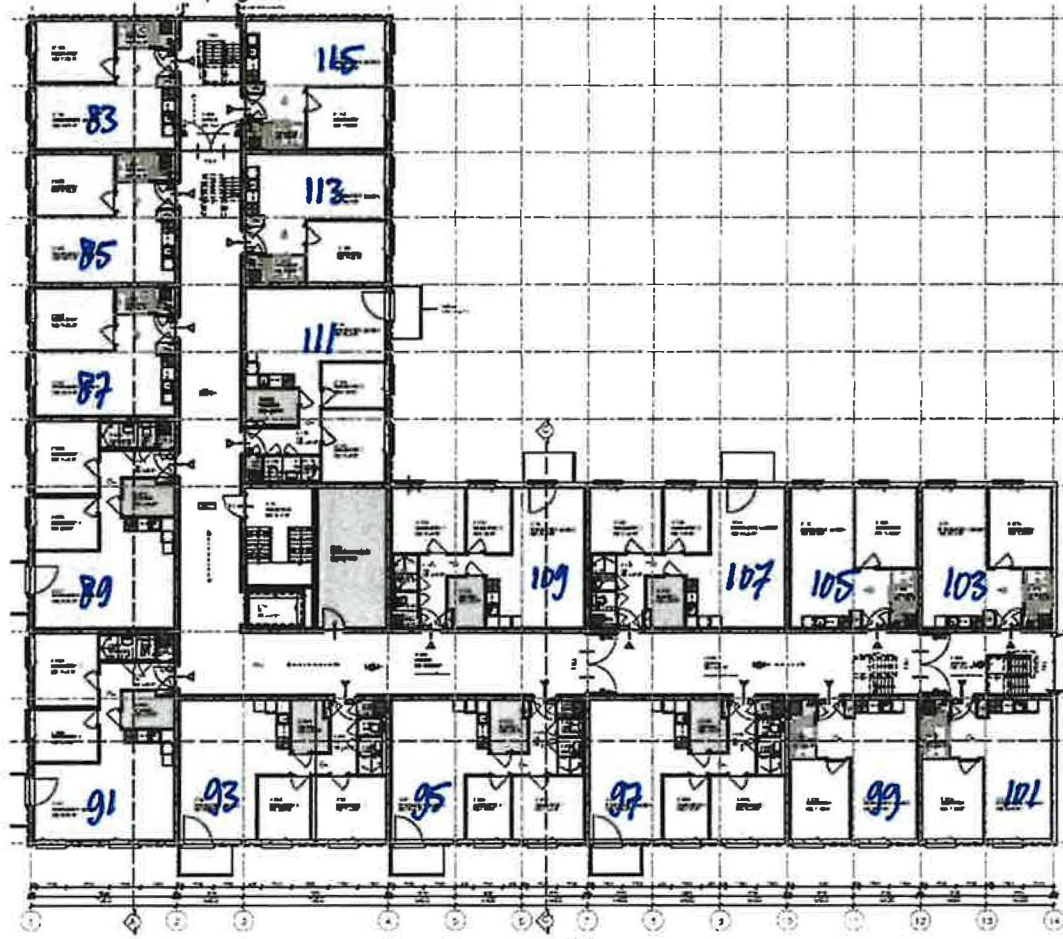


Gebouw E: 1^e verdieping: 17x



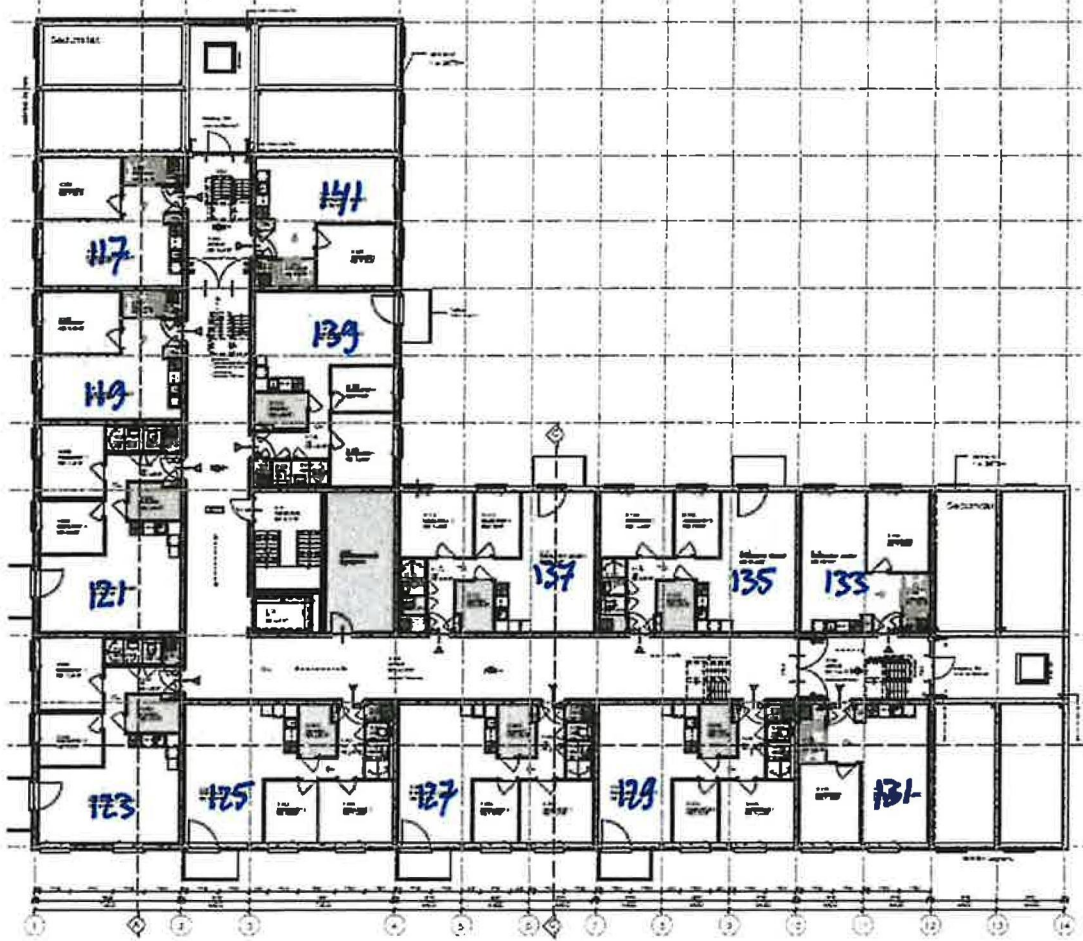
Verdieping 1

Gebouw E: 2^e verdieping: 17x



Verdieping 2

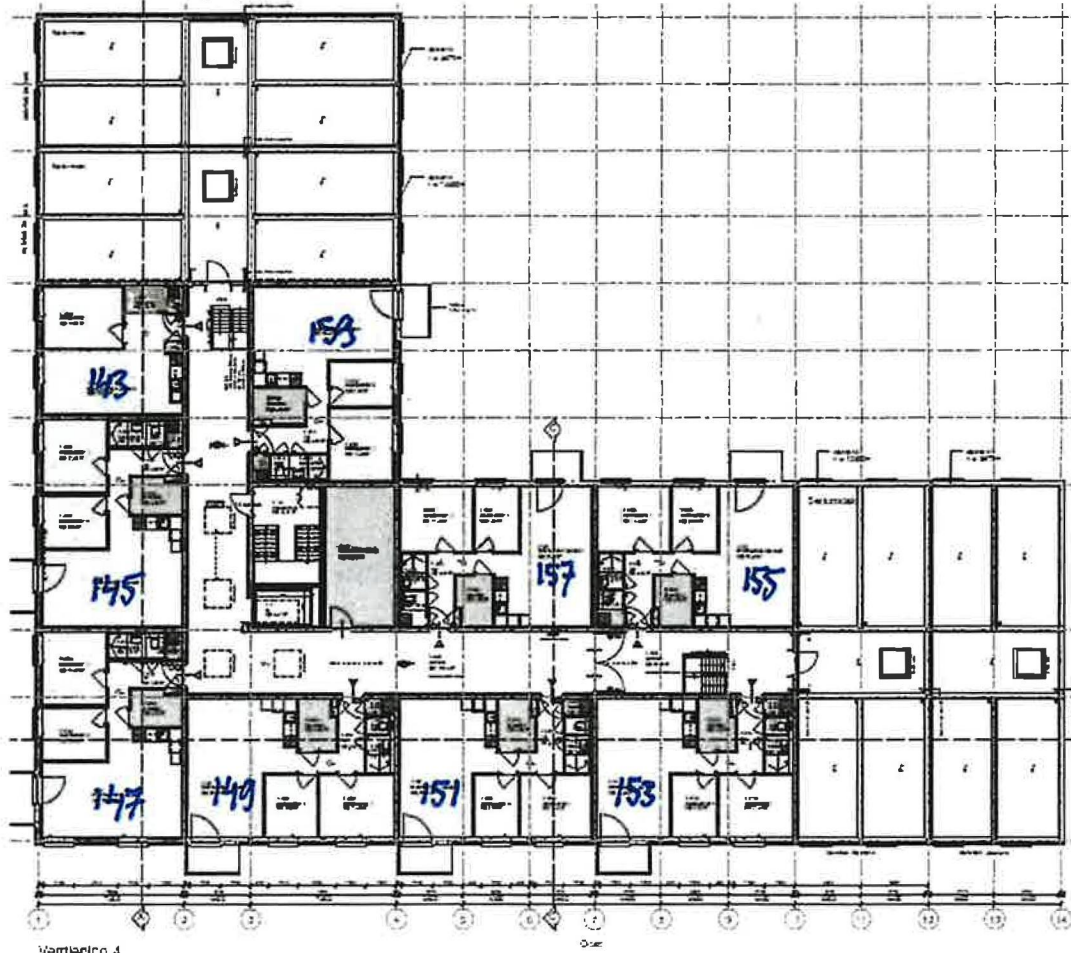
Gebouw E: 3^e verdieping: 13x



Verpakking 3

0m

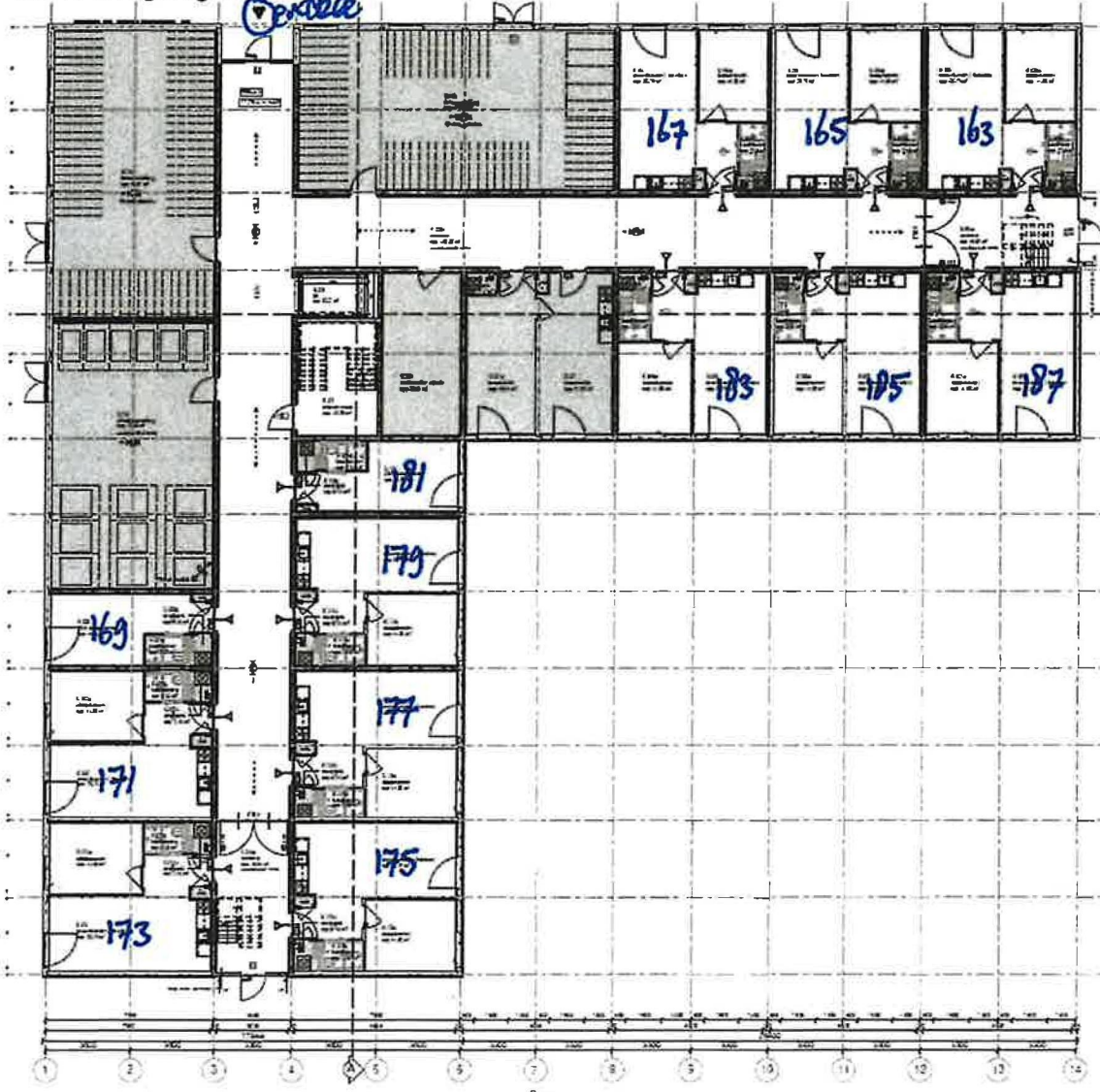
Gebouw E: 4^e verdieping: 9x



Verdieping 4

0:00

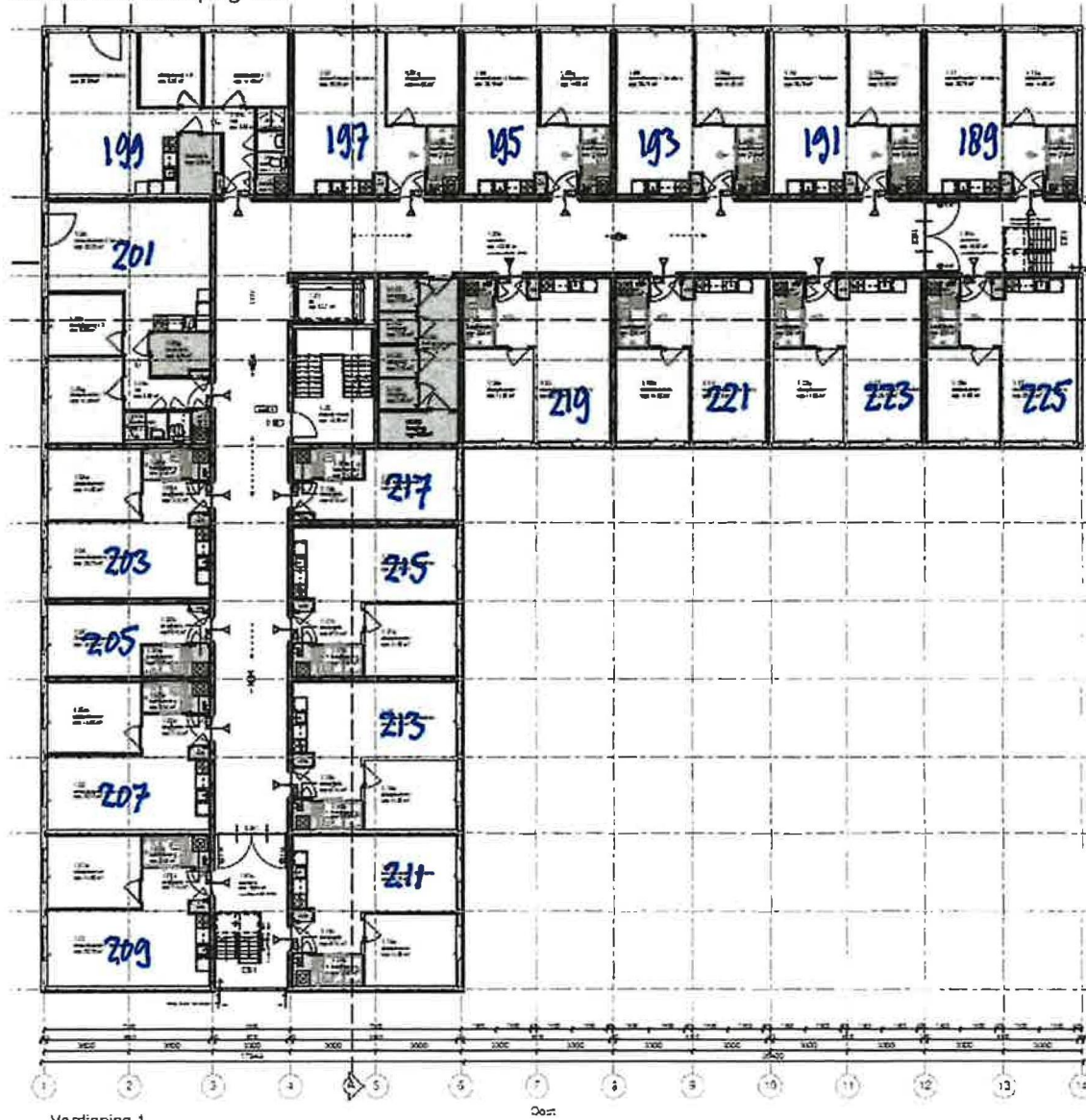
Gebouw D: begane grond: 13x



Begane grond

0cm

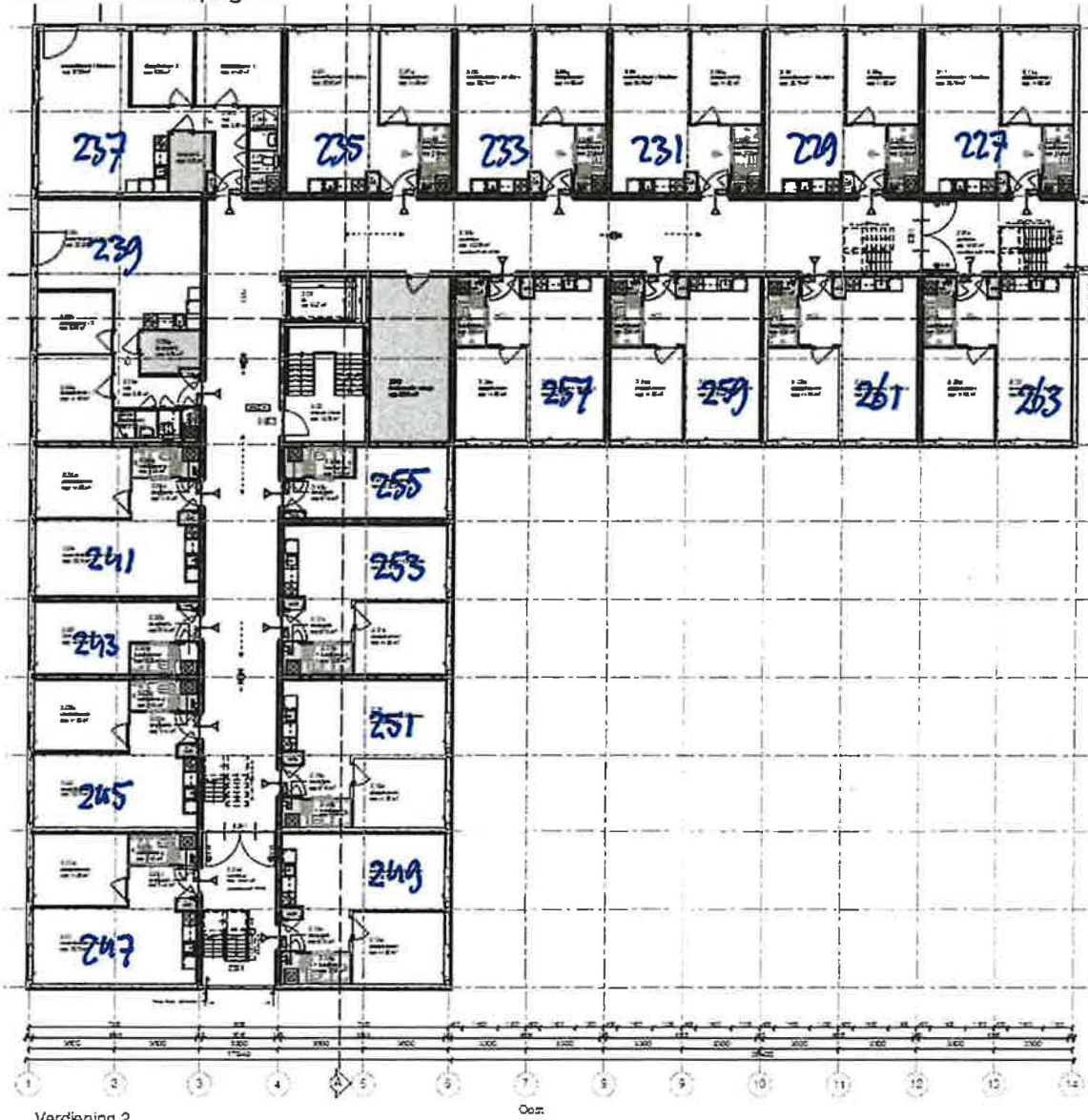
Gebouw D: 1^e verdieping: 19x



Verdieping 1

0cm

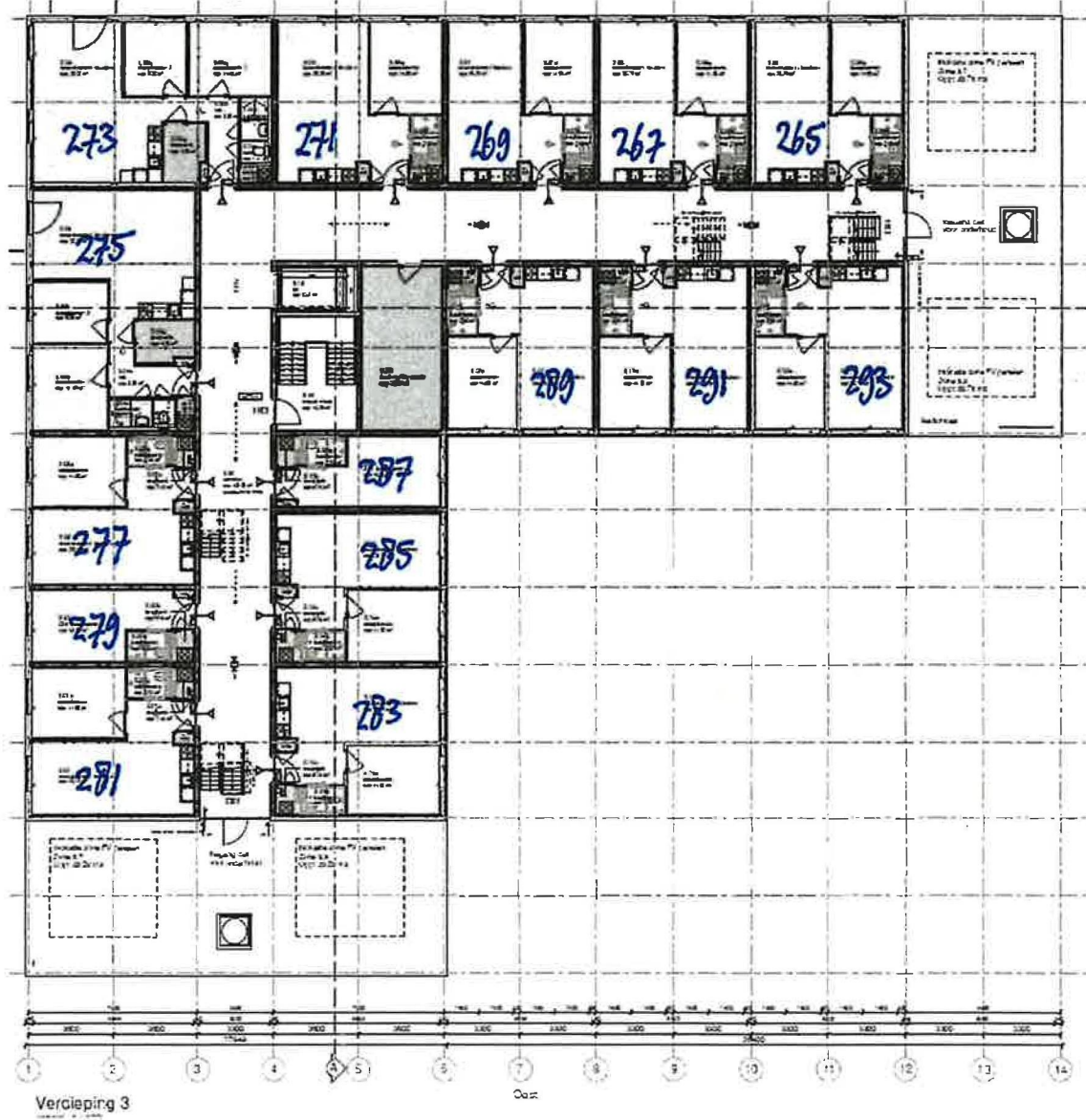
Gebouw D: 2^e verdieping: 19x



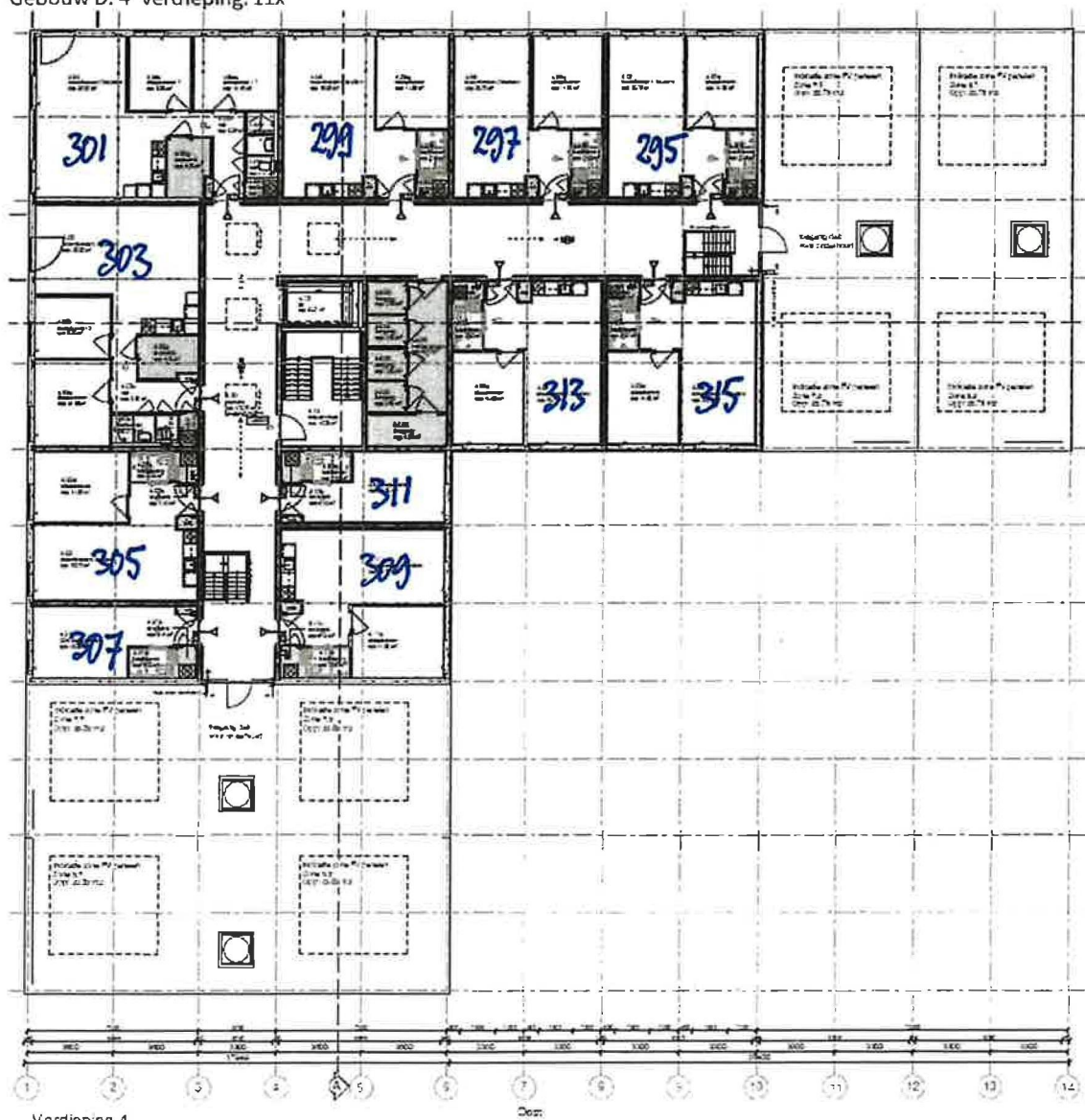
Verdieping 2

0cm

Gebouw D: 3^e verdieping: 15x



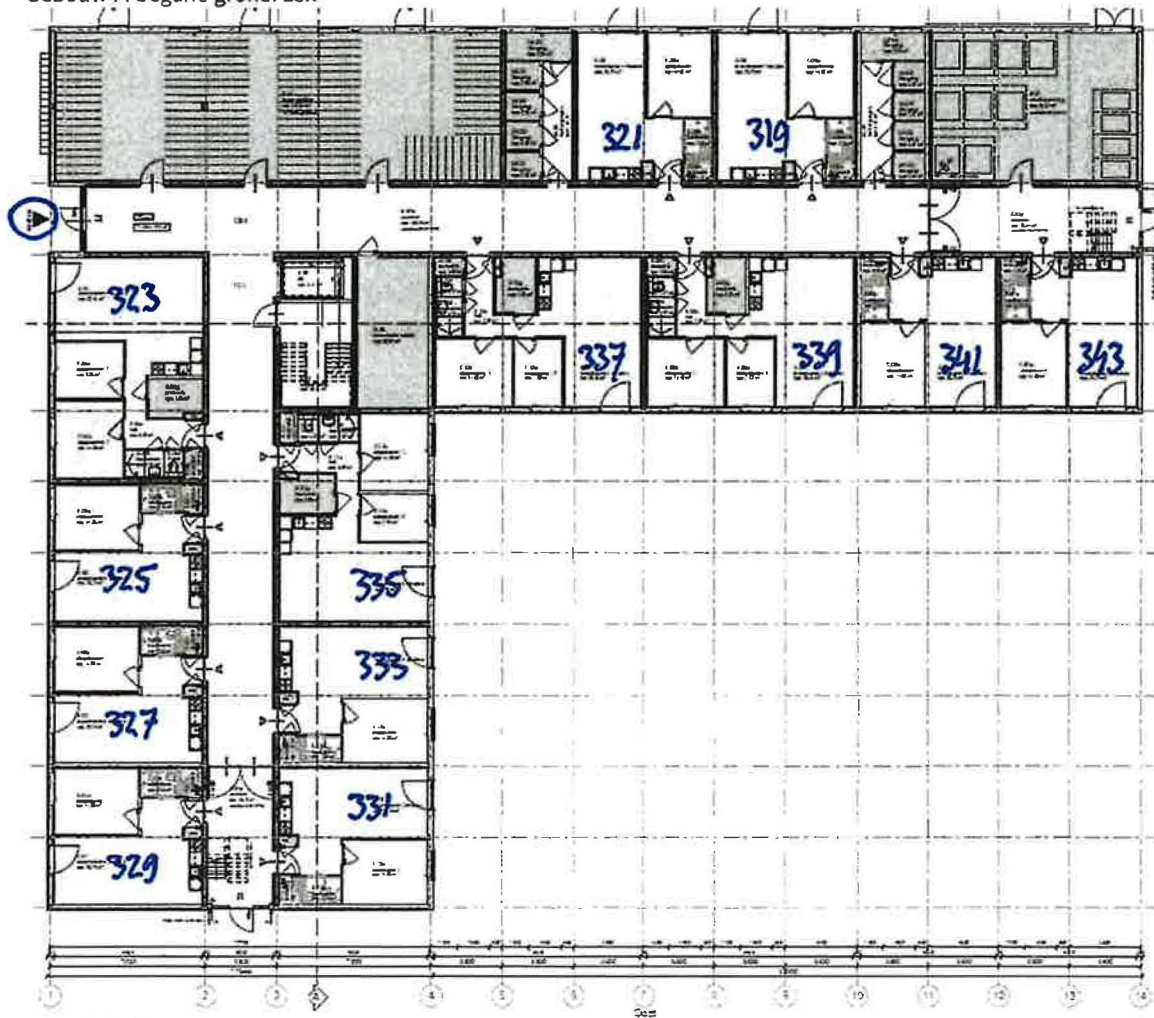
Gebouw D: 4^e verdieping: 11x



Verdieping 4

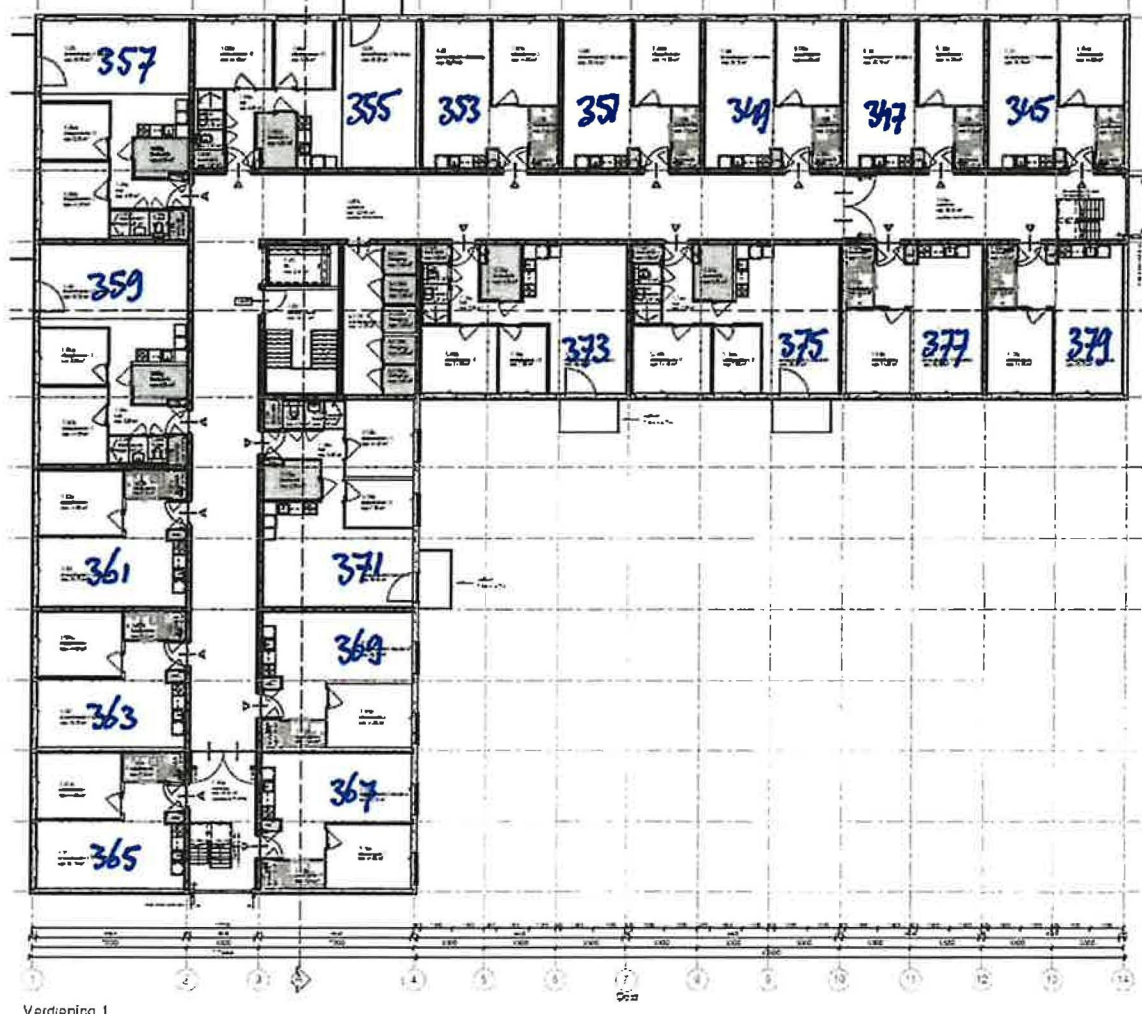
Dm

Gebouw F: begane grond: 13x



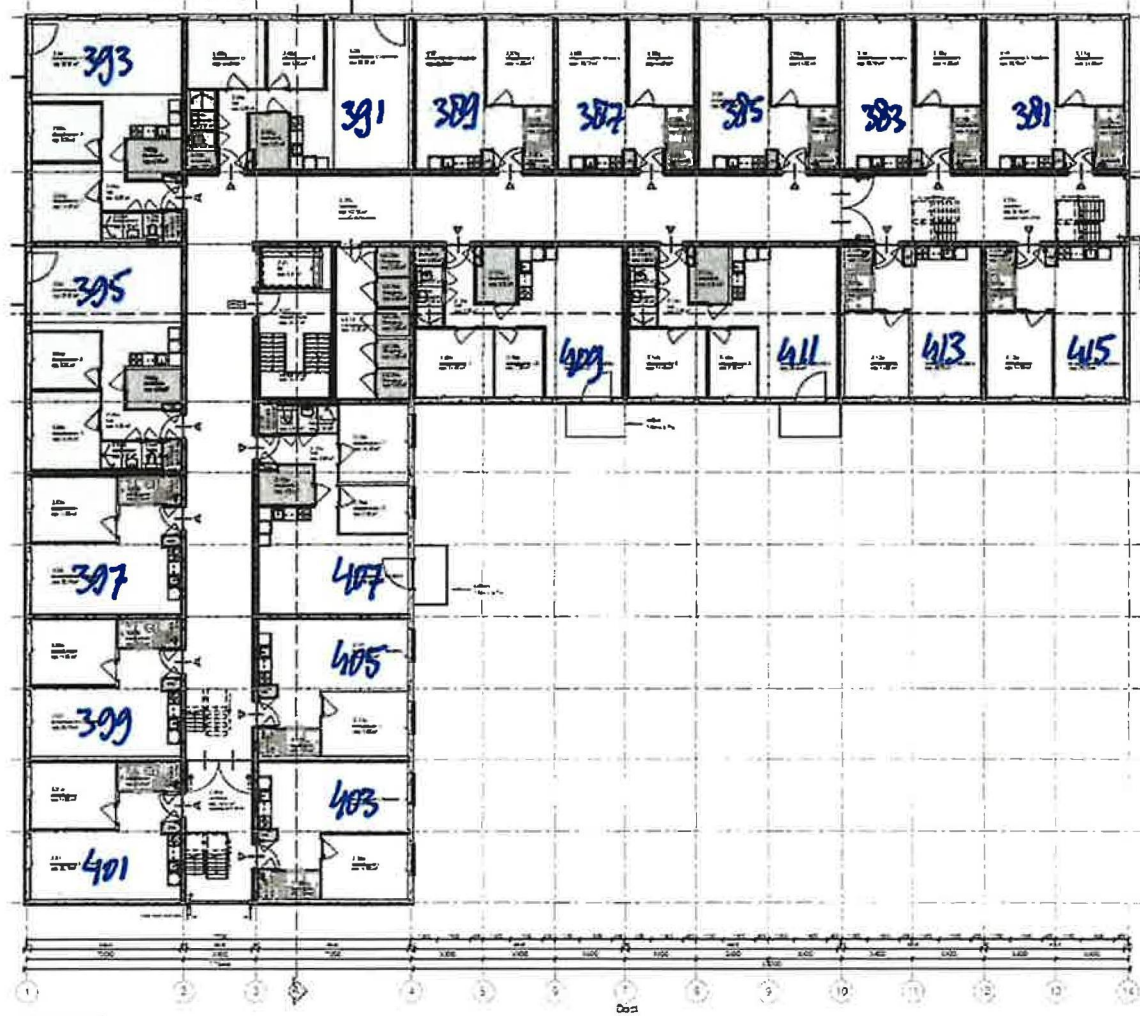
Begane grond

Gebouw F: 1^e verdieping: 18x



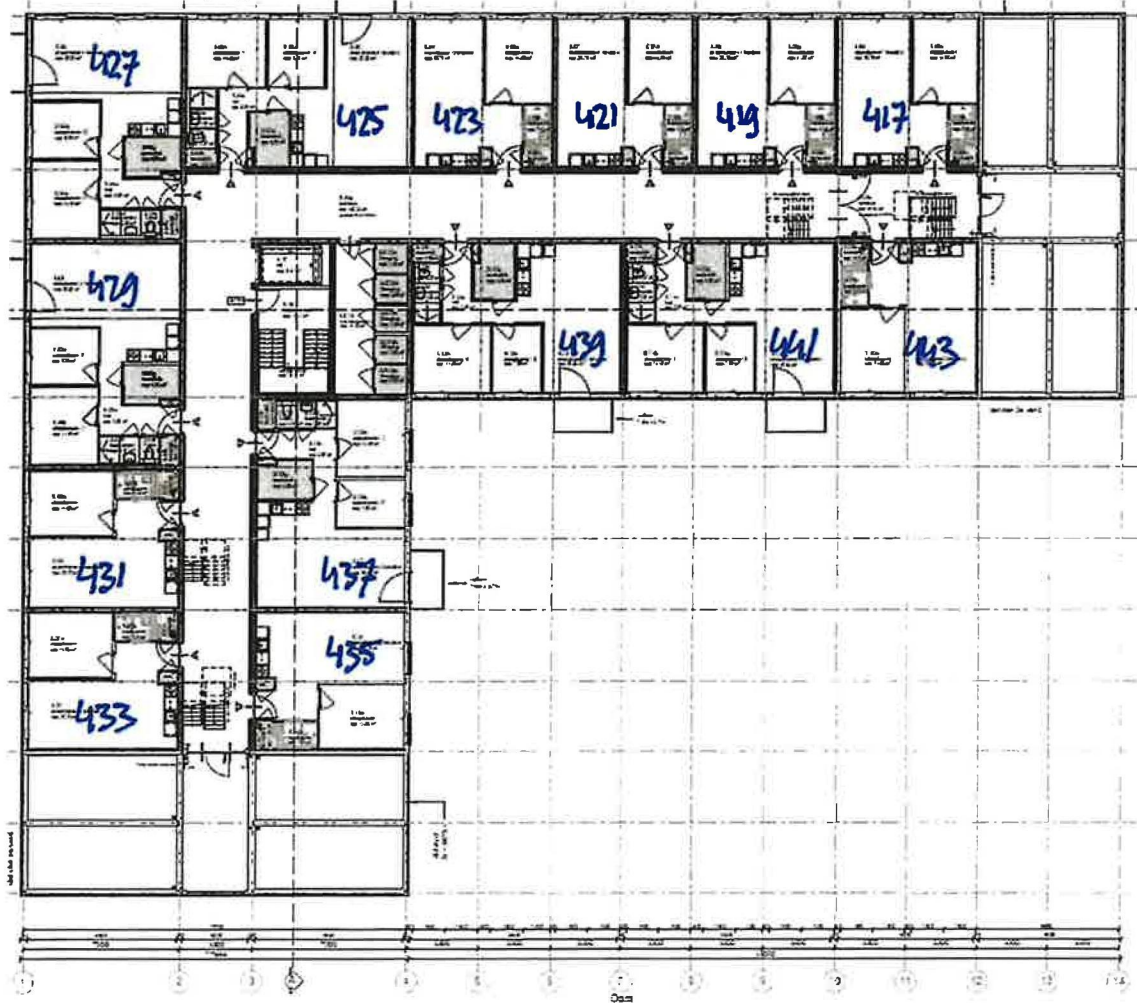
Verdieping 1

Gebouw F: 2^e verdieping: 18x



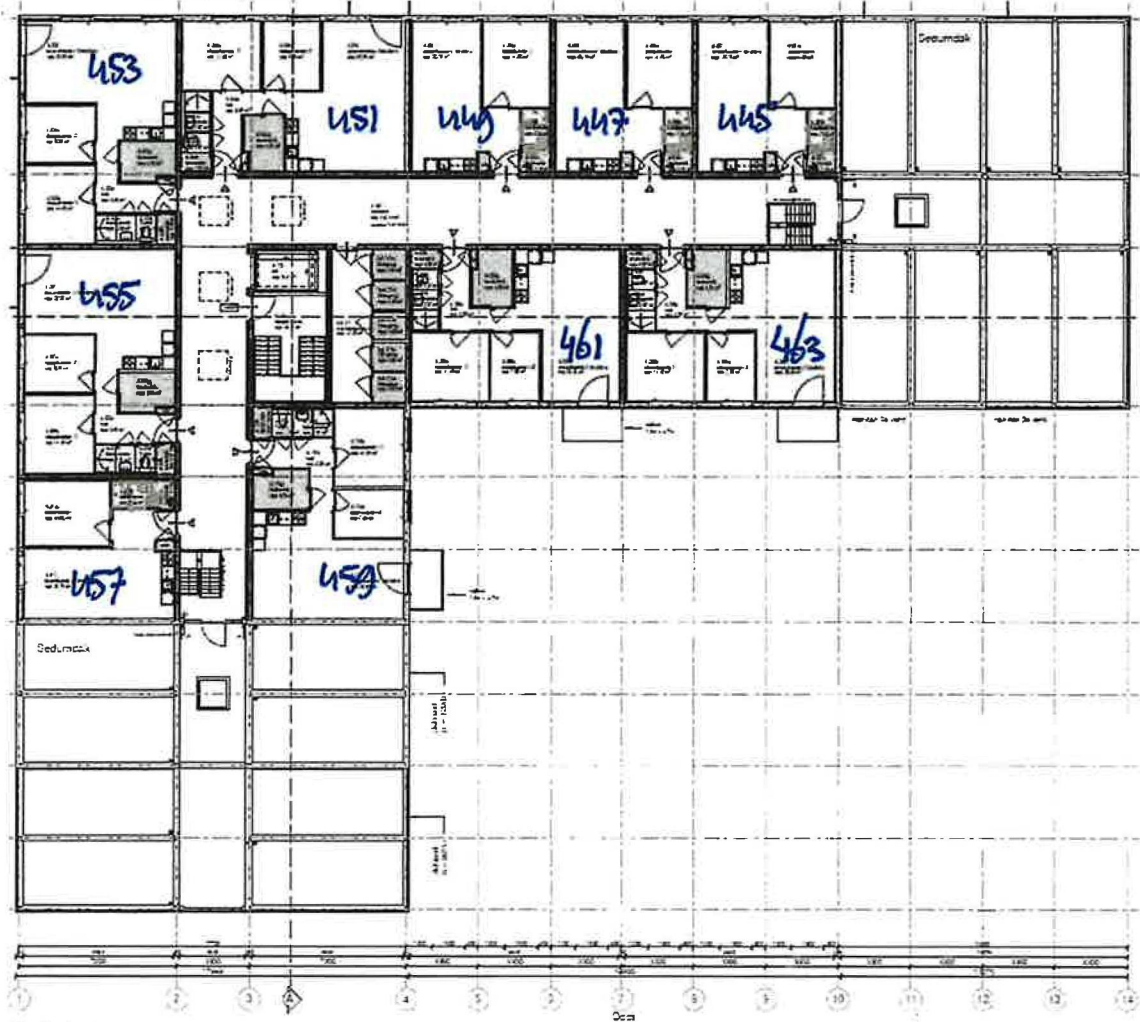
Verdieping 2

Gebouw F: 3^e verdieping: 14x



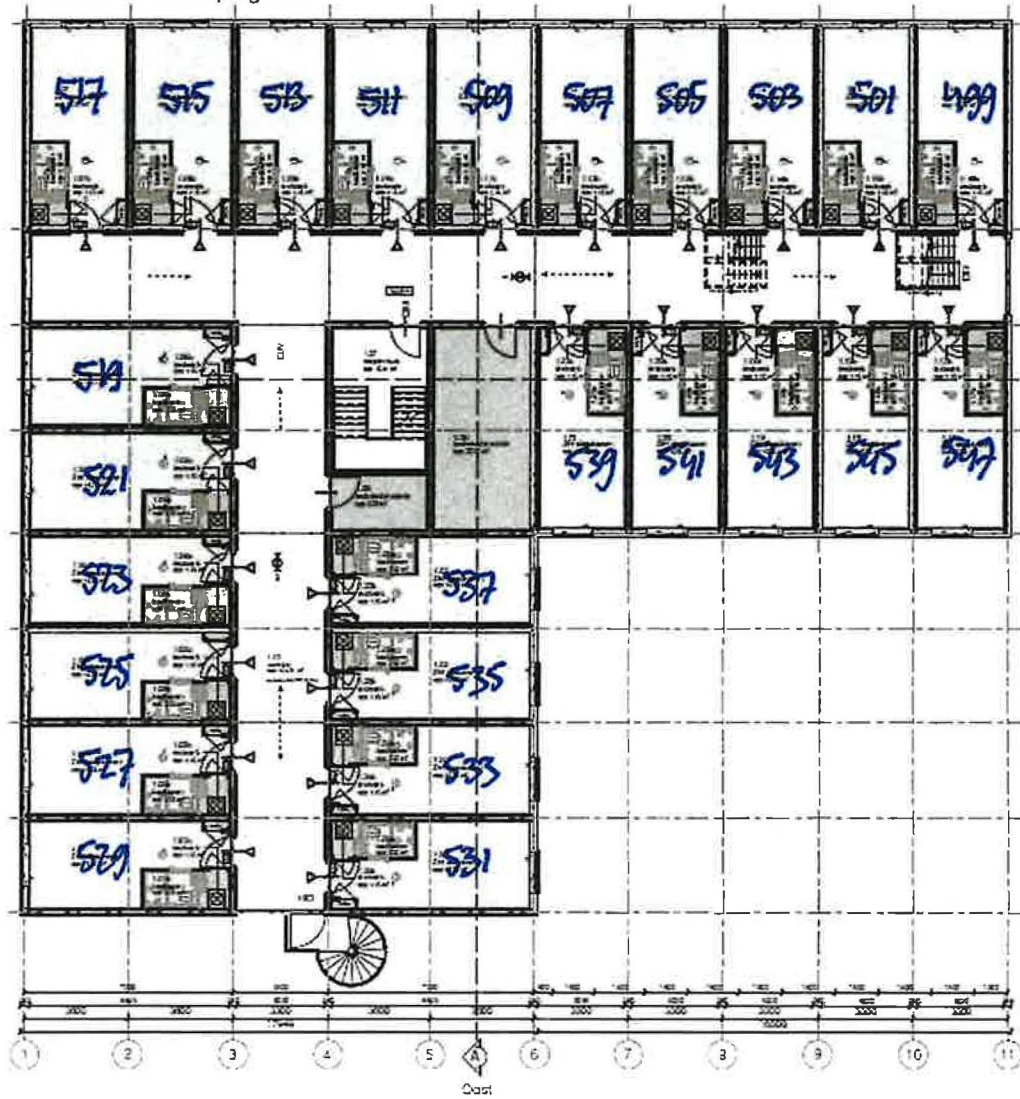
Verdieping 3

Gebouw F: 4^e verdieping: 10x



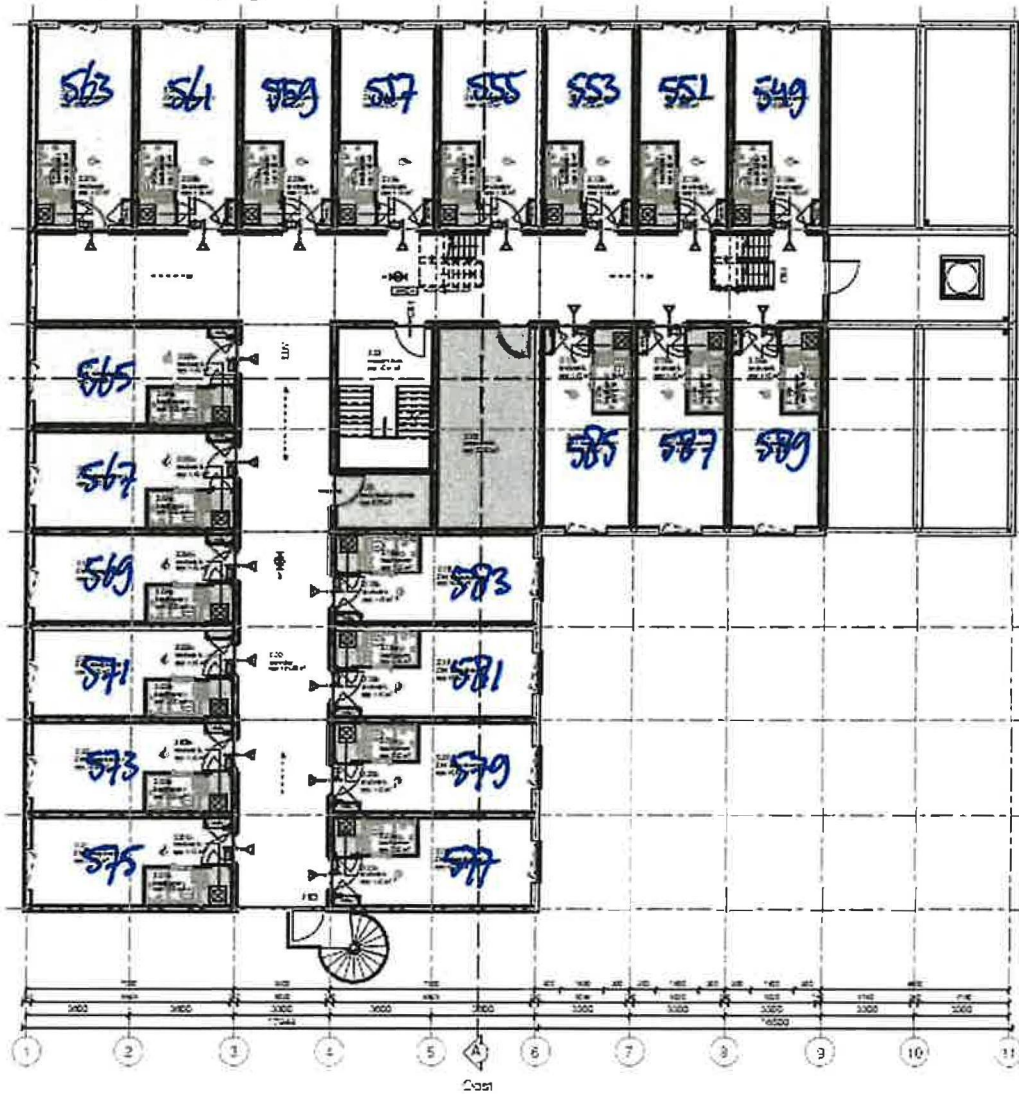
Verdieping 4

Gebouw C - 1^e verdieping: 25x



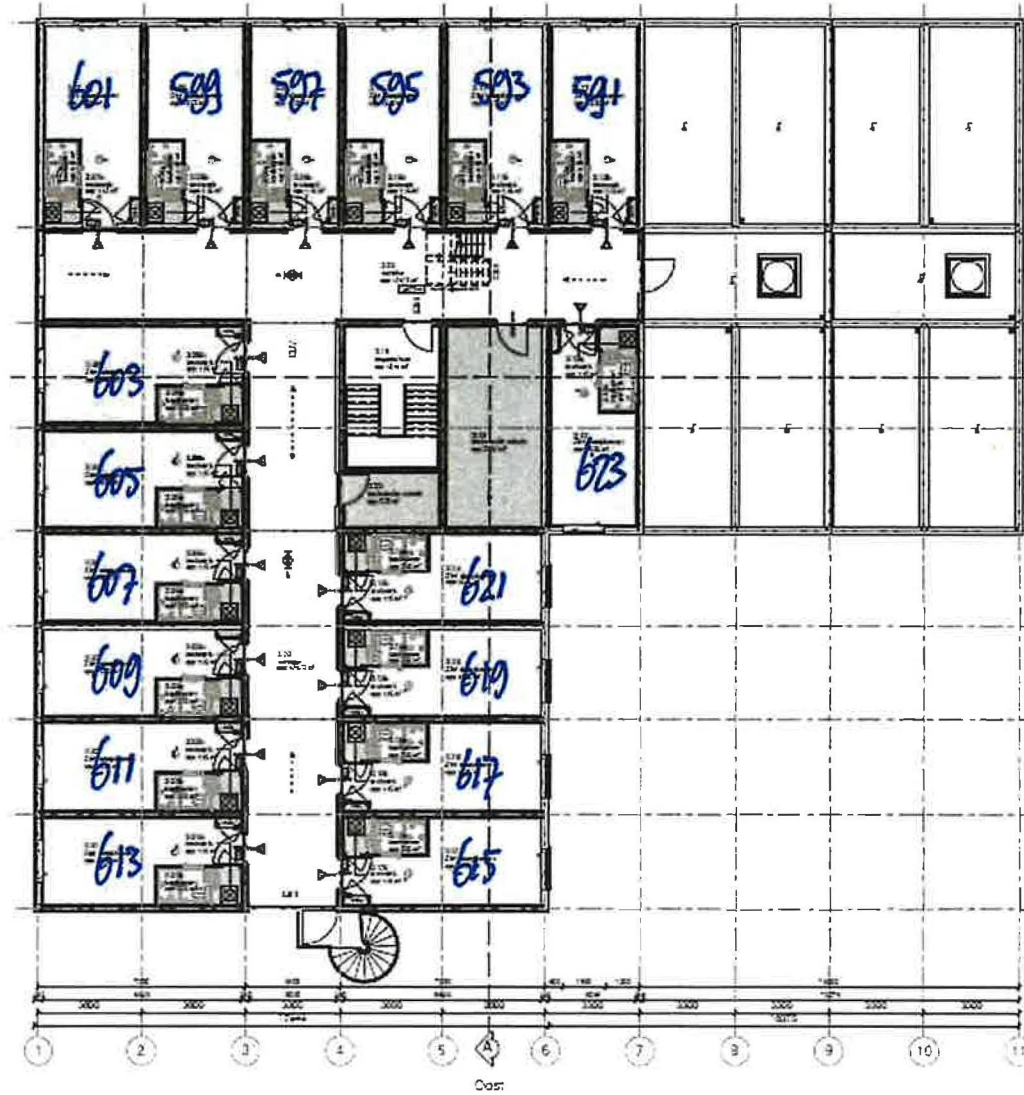
Verdieping 1

Gebouw C – 2^e verdieping: 21x



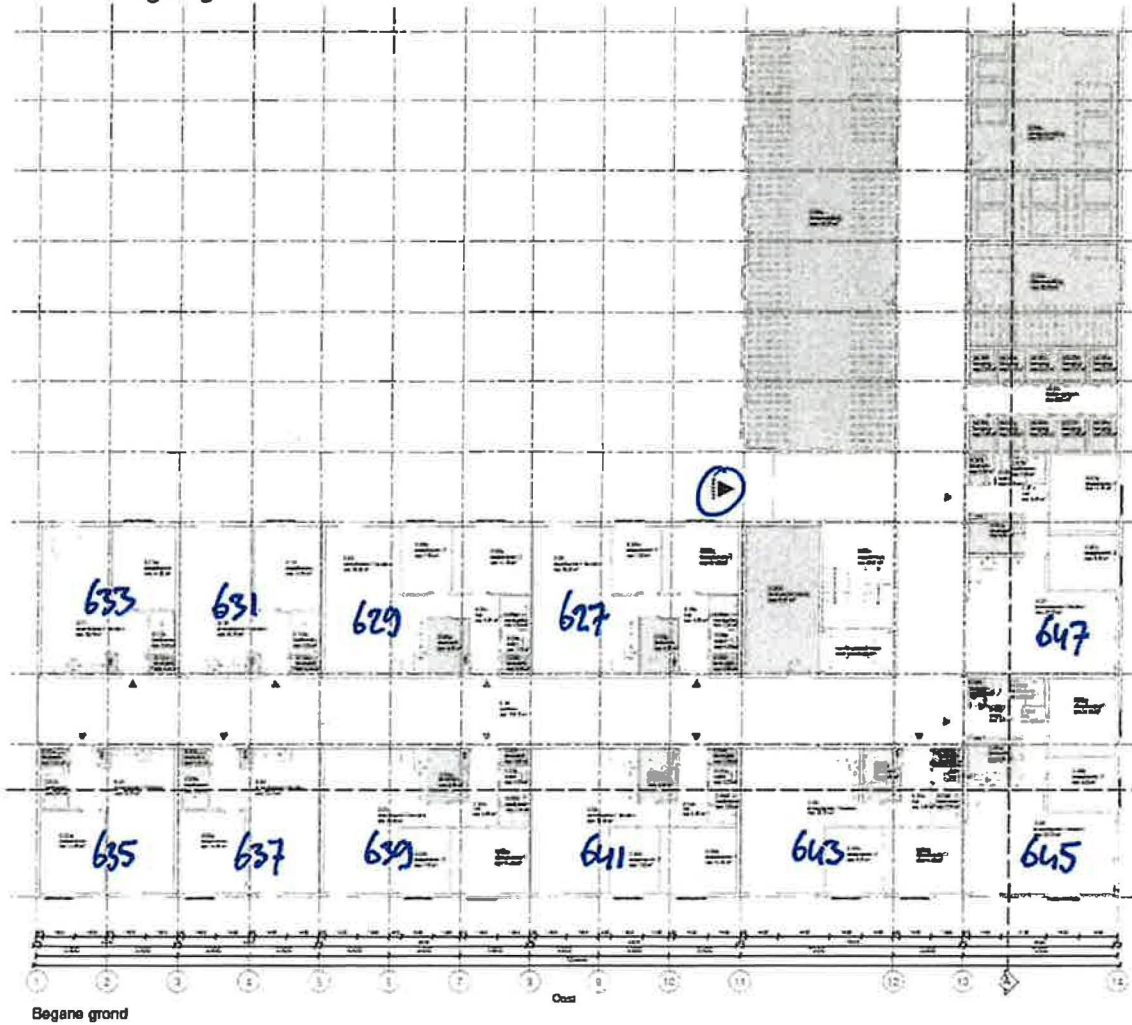
Verdieping 2

Gebouw C - 3^e verdieping: 17x

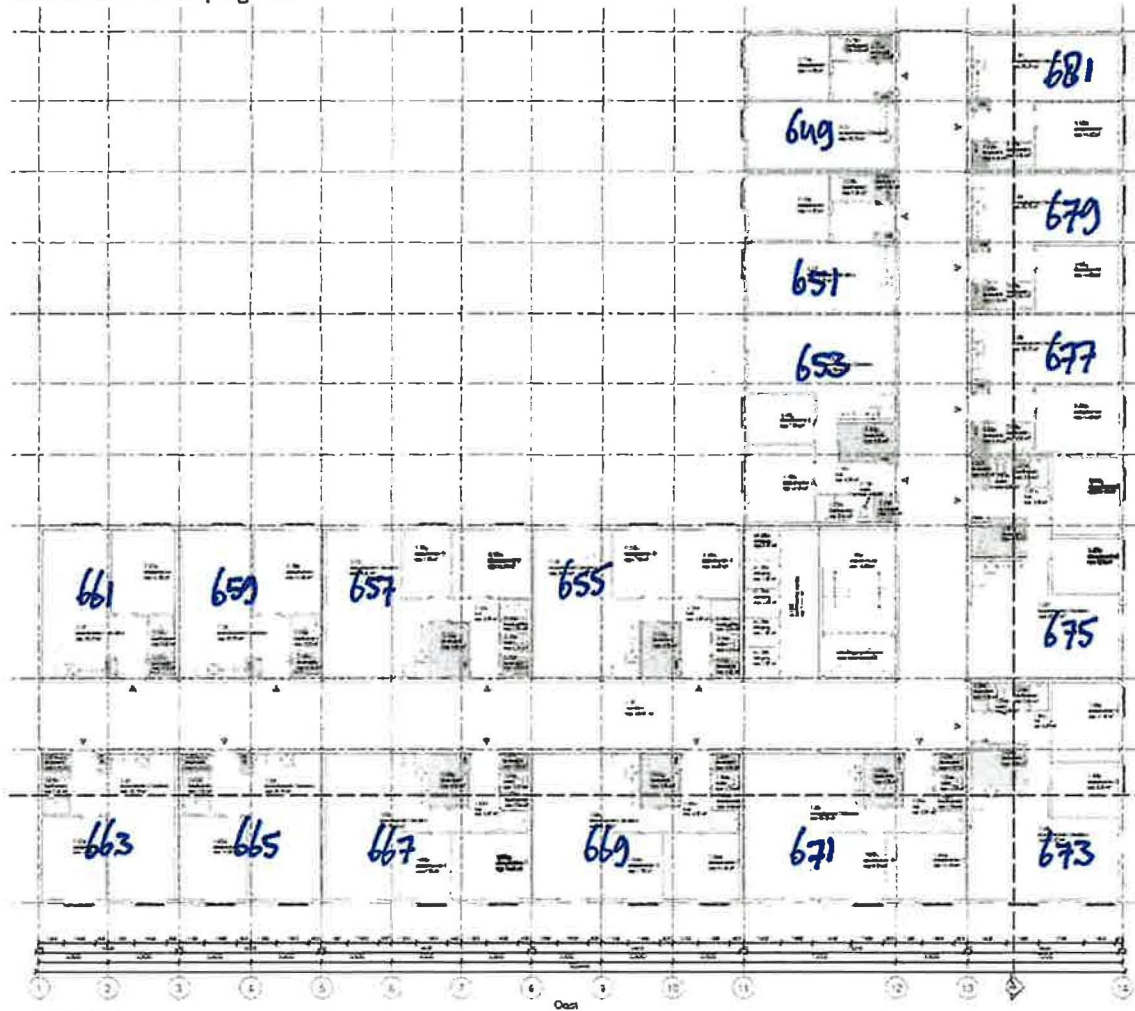


Verdieping 3

Gebouw G: begane grond: 11x

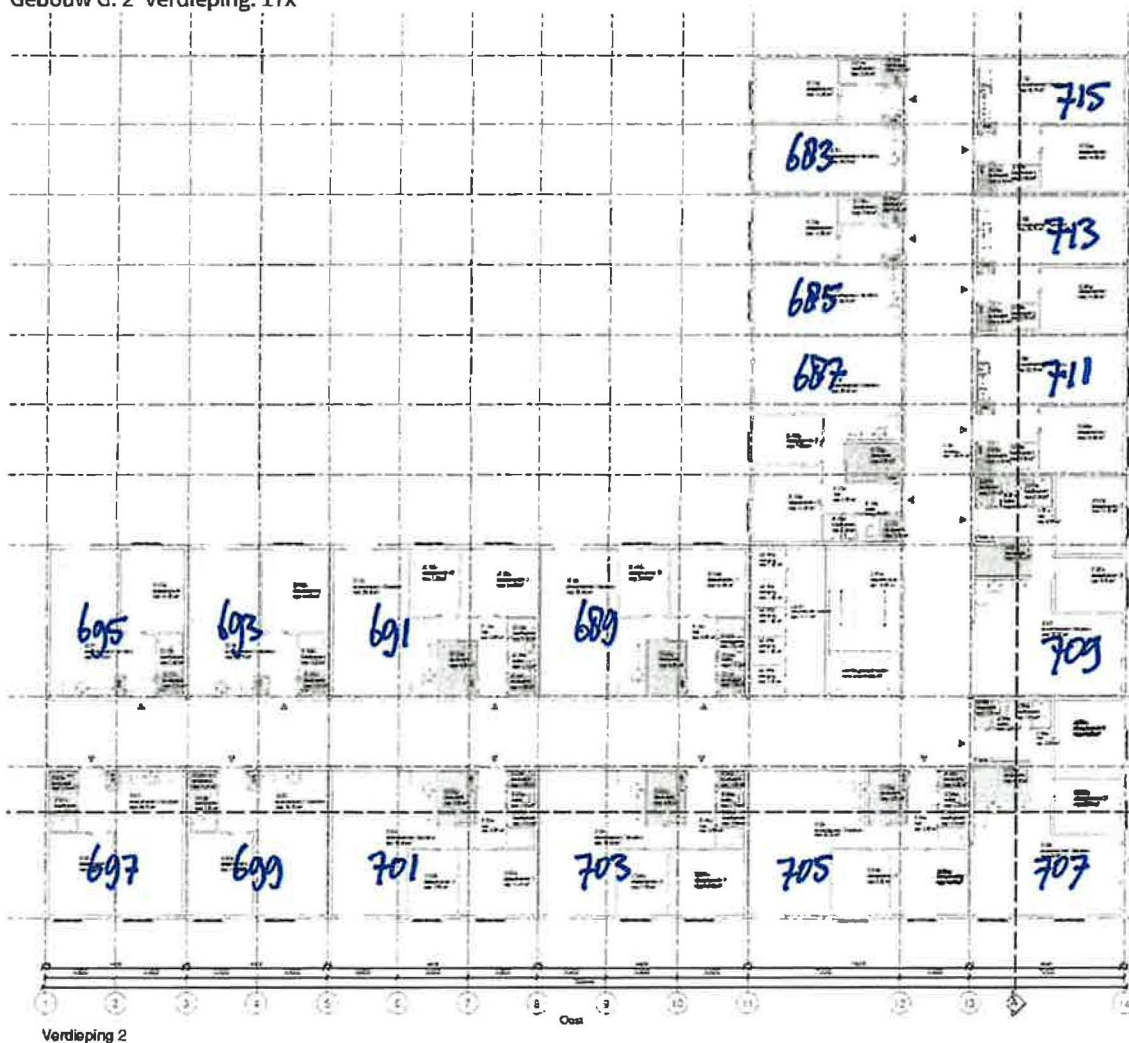


Gebouw G: 1^e verdieping: 17x

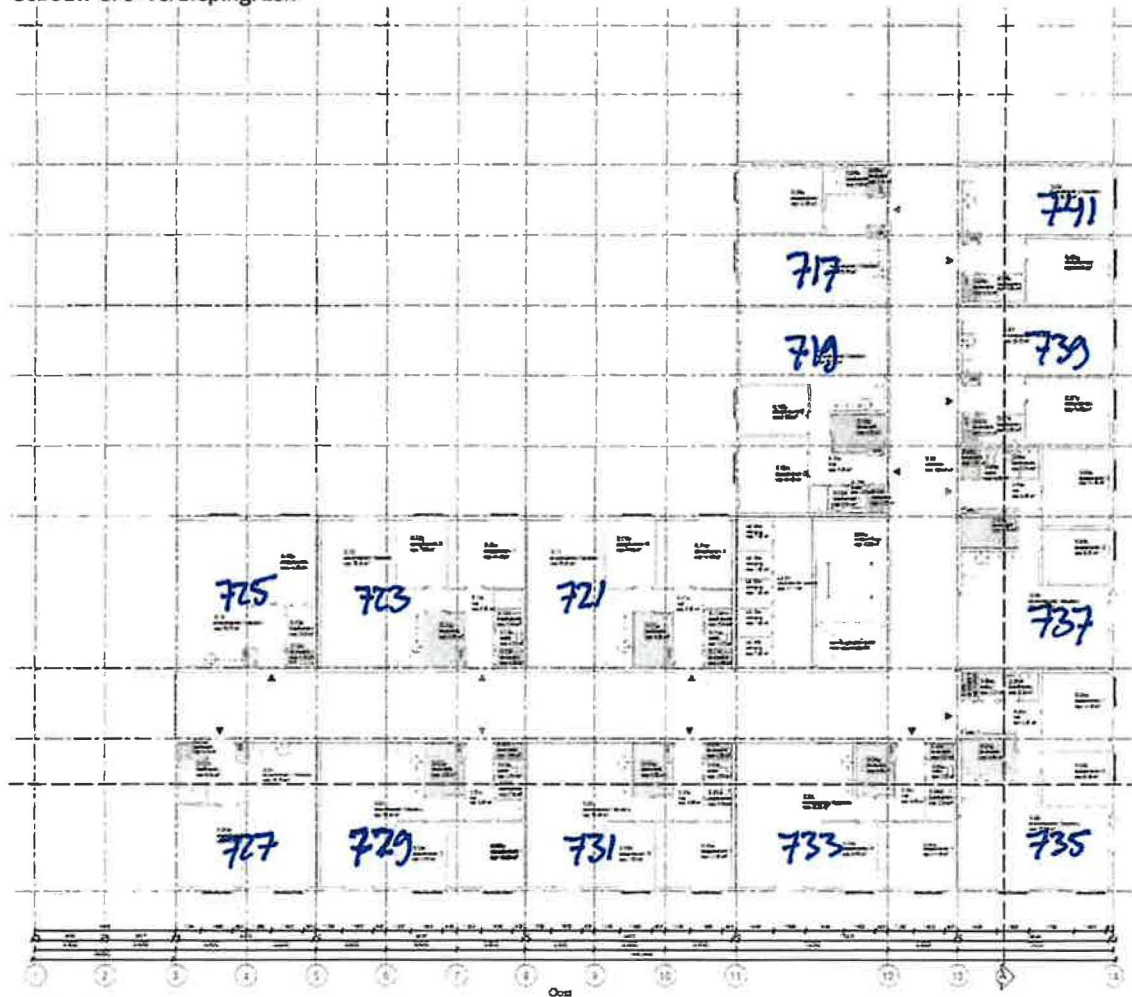


Verdieping 1

Gebouw G: 2^e verdieping: 17x

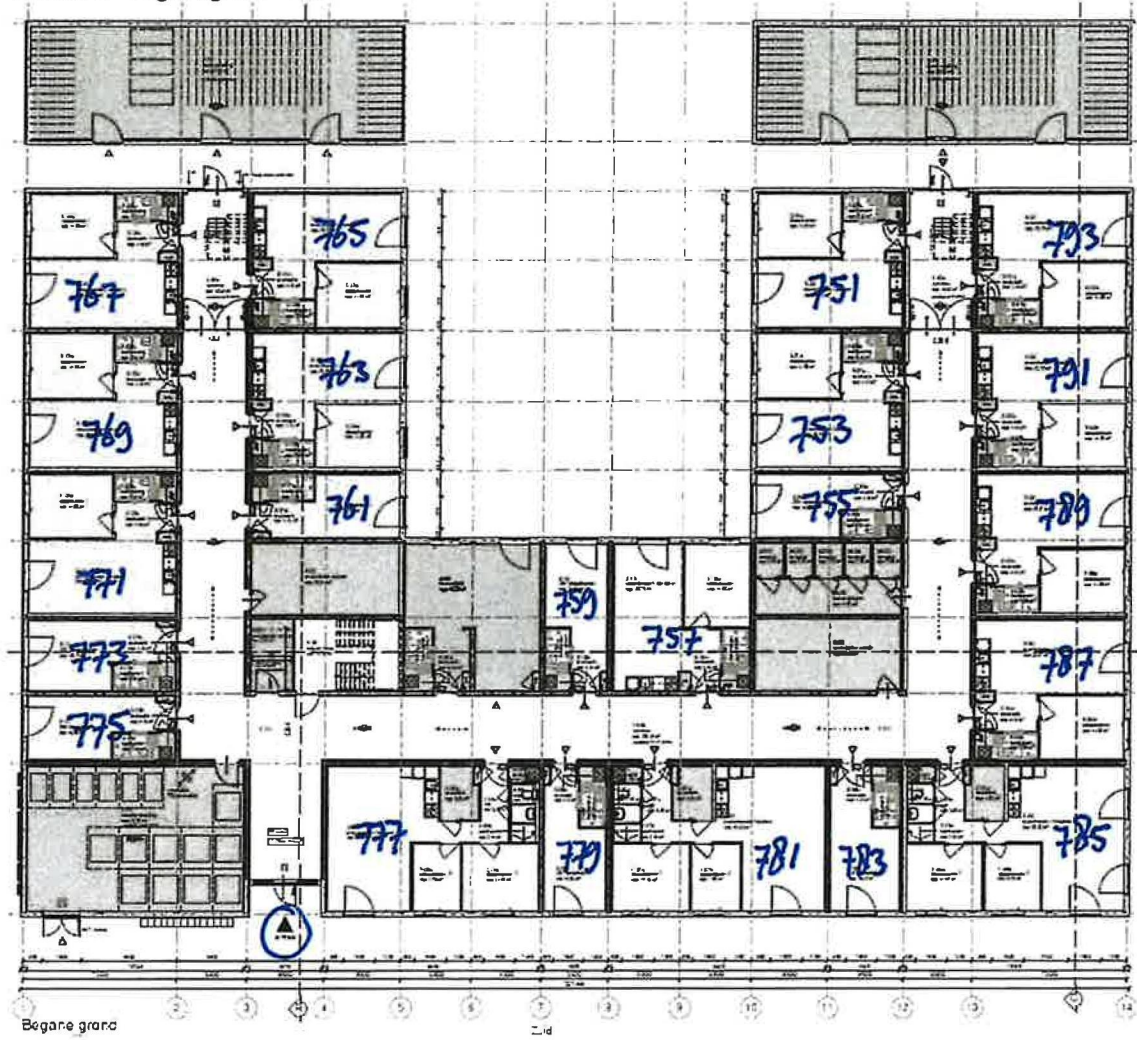


Gebouw G: 3^e verdieping: 13x

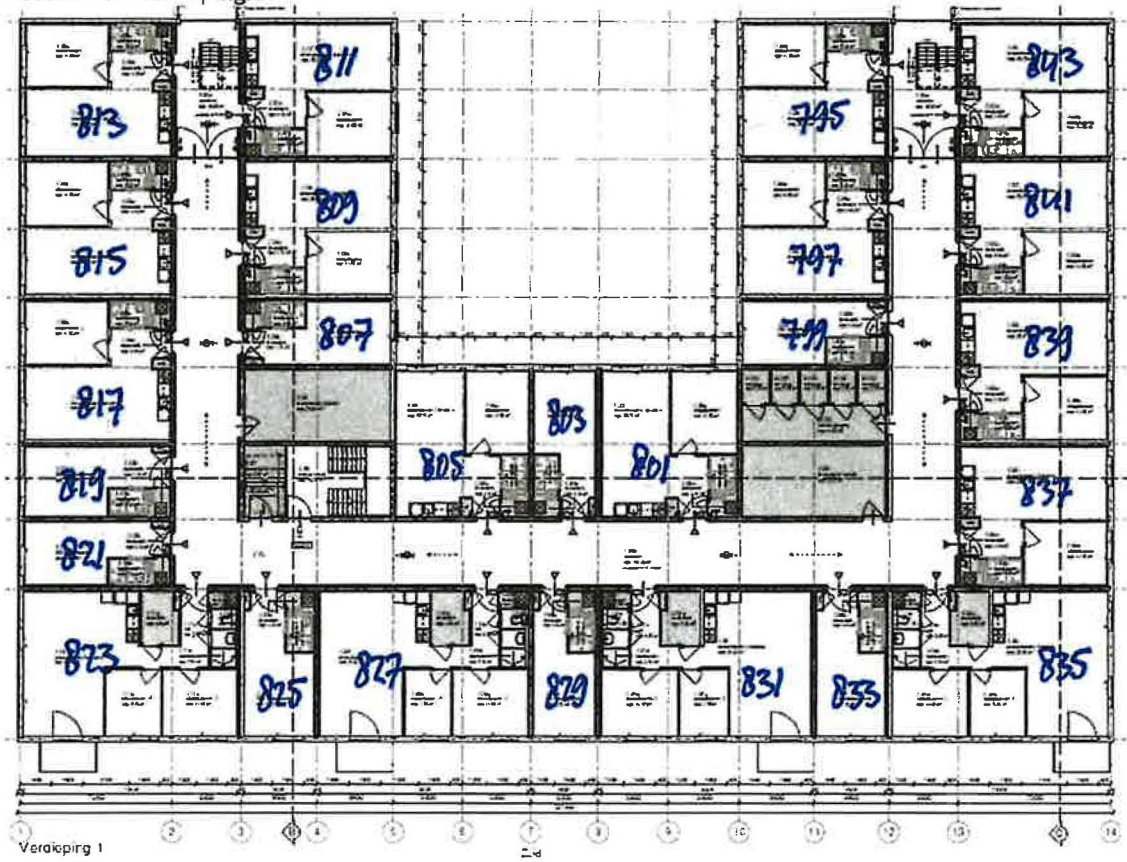


Verdieping 3

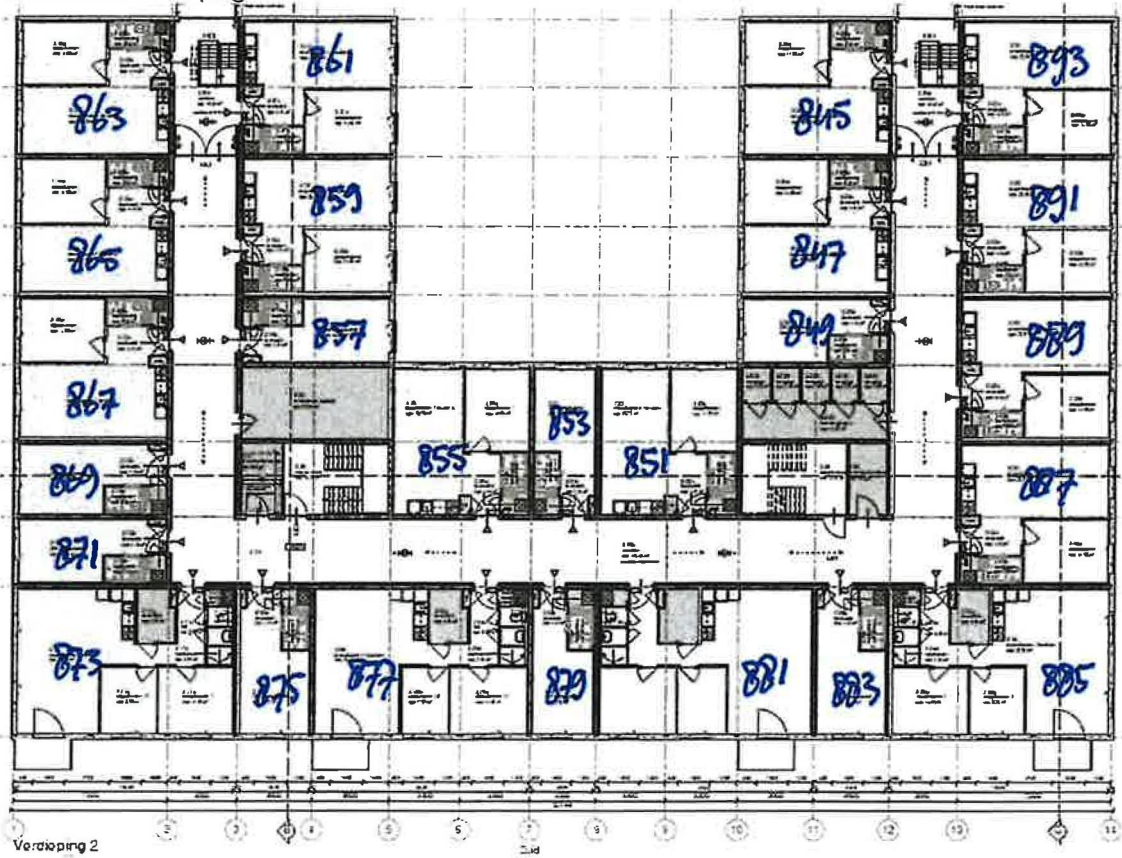
Gebouw B – begane grond – 22x



Gebouw B: 1^e verdieping: 25x

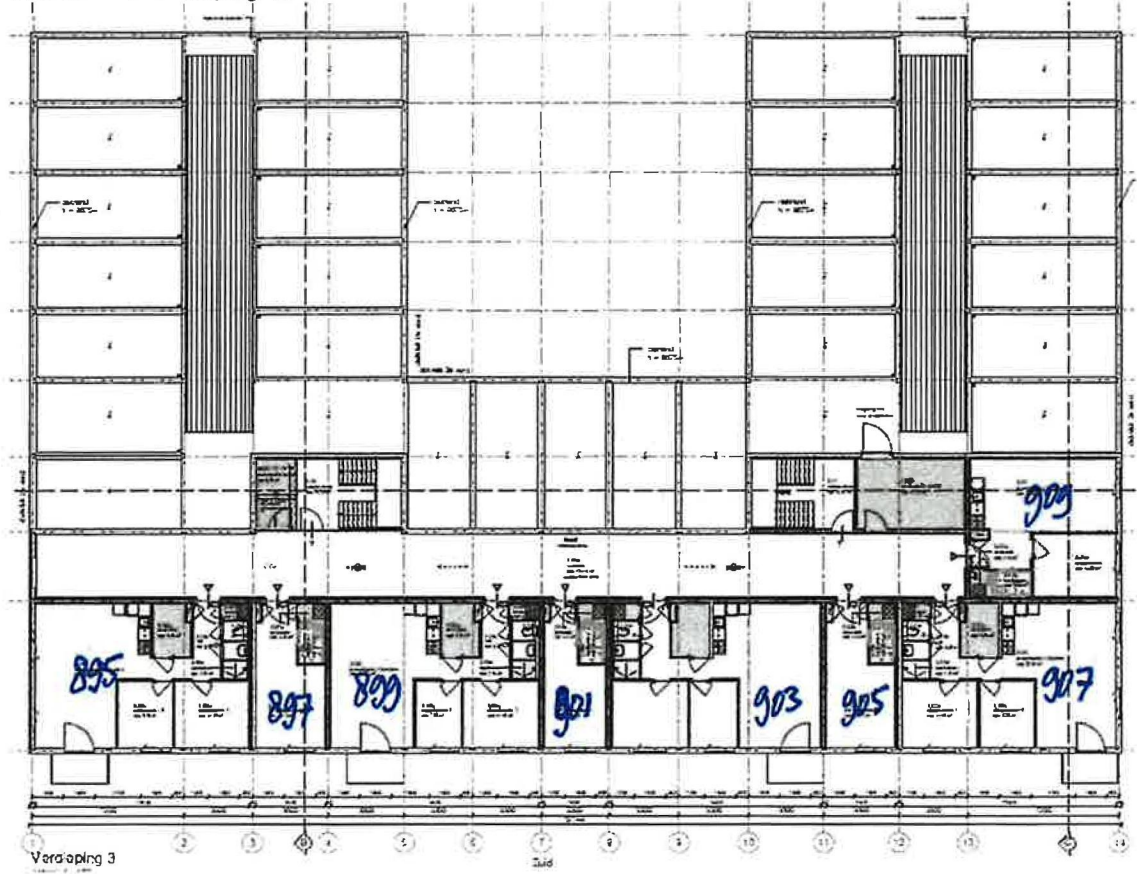


Gebouw B: 2^e verdieping: 25x

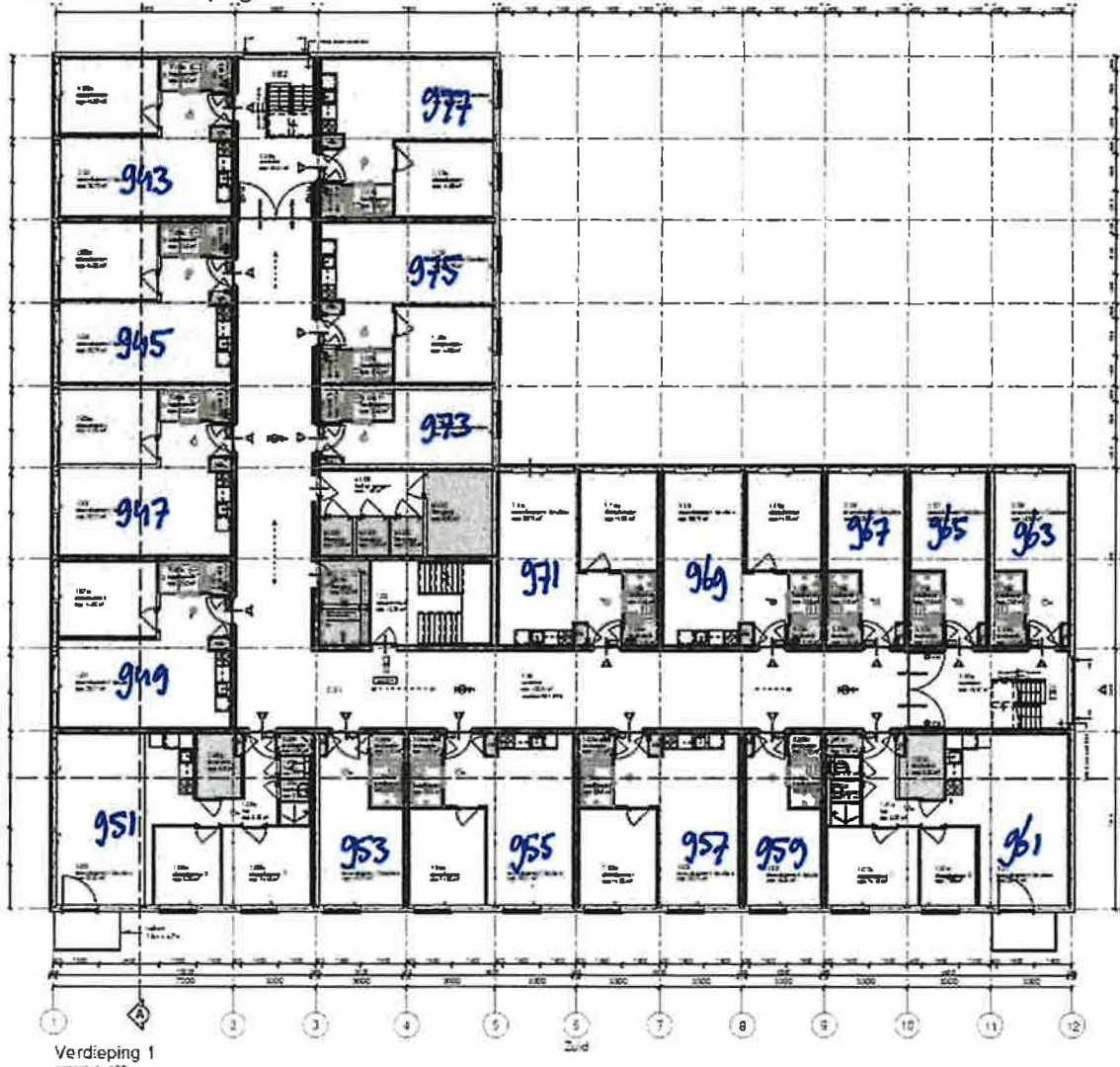


Verdieping 2

Gebouw B - 3^e verdieping: 8x



Gebouw A - 1^e verdieping: 18x

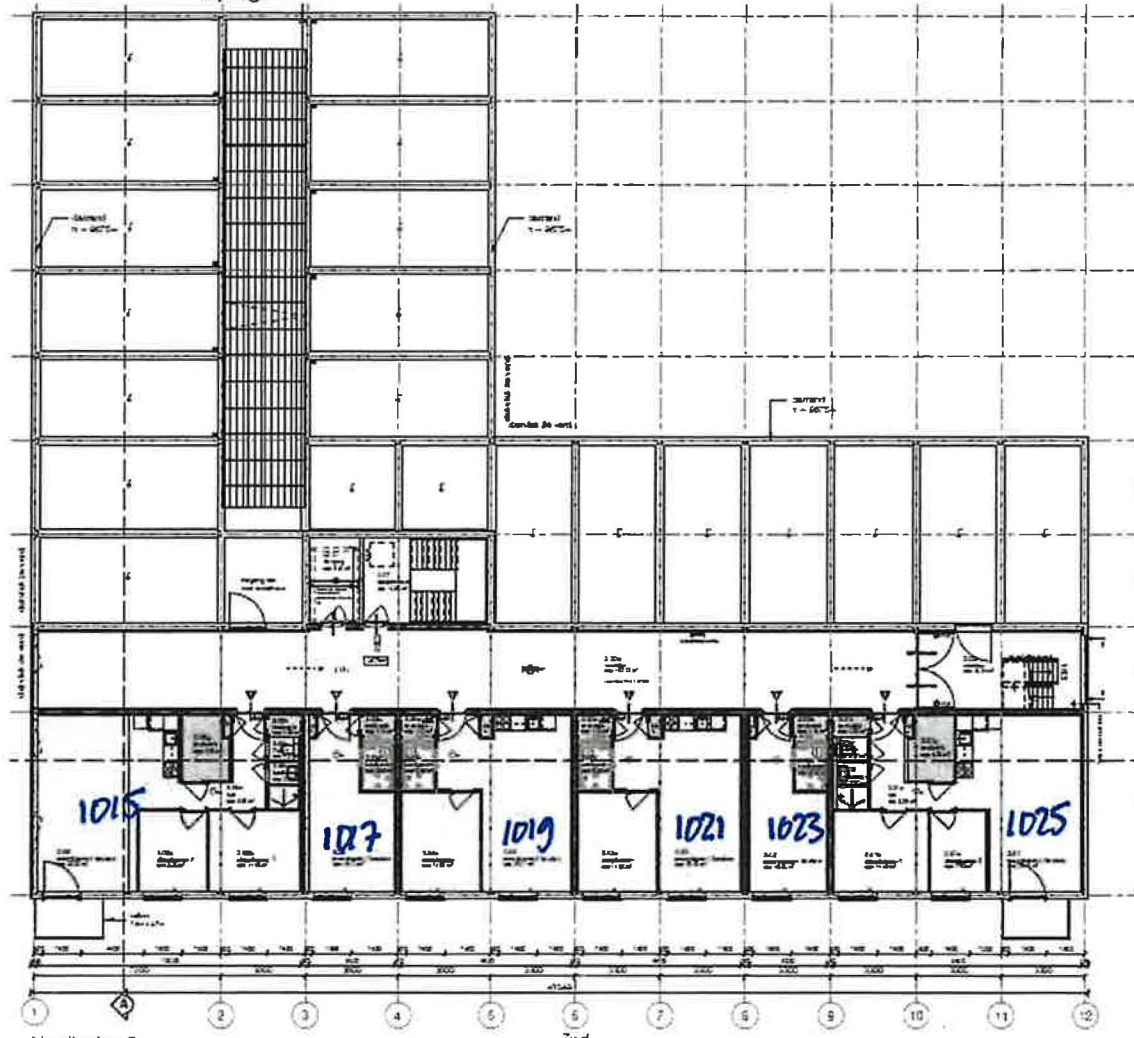


Gebouw A - 2^o verdieping: 18x



Verdieping 2

Gebouw A - 3^e verdieping: 6x



Verdieping 3

Zuid